DATE DESPRE IMOBILUL NR. 4033

Oficiul de Cadastru şi Publicitate Imobiliară TELEORMAN
Biroul de Cadastru şi Publicitate Imobiliară Alexandria

A. Partea I. Descrierea imobilului

TEREN Extravilan

Adresa: Jud. Teleorman

Nr. Crt	Nr cadastral Nr. topografic	Suprafaţa* (mp)	Observaţii / Referinţe
A1		1.064	Sector cadastral:7 Teren neimprejmuit;

B. Partea II. Proprietari şi acte

Inscrieri privitoare la dreptul de proprietate şi alte drepturi reale		Referinţe
/		
Act Normativ nr. 7- ART.13, din 13/03/1996 emis de PARLAMENTUL ROMANIEI;		
B1	Inscrierea provizorie, drept de PROPRIETATE, dobandit prin Lege, cota actuala 1/1, cota initiala 1/1	A1
	1) **NEIDENTIFICAT NEIDENTIFICAT**	
Act Normativ nr. 7, din 13/03/1996 emis de Parlamentul României (art.13);		
B2	Se notează mențiunea de proprietar neidentificat.	A1

C. Partea III. SARCINI .

Inscrieri privind dezmembramintele dreptului de proprietate, drepturi reale de garanţie şi sarcini	Referinţe
NU SUNT	

Neutilizabil în circuitul civil

Anexa Nr. 1 La Partea I

Teren

Nr cadastral	Suprafaţa (mp)*	Observaţii / Referinţe
	1.064	

* Suprafaţa este determinată in planul de proiecţie Stereo 70.

DETALII LINIARE IMOBIL

Date referitoare la teren

Crt	Categorie folosinţă	Intra vilan	Suprafaţa (mp)	Tarla	Parcelă	Nr. topo	Observaţii / Referinţe
1	drum	NU	1.064	-	-	-	

Lungime Segmente

1) Valorile lungimilor segmentelor sunt obţinute din proiecţie în plan.

Punct început	X / Y	Punct sfârşit	X / Y	Lungime segment (** (m)
1	498.463,356 303.753,186	2	498.460,137 303.751,812	3.5
3	498.475,726 303.715,31	4	498.484,523 303.694,709	22.401
5	498.492,104 303.676,956	6	498.499,253 303.660,217	18.202
7	498.506,922 303.642,259	8	498.508,842 303.637,761	4.891
9	498.510,679 303.633,592	10	498.515,439 303.622,78	11.813

Punct început	X / Y	Punct sfârşit	X / Y	Lungime segment (** (m)
2	498.460,137 303.751,812	3	498.475,726 303.715,31	39.691
4	498.484,523 303.694,709	5	498.492,104 303.676,956	19.304
6	498.499,253 303.660,217	7	498.506,922 303.642,259	19.527
8	498.508,842 303.637,761	9	498.510,679 303.633,592	4.556
10	498.515,439 303.622,78	11	498.519,248 303.614,131	9.451

Document care conține date cu caracter personal, protejat de prevederile Regulamentului (UE) nr. 679/2016 și Legii 190/2018

Punct început	X / Y	Punct sfârşit	X / Y	Lungime segment (** (m)
11	498.519,248 303.614,131	12	498.531,257 303.586,859	29.799
13	498.531,609 303.586,045	14	498.540,025 303.566,56	21.225
15	498.552,636 303.537,364	16	498.556,163 303.529,874	8.279
17	498.572,652 303.494,869	18	498.578,501 303.482,452	13.726
19	498.584,054 303.470,664	20	498.586,928 303.472,518	3.42
21	498.572,067 303.504,066	22	498.557,008 303.536,036	35.339
23	498.554,461 303.541,933	24	498.546,761 303.559,76	19.419
25	498.538,979 303.577,777	26	498.535,647 303.585,49	8.402
27	498.531,078 303.595,866	28	498.523,087 303.614,015	19.83
29	498.515,059 303.632,246	30	498.513,236 303.636,386	4.524
31	498.507,587 303.649,612	32	498.500,113 303.667,114	19.031
33	498.492,589 303.684,734	34	498.484,582 303.703,482	20.386
35	498.475,666 303.724,362	36	498.469,411 303.739,009	15.927

Punct început	X / Y	Punct sfârşit	X / Y	Lungime segment (** (m)
12	498.531,257 303.586,859	13	498.531,609 303.586,045	0.887
14	498.540,025 303.566,56	15	498.552,636 303.537,364	31.803
16	498.556,163 303.529,874	17	498.572,652 303.494,869	38.694
18	498.578,501 303.482,452	19	498.584,054 303.470,664	13.03
20	498.586,928 303.472,518	21	498.572,067 303.504,066	34.873
22	498.557,008 303.536,036	23	498.554,461 303.541,933	6.424
24	498.546,761 303.559,76	25	498.538,979 303.577,777	19.626
26	498.535,647 303.585,49	27	498.531,078 303.595,866	11.337
28	498.523,087 303.614,015	29	498.515,059 303.632,246	19.92
30	498.513,236 303.636,386	31	498.507,587 303.649,612	14.382
32	498.500,113 303.667,114	33	498.492,589 303.684,734	19.159
34	498.484,582 303.703,482	35	498.475,666 303.724,362	22.704
36	498.469,411 303.739,009	1	498.463,356 303.753,186	15.416

** Lungimile segmentelor sunt determinate în planul de proiecţie Stereo 70 şi sunt rotunjite la 1 milimetru.
*** Distanţa dintre puncte este formată din segmente cumulate ce sunt mai mici decât valoarea 1 milimetru.

Neutilizabil în circuitul civil

DATE DESPRE IMOBILUL NR. 4110

Oficiul de Cadastru şi Publicitate Imobiliară TELEORMAN
Biroul de Cadastru şi Publicitate Imobiliară Alexandria

A. Partea I. Descrierea imobilului

TEREN Extravilan

Adresa: Jud. Teleorman, T47, P287

Nr. Crt	Nr cadastral Nr. topografic	Suprafaţa* (mp)	Observaţii / Referinţe
A1		Din acte: 1.300 Masurata: 737	Sector cadastral:7 Teren neimprejmuit;

B. Partea II. Proprietari şi acte

Inscrieri privitoare la dreptul de proprietate şi alte drepturi reale		Referinţe
/		
Act Administrativ nr. 3300790, din 07/08/1998 emis de CJFF TELEORMAN;		
B1	Intabulare, drept de PROPRIETATE, dobandit prin Reconstituire, cota actuala 1/1, cota initiala 1/1	A1
	1) **STROE DUMITRU**, LIPSĂ CNP 2) **STROE RADU**, LIPSĂ CNP	

C. Partea III. SARCINI .

Inscrieri privind dezmembramintele dreptului de proprietate, drepturi reale de garanţie şi sarcini	Referinţe
NU SUNT	

Neutilizabil în circuitul civil

Anexa Nr. 1 La Partea I

Teren

Nr cadastral	Suprafaţa (mp)*	Observaţii / Referinţe
	Din acte: 1.300 Masurata: 737	

* Suprafaţa este determinată in planul de proiecţie Stereo 70.

DETALII LINIARE IMOBIL

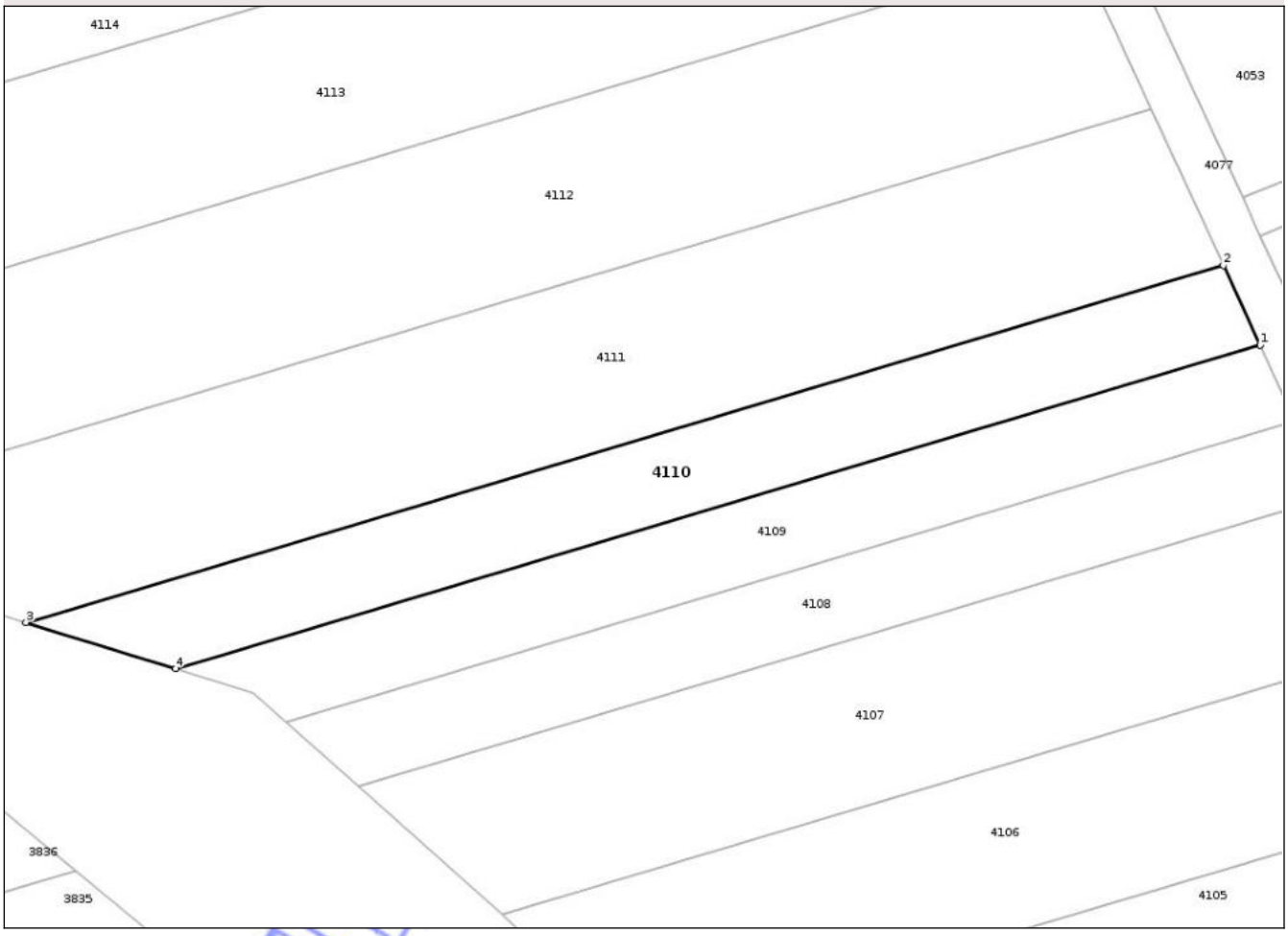

Date referitoare la teren

Crt	Categorie folosinţă	Intra vilan	Suprafaţa (mp)	Tarla	Parcelă	Nr. topo	Observaţii / Referinţe
1	arabil	NU	737	47	287	-	IDENTIC CU T47, P28 28 . DIFERENTA DE SUPRAFATA SE REGASESTE LA ID NR.3838

Lungime Segmente
1) Valorile lungimilor segmentelor sunt obţinute din proiecţie în plan.

Punct început	X / Y	Punct sfârşit	X / Y	Lungime segment (** (m)
1	498.381,434 303.710,445	2	498.378,322 303.717,18	7.42
2	498.378,322 303.717,18	3	498.277,357 303.687,078	105.357
3	498.277,357 303.687,078	4	498.289,976 303.683,177	13.208
4	498.289,976 303.683,177	1	498.381,434 303.710,445	95.437

Document care conține date cu caracter personal, protejat de prevederile Regulamentului (UE) nr. 679/2016 și Legii 190/2018

**** Lungimile segmentelor sunt determinate în planul de proiecţie Stereo 70 şi sunt rotunjite la 1 milimetru.**
***** Distanţa dintre puncte este formată din segmente cumulate ce sunt mai mici decât valoarea 1 milimetru.**

Neutilizabil în circuitul civil

DATE DESPRE IMOBILUL NR. 4111

Oficiul de Cadastru şi Publicitate Imobiliară TELEORMAN
Biroul de Cadastru şi Publicitate Imobiliară Alexandria

A. Partea I. Descrierea imobilului

TEREN Extravilan

Adresa: Jud. Teleorman, T47, P288

Nr. Crt	Nr cadastral Nr. topografic	Suprafaţa* (mp)	Observaţii / Referinţe
A1		Din acte: 2.500 Masurata: 1.657	Sector cadastral:7 Teren neimprejmuit;

B. Partea II. Proprietari şi acte

Inscrieri privitoare la dreptul de proprietate şi alte drepturi reale		Referinţe
/		
Act Administrativ nr. 3301119, din 10/05/2002 emis de CJFF TELEORMAN;		
B1	Intabulare, drept de PROPRIETATE, dobandit prin Reconstituire, cota actuala 1/1, cota initiala 1/1	A1
	1) **DUMITRACHE ION**, LIPSĂ CNP	

C. Partea III. SARCINI .

Inscrieri privind dezmembramintele dreptului de proprietate, drepturi reale de garanţie şi sarcini	Referinţe
NU SUNT	

Neutilizabil la circuitul civil

Anexa Nr. 1 La Partea I

Teren

Nr cadastral	Suprafaţa (mp)*	Observaţii / Referinţe
	Din acte: 2.500 Masurata: 1.657	

* Suprafaţa este determinată in planul de proiecţie Stereo 70.

DETALII LINIARE IMOBIL

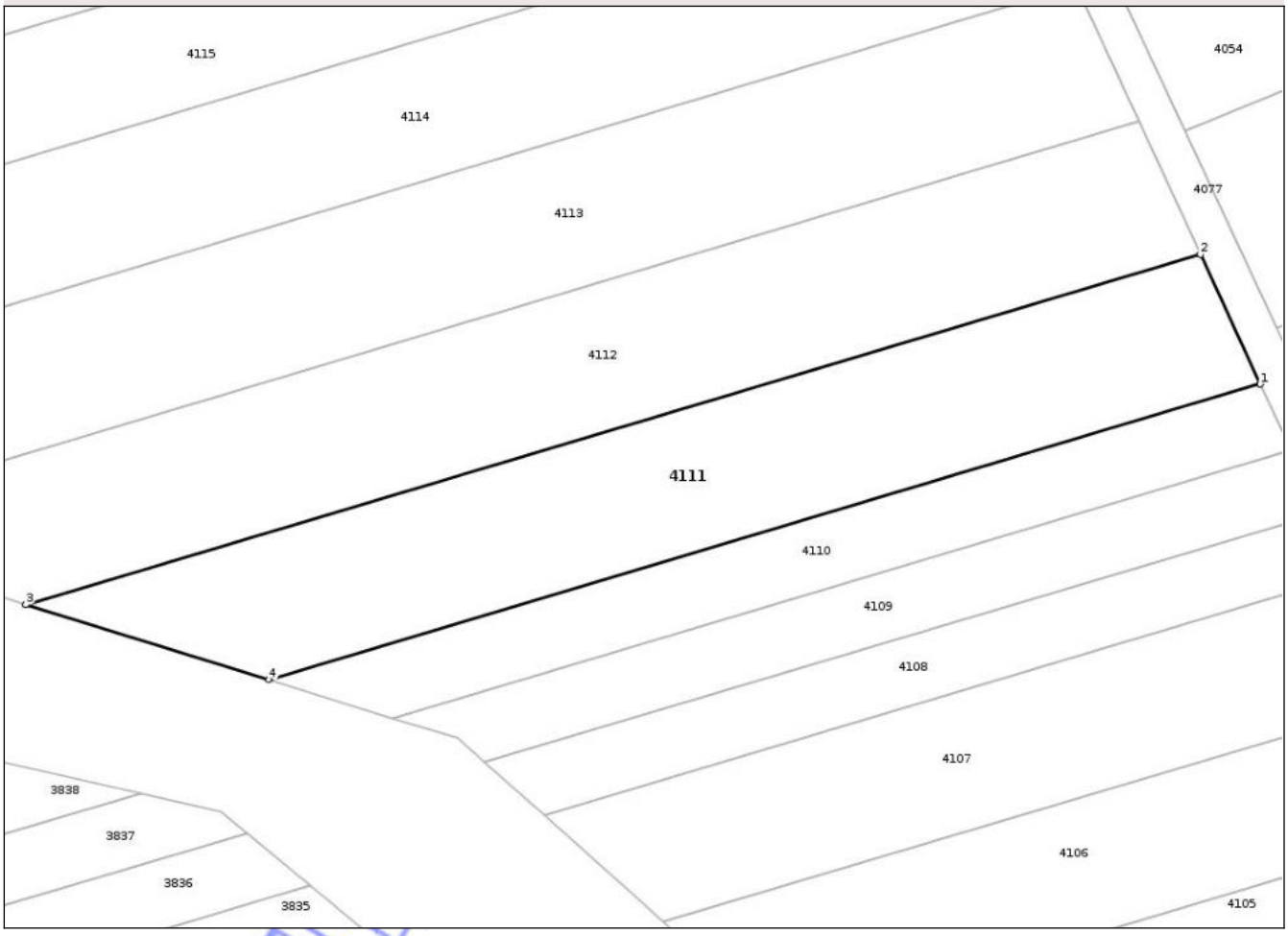

Date referitoare la teren

Crt	Categorie folosinţă	Intra vilan	Suprafaţa (mp)	Tarla	Parcelă	Nr. topo	Observaţii / Referinţe
1	arabil	NU	1.657	47	288	-	IDENTIC CU T47, P147 147 147 . DIFERENTA DE SUPRAFATA SE REGASESTE LA ID NR.3839

Lungime Segmente

1) Valorile lungimilor segmentelor sunt obţinute din proiecţie în plan.

Punct început	X / Y	Punct sfârşit	X / Y	Lungime segment (** (m)
1	498.378,322 303.717,18	2	498.372,222 303.730,385	14.545
2	498.372,222 303.730,385	3	498.252,621 303.694,727	124.803
3	498.252,621 303.694,727	4	498.277,357 303.687,078	25.891
4	498.277,357 303.687,078	1	498.378,322 303.717,18	105.357

Document care conține date cu caracter personal, protejat de prevederile Regulamentului (UE) nr. 679/2016 și Legii 190/2018

**** Lungimile segmentelor sunt determinate în planul de proiecţie Stereo 70 şi sunt rotunjite la 1 milimetru.**
***** Distanţa dintre puncte este formată din segmente cumulate ce sunt mai mici decât valoarea 1 milimetru.**

Neutilizabil în circuitul civil

DATE DESPRE IMOBILUL NR. 4112

Oficiul de Cadastru şi Publicitate Imobiliară TELEORMAN
Biroul de Cadastru şi Publicitate Imobiliară Alexandria

A. Partea I. Descrierea imobilului

TEREN Extravilan

Adresa: Jud. Teleorman, T47, P289

Nr. Crt	Nr cadastral Nr. topografic	Suprafaţa* (mp)	Observaţii / Referinţe
A1		Din acte: 2.500 Masurata: 1.992	Sector cadastral:7 Teren neimprejmuit;

B. Partea II. Proprietari şi acte

Inscrieri privitoare la dreptul de proprietate şi alte drepturi reale		Referinţe
/		
Act Administrativ nr. 3301200, din 27/06/2002 emis de CJFF TELEORMAN;		
B1	Intabulare, drept de PROPRIETATE, dobandit prin Reconstituire, cota actuala 1/1, cota initiala 1/1	A1
	1) **STĂNILĂ DUMITRU**, LIPSĂ CNP	

C. Partea III. SARCINI .

Inscrieri privind dezmembramintele dreptului de proprietate, drepturi reale de garanţie şi sarcini	Referinţe
NU SUNT	

Neutilizabil la circuitul civil

Anexa Nr. 1 La Partea I

Teren

Nr cadastral	Suprafaţa (mp)*	Observaţii / Referinţe
	Din acte: 2.500 Masurata: 1.992	

* Suprafaţa este determinată in planul de proiecţie Stereo 70.

DETALII LINIARE IMOBIL

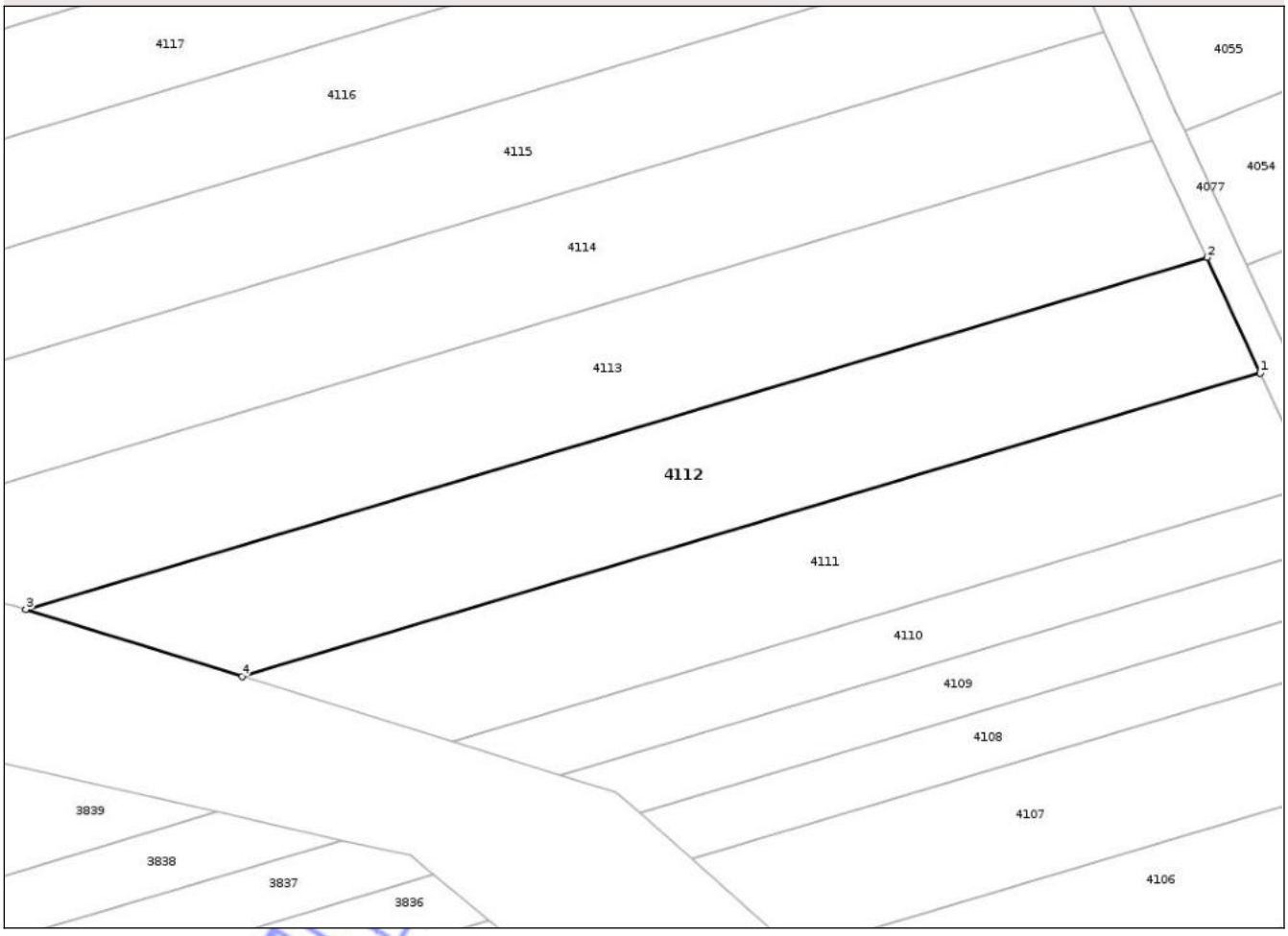

Date referitoare la teren

Crt	Categorie folosinţă	Intra vilan	Suprafaţa (mp)	Tarla	Parcelă	Nr. topo	Observaţii / Referinţe
1	arabil	NU	1.992	47	289	-	IDENTIC CU T47, P148 148 148 . DIFERENTA DE SUPRAFATA SE REGASESTE LA ID NR.3840

Lungime Segmente
1) Valorile lungimilor segmentelor sunt obţinute din proiecţie în plan.

Punct început	X / Y	Punct sfârşit	X / Y	Lungime segment (** (m)
1	498.372,222 303.730,385	2	498.365,959 303.743,941	14.933
2	498.365,959 303.743,941	3	498.227,226 303.702,579	144.768
3	498.227,226 303.702,579	4	498.252,621 303.694,727	26.582
4	498.252,621 303.694,727	1	498.372,222 303.730,385	124.803

Document care conține date cu caracter personal, protejat de prevederile Regulamentului (UE) nr. 679/2016 și Legii 190/2018

**** Lungimile segmentelor sunt determinate în planul de proiecţie Stereo 70 şi sunt rotunjite la 1 milimetru.**
***** Distanţa dintre puncte este formată din segmente cumulate ce sunt mai mici decât valoarea 1 milimetru.**

Neutilizabil în circuitul civil

DATE DESPRE IMOBILUL NR. 4113

Oficiul de Cadastru şi Publicitate Imobiliară TELEORMAN
Biroul de Cadastru şi Publicitate Imobiliară Alexandria

A. Partea I. Descrierea imobilului

TEREN Extravilan

Adresa: Jud. Teleorman, T47, P290

Nr. Crt	Nr cadastral Nr. topografic	Suprafaţa* (mp)	Observaţii / Referinţe
A1		Din acte: 2.500 Masurata: 2.350	Sector cadastral:7 Teren neimprejmuit;

B. Partea II. Proprietari şi acte

Inscrieri privitoare la dreptul de proprietate şi alte drepturi reale		Referinţe
/		
Act Administrativ nr. 3300879, din 10/06/1999 emis de CJFF TELEORMAN;		
B1	Intabulare, drept de PROPRIETATE, dobandit prin Reconstituire, cota actuala 1/1, cota initiala 1/1	A1
	1) **NEACȘU ALEXANDRU**, LIPSĂ CNP	

C. Partea III. SARCINI .

Inscrieri privind dezmembramintele dreptului de proprietate, drepturi reale de garanţie şi sarcini	Referinţe
NU SUNT	

Neutilizabil la circuitul civil

Anexa Nr. 1 La Partea I

Teren

Nr cadastral	Suprafaţa (mp)*	Observaţii / Referinţe
	Din acte: 2.500 Masurata: 2.350	

* Suprafaţa este determinată in planul de proiecţie Stereo 70.

DETALII LINIARE IMOBIL

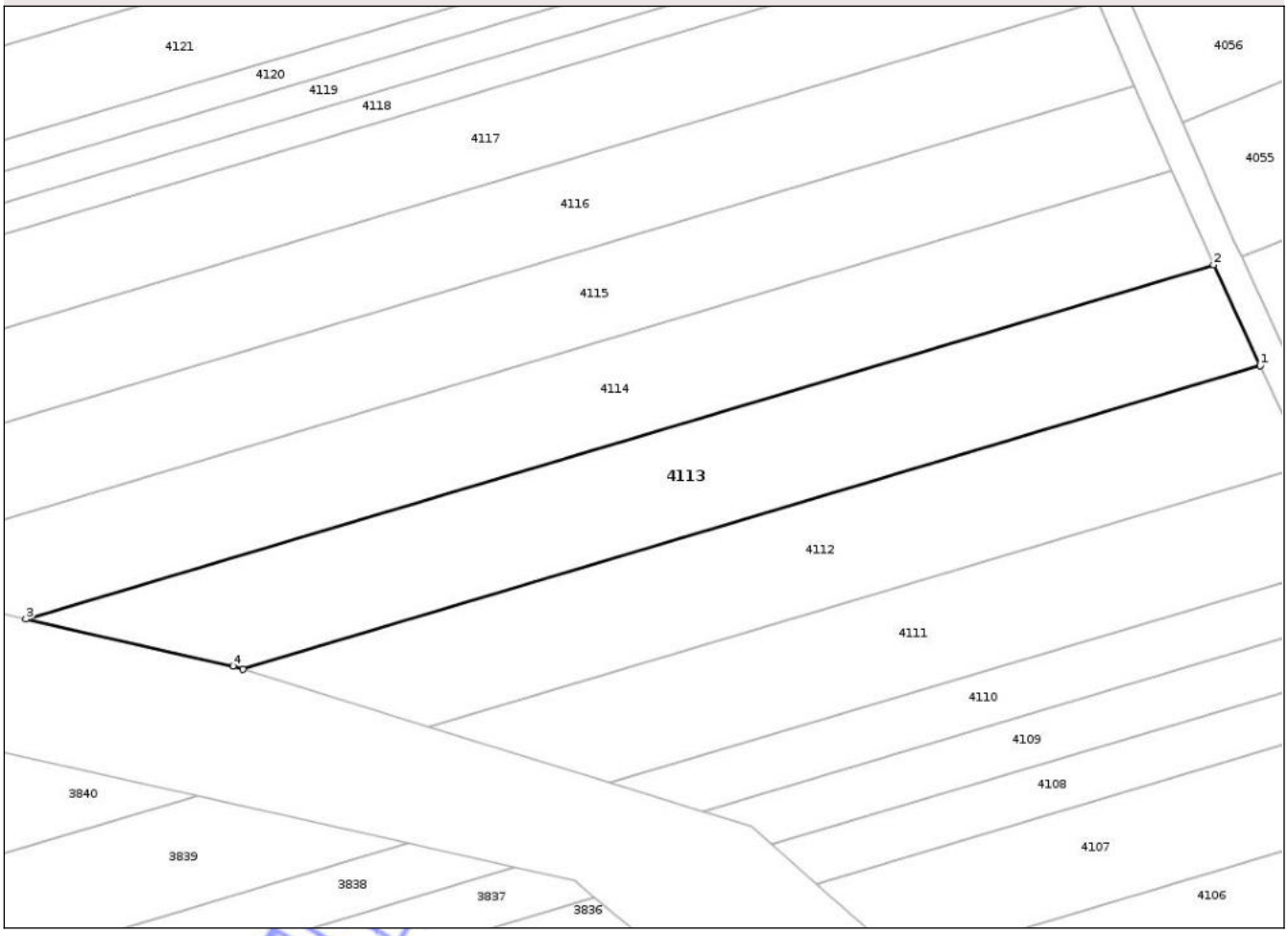

Date referitoare la teren

Crt	Categorie folosinţă	Intra vilan	Suprafaţa (mp)	Tarla	Parcelă	Nr. topo	Observaţii / Referinţe
1	arabil	NU	2.350	47	290	-	IDENTIC CU T47, P31 31 . DIFERENTA DE SUPRAFATA SE REGASESTE LA ID NR.3841

Lungime Segmente

1) Valorile lungimilor segmentelor sunt obţinute din proiecţie în plan.

Punct început	X / Y	Punct sfârşit	X / Y	Lungime segment (** (m)
1	498.365,959 303.743,941	2	498.359,608 303.757,686	15.141
2	498.359,608 303.757,686	3	498.197,655 303.709,401	168.998
3	498.197,655 303.709,401	4	498.225,94 303.702,976	29.006
4	498.225,94 303.702,976	5	498.227,226 303.702,579	1.345

Document care conține date cu caracter personal, protejat de prevederile Regulamentului (UE) nr. 679/2016 și Legii 190/2018

Punct început	X / Y	Punct sfârşit	X / Y	Lungime segment (** (m)
5	498.227,226 303.702,579	1	498.365,959 303.743,941	144.768

** Lungimile segmentelor sunt determinate în planul de proiecţie Stereo 70 şi sunt rotunjite la 1 milimetru.
*** Distanţa dintre puncte este formată din segmente cumulate ce sunt mai mici decât valoarea 1 milimetru.

Neutilizabil în circuitul civil

DATE DESPRE IMOBILUL NR. 4114

Oficiul de Cadastru şi Publicitate Imobiliară TELEORMAN
Biroul de Cadastru şi Publicitate Imobiliară Alexandria

A. Partea I. Descrierea imobilului

TEREN Extravilan

Adresa: Jud. Teleorman, T47, P291

Nr. Crt	Nr cadastral Nr. topografic	Suprafaţa* (mp)	Observaţii / Referinţe
A1		2.500	Sector cadastral:7 Teren neimprejmuit;

B. Partea II. Proprietari şi acte

Inscrieri privitoare la dreptul de proprietate şi alte drepturi reale		Referinţe
/		
Act Administrativ nr. 3301282, din 13/08/2002 emis de CJFF TELEORMAN;		
B1	Intabulare, drept de PROPRIETATE, dobandit prin Reconstituire, cota actuala 1/1, cota initiala 1/1	A1
	1) **CĂLUŞARU ECATERINA**, LIPSĂ CNP	

C. Partea III. SARCINI .

Inscrieri privind dezmembramintele dreptului de proprietate, drepturi reale de garanţie şi sarcini	Referinţe
NU SUNT	

Neutilizabil în circuitul civil

Anexa Nr. 1 La Partea I

Teren

Nr cadastral	Suprafaţa (mp)*	Observaţii / Referinţe
	2.500	

* Suprafaţa este determinată in planul de proiecţie Stereo 70.

DETALII LINIARE IMOBIL

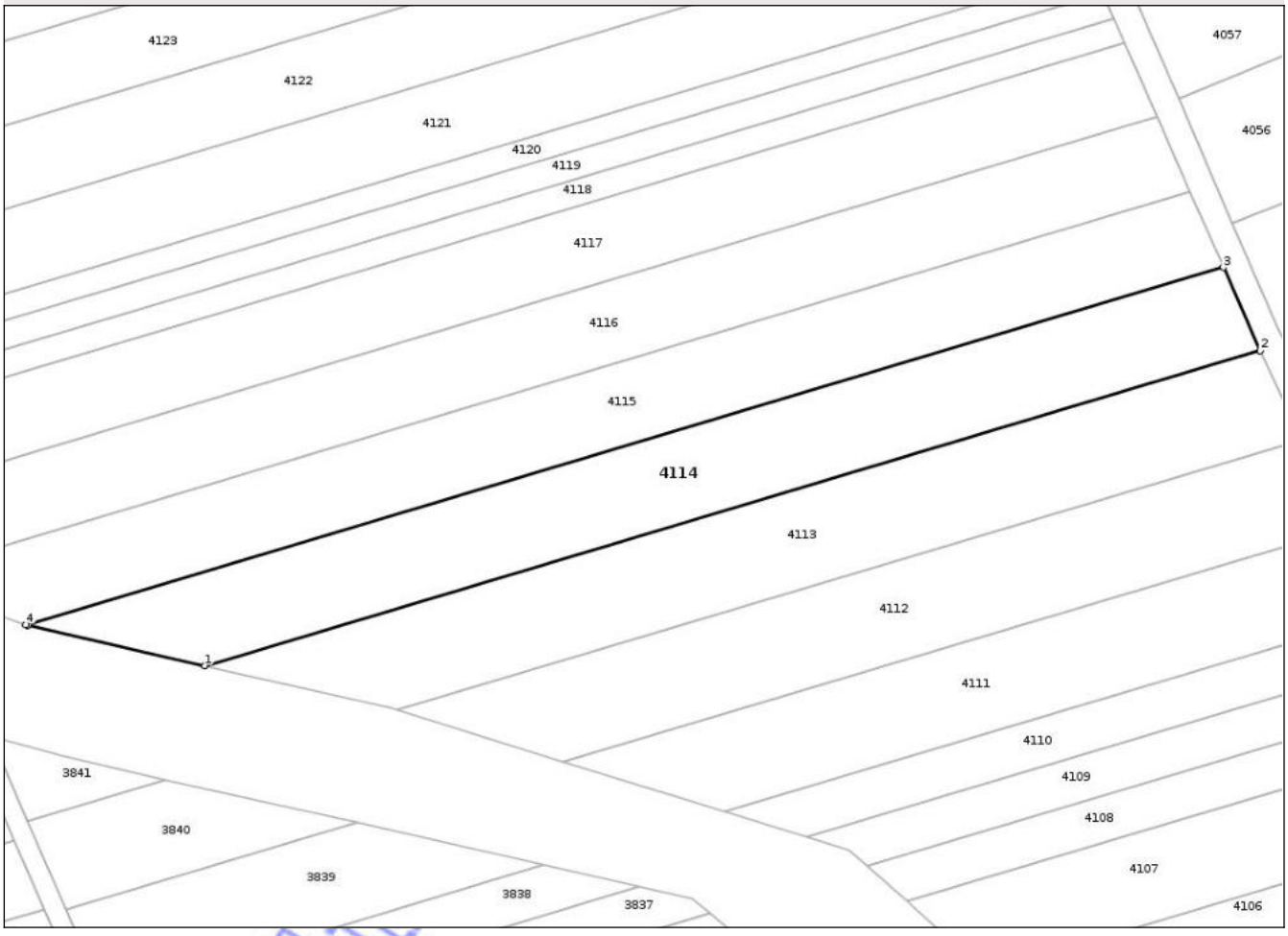

Date referitoare la teren

Crt	Categorie folosință	Intra vilan	Suprafaţa (mp)	Tarla	Parcelă	Nr. topo	Observaţii / Referinţe
1	arabil	NU	2.500	47	291	-	IDENTIC CU T47, P150 150 150

Lungime Segmente
1) Valorile lungimilor segmentelor sunt obţinute din proiecţie în plan.

Punct început	X / Y	Punct sfârşit	X / Y	Lungime segment (** (m)
1	498.197,655 303.709,401	2	498.359,608 303.757,686	168.998
2	498.359,608 303.757,686	3	498.353,945 303.770,457	13.97
3	498.353,945 303.770,457	4	498.170,193 303.715,673	191.744
4	498.170,193 303.715,673	5	498.170,454 303.715,58	0.276
5	498.170,454 303.715,58	1	498.197,655 303.709,401	27.894

Document care conține date cu caracter personal, protejat de prevederile Regulamentului (UE) nr. 679/2016 și Legii 190/2018

**** Lungimile segmentelor sunt determinate în planul de proiecţie Stereo 70 şi sunt rotunjite la 1 milimetru.**
***** Distanţa dintre puncte este formată din segmente cumulate ce sunt mai mici decât valoarea 1 milimetru.**

Neutilizabil în circuitul civil

DATE DESPRE IMOBILUL NR. 4115

Oficiul de Cadastru şi Publicitate Imobiliară TELEORMAN
Biroul de Cadastru şi Publicitate Imobiliară Alexandria

A. Partea I. Descrierea imobilului

TEREN Extravilan

Adresa: Jud. Teleorman, T47, P292

Nr. Crt	Nr cadastral Nr. topografic	Suprafaţa* (mp)	Observaţii / Referinţe
A1		2.500	Sector cadastral:7 Teren neimprejmuit;

B. Partea II. Proprietari şi acte

Inscrieri privitoare la dreptul de proprietate şi alte drepturi reale		Referinţe
/		
Act Administrativ nr. 3301209, din 25/03/2004 emis de CJFF TELEORMAN;		
B1	Intabulare, drept de PROPRIETATE, dobandit prin Reconstituire, cota actuala 1/1, cota initiala 1/1	A1
	1) **HOŢU FIRICA**, LIPSĂ CNP	

C. Partea III. SARCINI .

Inscrieri privind dezmembramintele dreptului de proprietate, drepturi reale de garanţie şi sarcini	Referinţe
NU SUNT	

Neutilizabil în circuitul civil

Anexa Nr. 1 La Partea I

Teren

Nr cadastral	Suprafaţa (mp)*	Observaţii / Referinţe
	2.500	

* Suprafaţa este determinată in planul de proiecţie Stereo 70.

DETALII LINIARE IMOBIL



Date referitoare la teren

Crt	Categorie folosință	Intra vilan	Suprafaţa (mp)	Tarla	Parcelă	Nr. topo	Observaţii / Referinţe
1	arabil	NU	2.500	47	292	-	IDENTIC CU T47, P151 151

Lungime Segmente
1) Valorile lungimilor segmentelor sunt obţinute din proiecţie în plan.

Punct început	X / Y	Punct sfârşit	X / Y	Lungime segment (** (m)
1	498.170,193 303.715,673	2	498.353,945 303.770,457	191.744
2	498.353,945 303.770,457	3	498.348,848 303.782,076	12.688
3	498.348,848 303.782,076	4	498.155,534 303.724,441	201.723
4	498.155,534 303.724,441	5	498.157,415 303.720,224	4.617
5	498.157,415 303.720,224	1	498.170,193 303.715,673	13.565

Document care conține date cu caracter personal, protejat de prevederile Regulamentului (UE) nr. 679/2016 și Legii 190/2018

**** Lungimile segmentelor sunt determinate în planul de proiecţie Stereo 70 şi sunt rotunjite la 1 milimetru.**
***** Distanţa dintre puncte este formată din segmente cumulate ce sunt mai mici decât valoarea 1 milimetru.**

Neutilizabil în circuitul civil

DATE DESPRE IMOBILUL NR. 4116

Oficiul de Cadastru şi Publicitate Imobiliară TELEORMAN
Biroul de Cadastru şi Publicitate Imobiliară Alexandria

A. Partea I. Descrierea imobilului

TEREN Extravilan

Adresa: Jud. Teleorman, T47, P293

Nr. Crt	Nr cadastral Nr. topografic	Suprafaţa* (mp)	Observaţii / Referinţe
A1		2.500	Sector cadastral:7 Teren neimprejmuit;

B. Partea II. Proprietari şi acte

Inscrieri privitoare la dreptul de proprietate şi alte drepturi reale		Referinţe
/		
Act Administrativ nr. 3301284, din 13/08/2002 emis de CJFF TELEORMAN;		
B1	Intabulare, drept de PROPRIETATE, dobandit prin Reconstituire, cota actuala 1/1, cota initiala 1/1	A1
	1) **ŢONE FLOREA**, LIPSĂ CNP	

C. Partea III. SARCINI .

Inscrieri privind dezmembramintele dreptului de proprietate, drepturi reale de garanţie şi sarcini	Referinţe
NU SUNT	

Neutilizabil în circuitul civil

Anexa Nr. 1 La Partea I

Teren

Nr cadastral	Suprafaţa (mp)*	Observaţii / Referinţe
	2.500	

* Suprafaţa este determinată in planul de proiecţie Stereo 70.

DETALII LINIARE IMOBIL

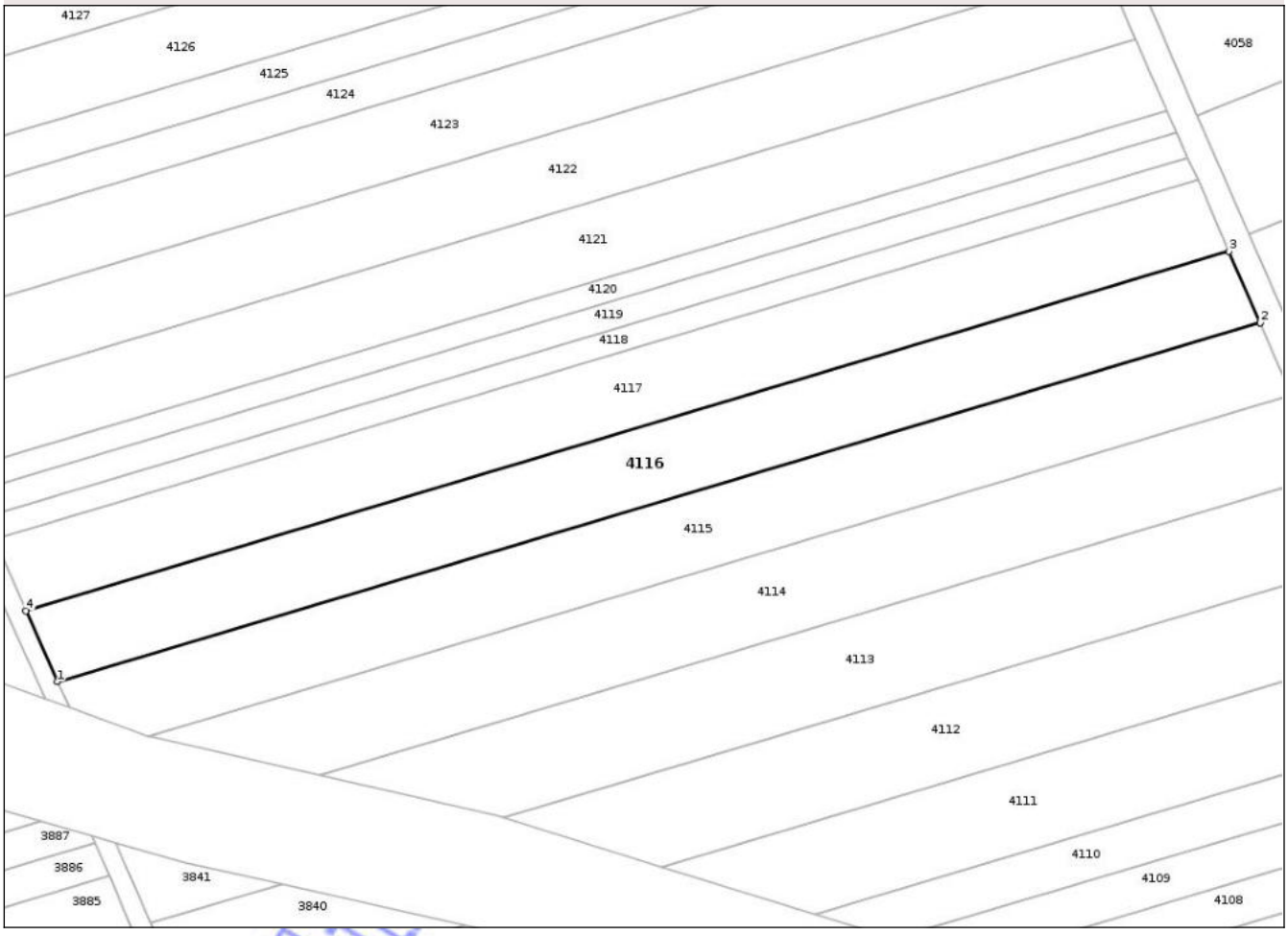

Date referitoare la teren

Crt	Categorie folosință	Intra vilan	Suprafaţa (mp)	Tarla	Parcelă	Nr. topo	Observaţii / Referinţe
1	arabil	NU	2.500	47	293	-	IDENTIC CU T47, P152 152

Lungime Segmente
1) Valorile lungimilor segmentelor sunt obţinute din proiecţie în plan.

Punct început	X / Y	Punct sfârşit	X / Y	Lungime segment (** (m)
1	498.155,534 303.724,441	2	498.348,848 303.782,076	201.723
2	498.348,848 303.782,076	3	498.343,832 303.793,51	12.486
3	498.343,832 303.793,51	4	498.150,443 303.735,852	201.802
4	498.150,443 303.735,852	1	498.155,534 303.724,441	12.496

**** Lungimile segmentelor sunt determinate în planul de proiecţie Stereo 70 şi sunt rotunjite la 1 milimetru.**

Document care conține date cu caracter personal, protejat de prevederile Regulamentului (UE) nr. 679/2016 și Legii 190/2018

***** Distanţa dintre puncte este formată din segmente cumulate ce sunt mai mici decât valoarea 1 milimetru.**

Neutilizabil în circuitul civil

DATE DESPRE IMOBILUL NR. 4117

Oficiul de Cadastru şi Publicitate Imobiliară TELEORMAN
Biroul de Cadastru şi Publicitate Imobiliară Alexandria

A. Partea I. Descrierea imobilului

TEREN Extravilan

Adresa: Jud. Teleorman, T47, P294

Nr. Crt	Nr cadastral Nr. topografic	Suprafaţa* (mp)	Observaţii / Referinţe
A1		2.500	Sector cadastral:7 Teren neimprejmuit;

B. Partea II. Proprietari şi acte

Inscrieri privitoare la dreptul de proprietate şi alte drepturi reale		Referinţe
/		
Act Administrativ nr. 3301614, din 25/11/2002 emis de CJFF TELEORMAN;		
B1	Intabulare, drept de PROPRIETATE, dobandit prin Reconstituire, cota actuala 1/1, cota initiala 1/1	A1
	1) **TURTURICĂ MARIN**, LIPSĂ CNP	

C. Partea III. SARCINI .

Inscrieri privind dezmembramintele dreptului de proprietate, drepturi reale de garanţie şi sarcini	Referinţe
NU SUNT	

Neutilizabil în circuitul civil

Anexa Nr. 1 La Partea I

Teren

Nr cadastral	Suprafaţa (mp)*	Observaţii / Referinţe
	2.500	

* Suprafaţa este determinată in planul de proiecţie Stereo 70.

DETALII LINIARE IMOBIL



Date referitoare la teren

Crt	Categorie folosință	Intra vilan	Suprafaţa (mp)	Tarla	Parcelă	Nr. topo	Observaţii / Referinţe
1	arabil	NU	2.500	47	294	-	IDENTIC CU T47, P153 153

Lungime Segmente
1) Valorile lungimilor segmentelor sunt obţinute din proiecţie în plan.

Punct început	X / Y	Punct sfârşit	X / Y	Lungime segment (** (m)
1	498.150,443 303.735,852	2	498.343,832 303.793,51	201.802
2	498.343,832 303.793,51	3	498.338,819 303.804,94	12.481
3	498.338,819 303.804,94	4	498.145,354 303.747,26	201.88
4	498.145,354 303.747,26	1	498.150,443 303.735,852	12.491

**** Lungimile segmentelor sunt determinate în planul de proiecţie Stereo 70 şi sunt rotunjite la 1 milimetru.**

Document care conține date cu caracter personal, protejat de prevederile Regulamentului (UE) nr. 679/2016 și Legii 190/2018

***** Distanţa dintre puncte este formată din segmente cumulate ce sunt mai mici decât valoarea 1 milimetru.**

Neutilizabil în circuitul civil

DATE DESPRE IMOBILUL NR. 4118

Oficiul de Cadastru şi Publicitate Imobiliară TELEORMAN
Biroul de Cadastru şi Publicitate Imobiliară Alexandria

A. Partea I. Descrierea imobilului

TEREN Extravilan

Adresa: Jud. Teleorman, T47, P295

Nr. Crt	Nr cadastral Nr. topografic	Suprafaţa* (mp)	Observaţii / Referinţe
A1		800	Sector cadastral:7 Teren neimprejmuit;

B. Partea II. Proprietari şi acte

Inscrieri privitoare la dreptul de proprietate şi alte drepturi reale		Referinţe
/		
Act Administrativ nr. 3301293, din 05/09/2002 emis de CJFF TELEORMAN;		
B1	Intabulare, drept de PROPRIETATE, dobandit prin Reconstituire, cota actuala 1/1, cota initiala 1/1	A1
	1) **LIȚĂ FLOAREA**, LIPSĂ CNP	

C. Partea III. SARCINI .

Inscrieri privind dezmembramintele dreptului de proprietate, drepturi reale de garanţie şi sarcini	Referinţe
NU SUNT	

Neutilizabil în circuitul civil

Anexa Nr. 1 La Partea I

Teren

Nr cadastral	Suprafaţa (mp)*	Observaţii / Referinţe
	800	

* Suprafaţa este determinată in planul de proiecţie Stereo 70.

DETALII LINIARE IMOBIL

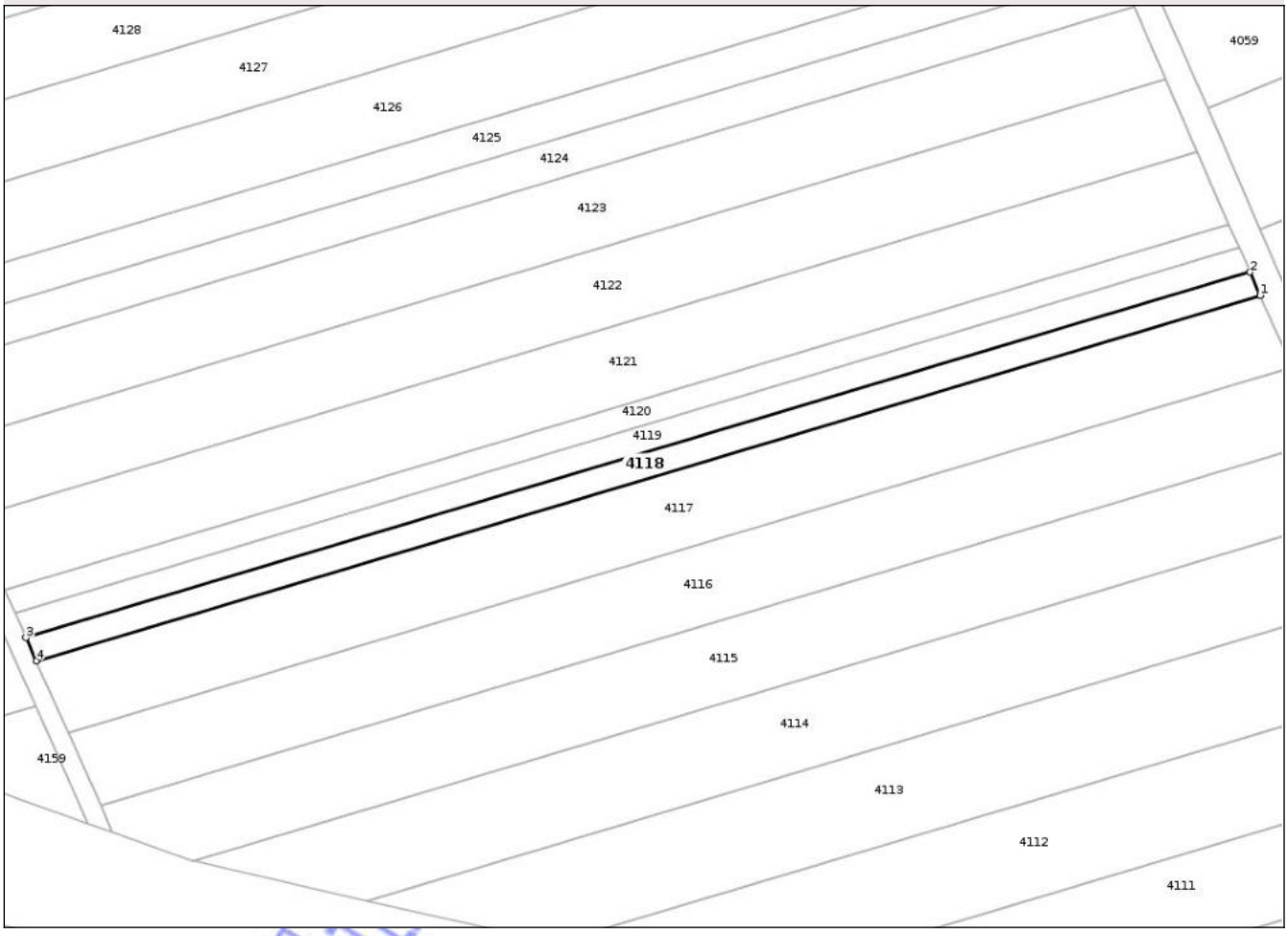

Date referitoare la teren

Crt	Categorie folosință	Intra vilan	Suprafaţa (mp)	Tarla	Parcelă	Nr. topo	Observaţii / Referinţe
1	arabil	NU	800	47	295	-	IDENTIC CU T47, P154

Lungime Segmente
1) Valorile lungimilor segmentelor sunt obţinute din proiecţie în plan.

Punct început	X / Y	Punct sfârşit	X / Y	Lungime segment (** (m)
1	498.338,819 303.804,94	2	498.337,215 303.808,597	3.993
2	498.337,215 303.808,597	3	498.143,726 303.750,909	201.905
3	498.143,726 303.750,909	4	498.145,354 303.747,26	3.996
4	498.145,354 303.747,26	1	498.338,819 303.804,94	201.88

**** Lungimile segmentelor sunt determinate în planul de proiecţie Stereo 70 şi sunt rotunjite la 1 milimetru.**

Document care conține date cu caracter personal, protejat de prevederile Regulamentului (UE) nr. 679/2016 și Legii 190/2018

***** Distanţa dintre puncte este formată din segmente cumulate ce sunt mai mici decât valoarea 1 milimetru.**

Neutilizabil în circuitul civil

DATE DESPRE IMOBILUL NR. 4119

Oficiul de Cadastru şi Publicitate Imobiliară TELEORMAN
Biroul de Cadastru şi Publicitate Imobiliară Alexandria

A. Partea I. Descrierea imobilului

TEREN Extravilan

Adresa: Jud. Teleorman, T47, P296

Nr. Crt	Nr cadastral Nr. topografic	Suprafaţa* (mp)	Observaţii / Referinţe
A1		860	Sector cadastral:7 Teren neimprejmuit;

B. Partea II. Proprietari şi acte

Inscrieri privitoare la dreptul de proprietate şi alte drepturi reale		Referinţe
/		
Act Administrativ nr. 3301238, din 29/07/2002 emis de CJFF TELEORMAN;		
B1	Intabulare, drept de PROPRIETATE, dobandit prin Reconstituire, cota actuala 1/1, cota initiala 1/1	A1
	1) **LIȚĂ ION**, LIPSĂ CNP	

C. Partea III. SARCINI .

Inscrieri privind dezmembramintele dreptului de proprietate, drepturi reale de garanţie şi sarcini	Referinţe
NU SUNT	

Neutilizabil în circuitul civil

Anexa Nr. 1 La Partea I

Teren

Nr cadastral	Suprafaţa (mp)*	Observaţii / Referinţe
	860	

* Suprafaţa este determinată in planul de proiecţie Stereo 70.

DETALII LINIARE IMOBIL

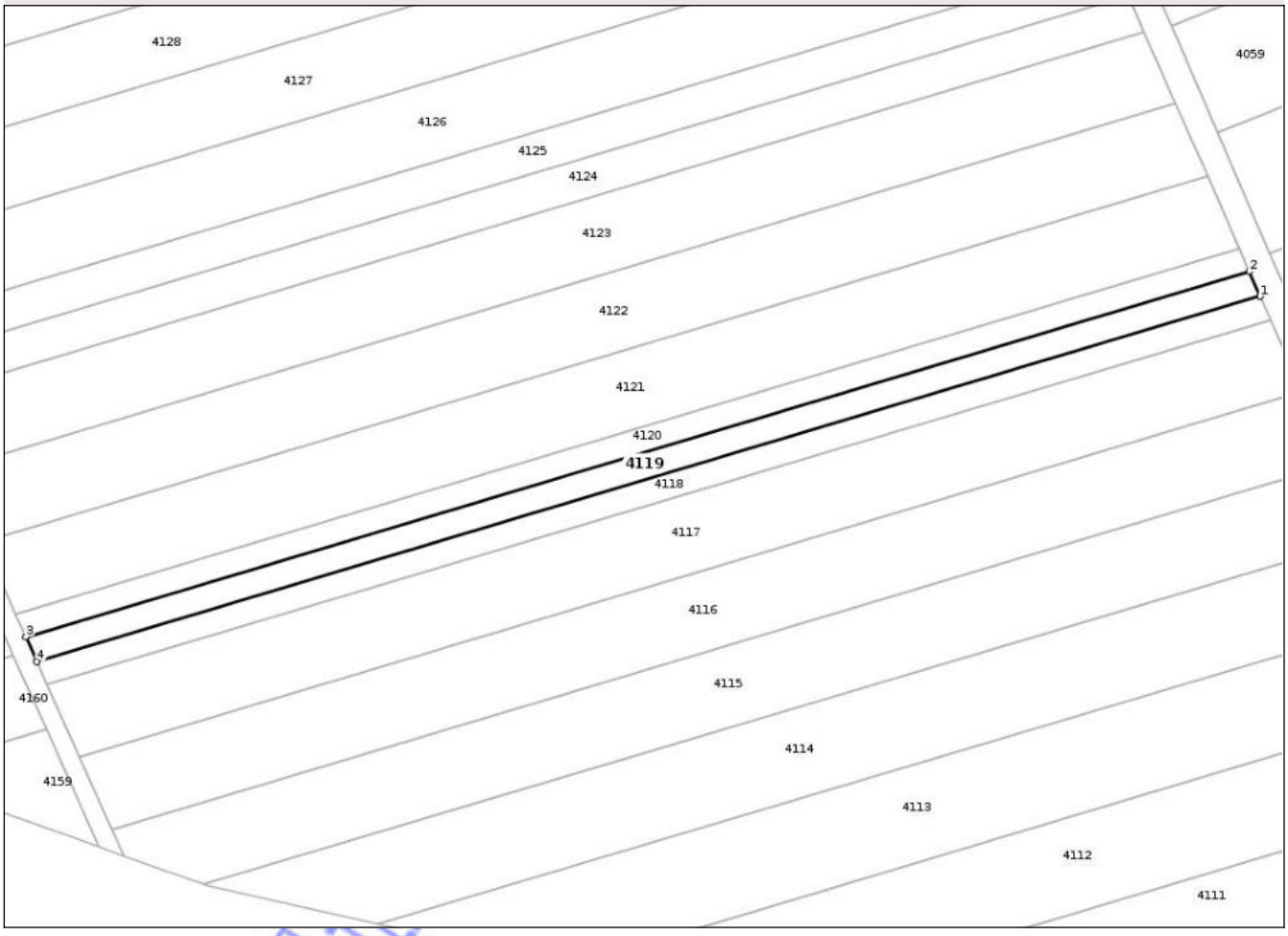

Date referitoare la teren

Crt	Categorie folosință	Intra vilan	Suprafaţa (mp)	Tarla	Parcelă	Nr. topo	Observaţii / Referinţe
1	arabil	NU	860	47	296	-	IDENTIC CU T47, P155 155

Lungime Segmente
1) Valorile lungimilor segmentelor sunt obţinute din proiecţie în plan.

Punct început	X / Y	Punct sfârşit	X / Y	Lungime segment (** (m)
1	498.337,215 303.808,597	2	498.335,491 303.812,527	4.292
2	498.335,491 303.812,527	3	498.141,976 303.754,832	201.932
3	498.141,976 303.754,832	4	498.143,726 303.750,909	4.295
4	498.143,726 303.750,909	1	498.337,215 303.808,597	201.905

**** Lungimile segmentelor sunt determinate în planul de proiecţie Stereo 70 şi sunt rotunjite la 1 milimetru.**

Document care conține date cu caracter personal, protejat de prevederile Regulamentului (UE) nr. 679/2016 și Legii 190/2018

***** Distanţa dintre puncte este formată din segmente cumulate ce sunt mai mici decât valoarea 1 milimetru.**

Neutilizabil în circuitul civil

DATE DESPRE IMOBILUL NR. 4183

Oficiul de Cadastru şi Publicitate Imobiliară TELEORMAN
Biroul de Cadastru şi Publicitate Imobiliară Alexandria

A. Partea I. Descrierea imobilului

TEREN Extravilan

Adresa: Jud. Teleorman, T47, P359

Nr. Crt	Nr cadastral Nr. topografic	Suprafaţa* (mp)	Observaţii / Referinţe
A1		Din acte: 2.500 Masurata: 460	Sector cadastral:7 Teren neimprejmuit;

B. Partea II. Proprietari şi acte

Inscrieri privitoare la dreptul de proprietate şi alte drepturi reale		Referinţe
/		
Act Administrativ nr. 3301146, din 26/06/2002 emis de CJFF TELEORMAN;		
B1	Intabulare, drept de PROPRIETATE, dobandit prin Reconstituire, cota actuala 1/1, cota initiala 1/1	A1
	1) **LUPU ANDREI**, LIPSĂ CNP	

C. Partea III. SARCINI .

Inscrieri privind dezmembramintele dreptului de proprietate, drepturi reale de garanţie şi sarcini	Referinţe
NU SUNT	

Neutilizabil la circuitul civil

Anexa Nr. 1 La Partea I

Teren

Nr cadastral	Suprafaţa (mp)*	Observaţii / Referinţe
	Din acte: 2.500 Masurata: 460	

* Suprafaţa este determinată in planul de proiecţie Stereo 70.

DETALII LINIARE IMOBIL

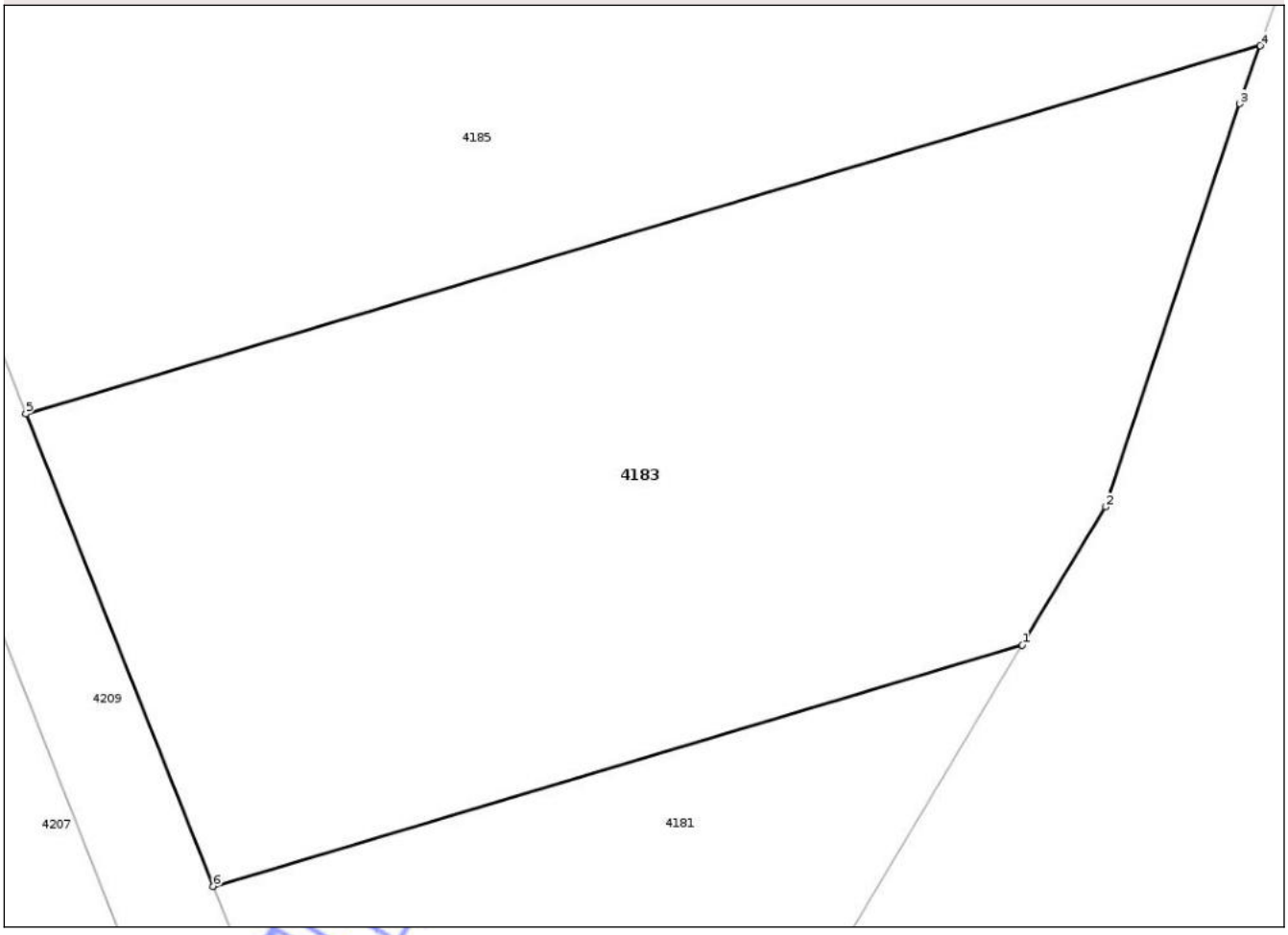

Date referitoare la teren

Crt	Categorie folosinţă	Intra vilan	Suprafaţa (mp)	Tarla	Parcelă	Nr. topo	Observaţii / Referinţe
1	arabil	NU	460	47	359	-	IDENTIC CU T47, P264 264 . DIFERENTA DE SUPRAFATA SE REGASESTE LA ID NR.4182 SI ID NR. 3912

Lungime Segmente
1) Valorile lungimilor segmentelor sunt obţinute din proiecţie în plan.

Punct început	X / Y	Punct sfârşit	X / Y	Lungime segment (** (m)
1	497.872,583 303.900,365	2	497.874,984 303.904,364	4.664
2	497.874,984 303.904,364	3	497.878,878 303.916,039	12.307
3	497.878,878 303.916,039	4	497.879,472 303.917,722	1.784
4	497.879,472 303.917,722	5	497.843,713 303.907,06	37.314

Document care conține date cu caracter personal, protejat de prevederile Regulamentului (UE) nr. 679/2016 și Legii 190/2018

Punct început	X / Y	Punct sfârşit	X / Y	Lungime segment (** (m)
5	497.843,713 303.907,06	6	497.849,137 303.893,375	14.721
6	497.849,137 303.893,375	1	497.872,583 303.900,365	24.466

**** Lungimile segmentelor sunt determinate în planul de proiecţie Stereo 70 şi sunt rotunjite la 1 milimetru.**
***** Distanţa dintre puncte este formată din segmente cumulate ce sunt mai mici decât valoarea 1 milimetru.**

Neutilizabil în circuitul civil

DATE DESPRE IMOBILUL NR. 4184

Oficiul de Cadastru şi Publicitate Imobiliară TELEORMAN
Biroul de Cadastru şi Publicitate Imobiliară Alexandria

A. Partea I. Descrierea imobilului

TEREN Extravilan

Adresa: Jud. Teleorman, T47, P360

Nr. Crt	Nr cadastral Nr. topografic	Suprafaţa* (mp)	Observaţii / Referinţe
A1		Din acte: 2.500 Masurata: 313	Sector cadastral:7 Teren neimprejmuit;

B. Partea II. Proprietari şi acte

Inscrieri privitoare la dreptul de proprietate şi alte drepturi reale		Referinţe
/		
Act Administrativ nr. 3301007, din 28/09/2000 emis de CJFF TELEORMAN;		
B1	Intabulare, drept de PROPRIETATE, dobandit prin Reconstituire, cota actuala 1/1, cota initiala 1/1	A1
	1) **RADU ALEXANDRU**, LIPSĂ CNP	

C. Partea III. SARCINI .

Inscrieri privind dezmembramintele dreptului de proprietate, drepturi reale de garanţie şi sarcini	Referinţe
NU SUNT	

Neutilizabil la circuitul civil

Anexa Nr. 1 La Partea I

Teren

Nr cadastral	Suprafaţa (mp)*	Observaţii / Referinţe
	Din acte: 2.500 Masurata: 313	

* Suprafaţa este determinată in planul de proiecţie Stereo 70.

DETALII LINIARE IMOBIL

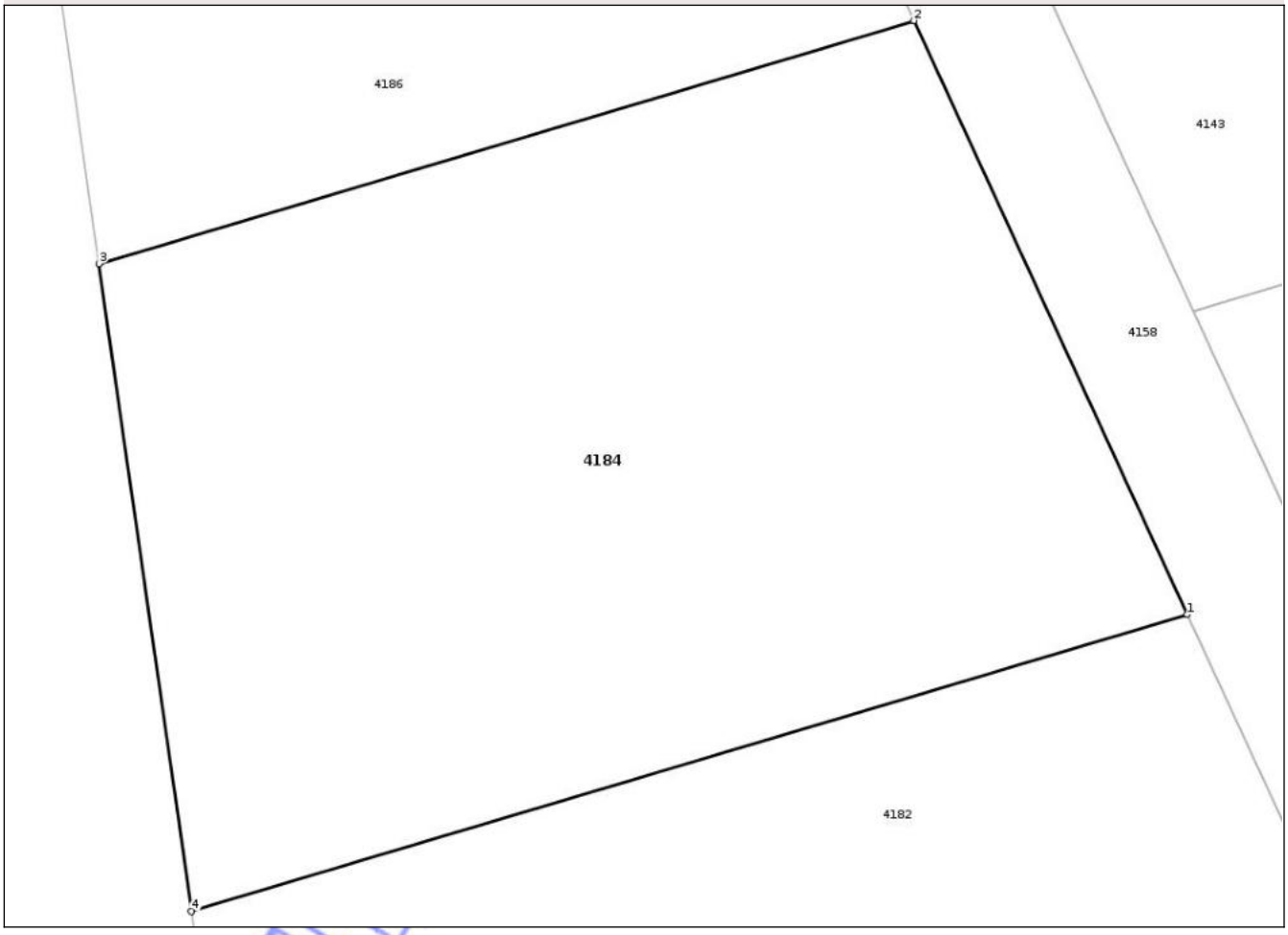

Date referitoare la teren

Crt	Categorie folosinţă	Intra vilan	Suprafaţa (mp)	Tarla	Parcelă	Nr. topo	Observaţii / Referinţe
1	arabil	NU	313	47	360	-	IDENTIC CU T47, P265 265 . DIFERENTA DE SUPRAFATA SE REGASESTE LA ID NR.4185 SI ID NR. 3913

Lungime Segmente
1) Valorile lungimilor segmentelor sunt obţinute din proiecţie în plan.

Punct început	X / Y	Punct sfârşit	X / Y	Lungime segment (** (m)
1	498.042,802 303.966,417	2	498.036,616 303.979,86	14.798
2	498.036,616 303.979,86	3	498.018,157 303.974,362	19.261
3	498.018,157 303.974,362	4	498.020,253 303.959,694	14.816
4	498.020,253 303.959,694	1	498.042,802 303.966,417	23.53

Document care conține date cu caracter personal, protejat de prevederile Regulamentului (UE) nr. 679/2016 și Legii 190/2018

**** Lungimile segmentelor sunt determinate în planul de proiecţie Stereo 70 şi sunt rotunjite la 1 milimetru.**
***** Distanţa dintre puncte este formată din segmente cumulate ce sunt mai mici decât valoarea 1 milimetru.**

Neutilizabil în circuitul civil

DATE DESPRE IMOBILUL NR. 4185

Oficiul de Cadastru şi Publicitate Imobiliară TELEORMAN
Biroul de Cadastru şi Publicitate Imobiliară Alexandria

A. Partea I. Descrierea imobilului

TEREN Extravilan

Adresa: Jud. Teleorman, T47, P361

Nr. Crt	Nr cadastral Nr. topografic	Suprafaţa* (mp)	Observaţii / Referinţe
A1		Din acte: 2.500 Masurata: 634	Sector cadastral:7 Teren neimprejmuit;

B. Partea II. Proprietari şi acte

Inscrieri privitoare la dreptul de proprietate şi alte drepturi reale		Referinţe
/		
Act Administrativ nr. 3301007, din 28/09/2000 emis de CJFF TELEORMAN;		
B1	Intabulare, drept de PROPRIETATE, dobandit prin Reconstituire, cota actuala 1/1, cota initiala 1/1	A1
	1) **RADU ALEXANDRU**, LIPSĂ CNP	

C. Partea III. SARCINI .

Inscrieri privind dezmembramintele dreptului de proprietate, drepturi reale de garanţie şi sarcini	Referinţe
NU SUNT	

Neutilizabil la circuitul civil

Anexa Nr. 1 La Partea I

Teren

Nr cadastral	Suprafaţa (mp)*	Observaţii / Referinţe
	Din acte: 2.500 Masurata: 634	

* Suprafaţa este determinată in planul de proiecţie Stereo 70.

DETALII LINIARE IMOBIL

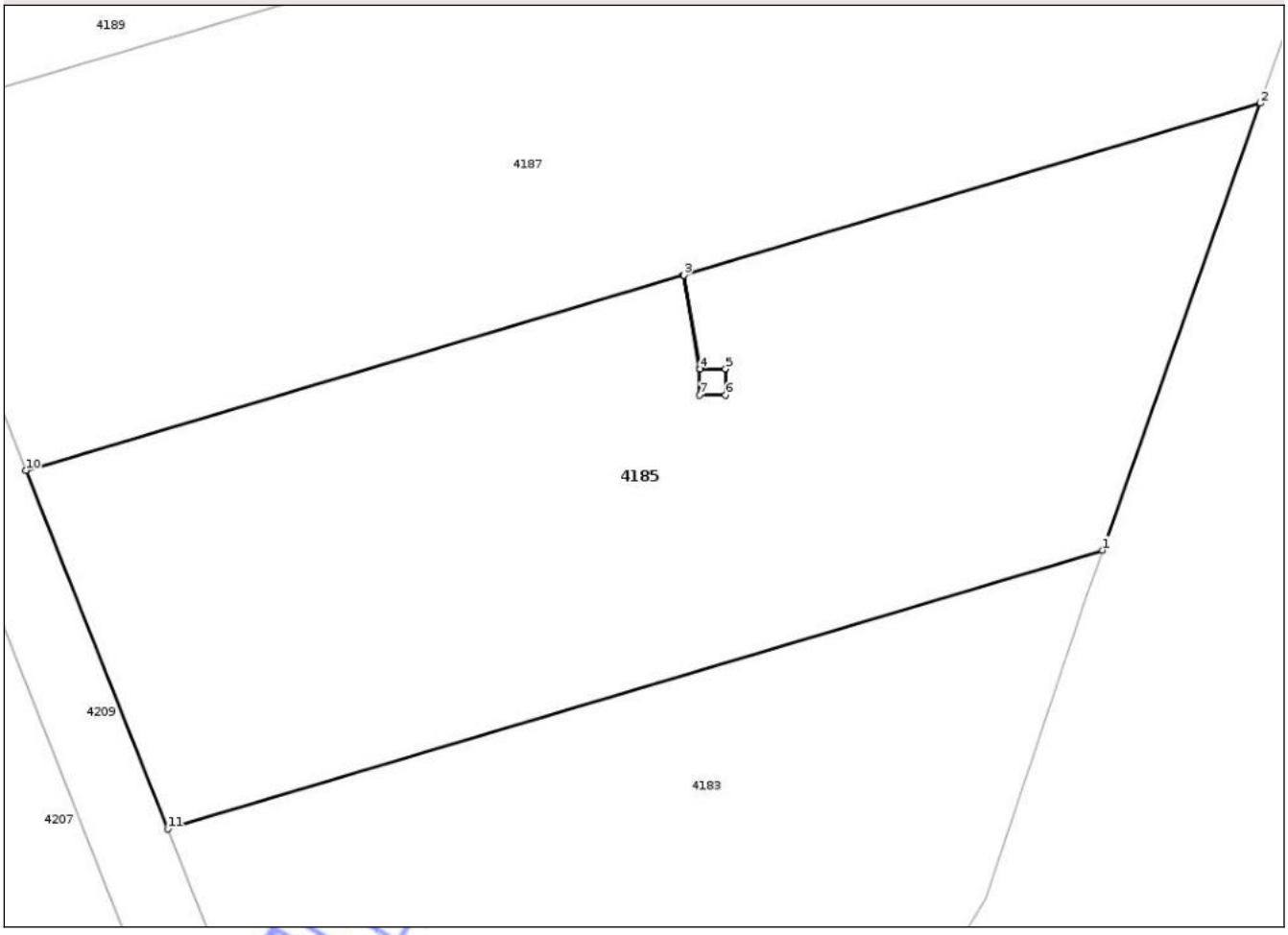

Date referitoare la teren

Crt	Categorie folosinţă	Intra vilan	Suprafaţa (mp)	Tarla	Parcelă	Nr. topo	Observaţii / Referinţe
1	arabil	NU	634	47	361	-	IDENTIC CU T47, P265 265 . DIFERENTA DE SUPRAFATA SE REGASESTE LA ID NR.4184 SI ID NR. 3913

Lungime Segmente
1) Valorile lungimilor segmentelor sunt obţinute din proiecţie în plan.

Punct început	X / Y	Punct sfârşit	X / Y	Lungime segment (** (m)
1	497.879,472 303.917,722	2	497.885,503 303.934,812	18.123
2	497.885,503 303.934,812	3	497.863,461 303.928,24	23.001
3	497.863,461 303.928,24	4	497.864,083 303.924,65	3.644
4	497.864,083 303.924,65	5	497.865,052 303.924,65	0.97

Document care conține date cu caracter personal, protejat de prevederile Regulamentului (UE) nr. 679/2016 și Legii 190/2018

Punct început	X / Y	Punct sfârşit	X / Y	Lungime segment (** (m)
5	497.865,052 303.924,65	6	497.865,052 303.923,65	1.0
6	497.865,052 303.923,65	7	497.864,052 303.923,65	1.0
7	497.864,052 303.923,65	8	497.864,052 303.924,65	1.0
8	497.864,052 303.924,65	9	497.863,432 303.928,232	3.635
9	497.863,432 303.928,232	10	497.838,283 303.920,762	26.235
10	497.838,283 303.920,762	11	497.843,713 303.907,06	14.738
11	497.843,713 303.907,06	1	497.879,472 303.917,722	37.314

** Lungimile segmentelor sunt determinate în planul de proiecţie Stereo 70 şi sunt rotunjite la 1 milimetru.
*** Distanţa dintre puncte este formată din segmente cumulate ce sunt mai mici decât valoarea 1 milimetru.

Neutilizabil în circuitul civil

DATE DESPRE IMOBILUL NR. 4186

Oficiul de Cadastru şi Publicitate Imobiliară TELEORMAN
Biroul de Cadastru şi Publicitate Imobiliară Alexandria

A. Partea I. Descrierea imobilului

TEREN Extravilan

Adresa: Jud. Teleorman, T47, P362

Nr. Crt	Nr cadastral Nr. topografic	Suprafaţa* (mp)	Observaţii / Referinţe
A1		Din acte: 2.500 Masurata: 246	Sector cadastral:7 Teren neimprejmuit;

B. Partea II. Proprietari şi acte

Inscrieri privitoare la dreptul de proprietate şi alte drepturi reale		Referinţe
/		
Act Notarial nr. 163, din 15/09/2016 emis de SPN BARBU MARIA SI BARBU MIRCEA RAZVAN;		
B1	Intabulare, drept de PROPRIETATECU TITLU DE MOSTENIRE BUN PROPRIU, dobandit prin Succesiune, cota actuala 1/1, cota initiala 1/1	A1
	1) **LĂCEANU ION**	

C. Partea III. SARCINI .

Inscrieri privind dezmembramintele dreptului de proprietate, drepturi reale de garanţie şi sarcini	Referinţe
NU SUNT	

Neutilizabil la circuitul civil

Anexa Nr. 1 La Partea I

Teren

Nr cadastral	Suprafaţa (mp)*	Observaţii / Referinţe
	Din acte: 2.500 Masurata: 246	

* Suprafaţa este determinată in planul de proiecţie Stereo 70.

DETALII LINIARE IMOBIL

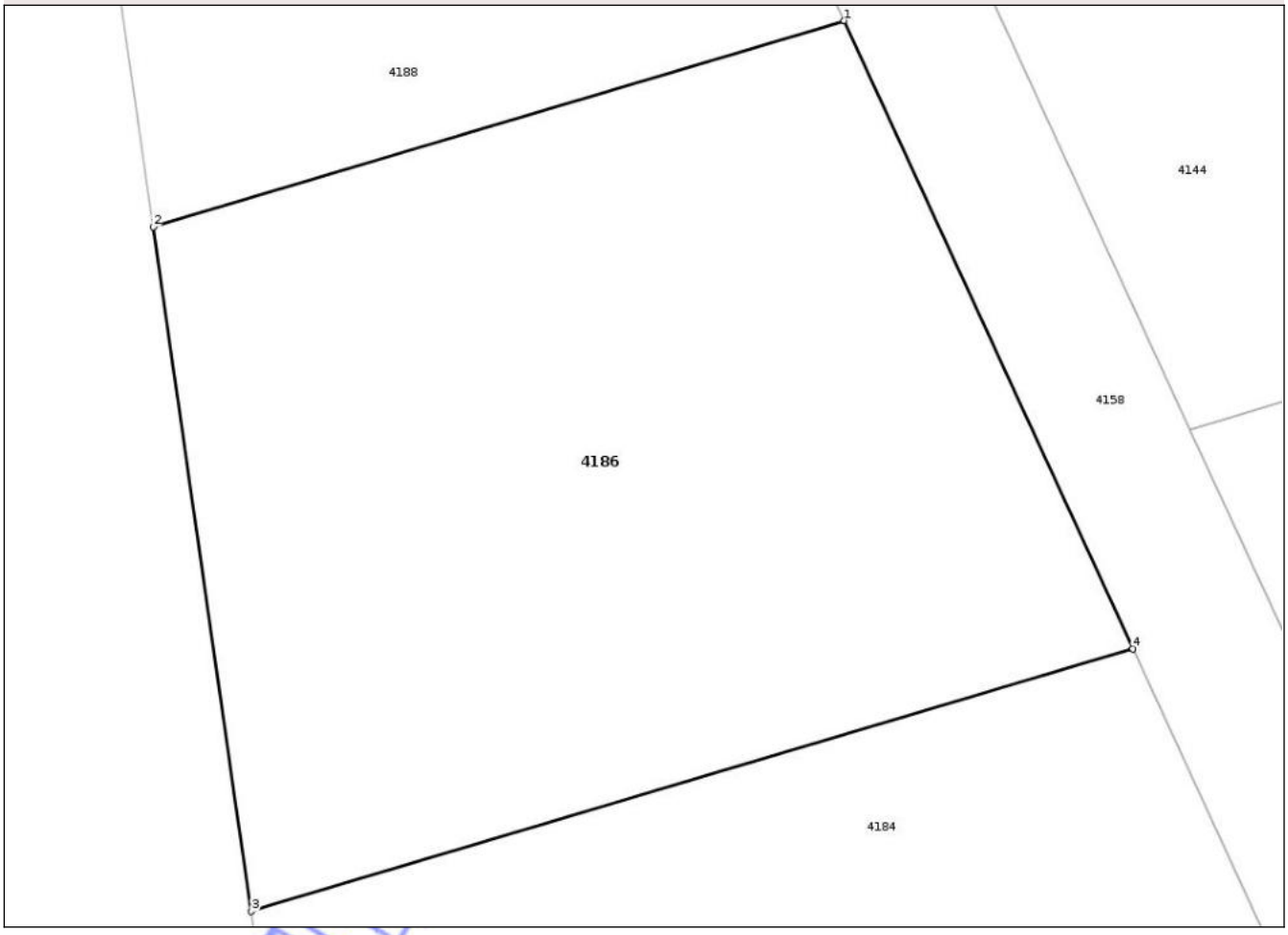

Date referitoare la teren

Crt	Categorie folosinţă	Intra vilan	Suprafaţa (mp)	Tarla	Parcelă	Nr. topo	Observaţii / Referinţe
1	arabil	NU	246	47	362	-	IDENTIC CU T47, P266 266 . DIFERENTA DE SUPRAFATA SE REGASESTE LA ID NR.4187 SI ID NR. 3914

Lungime Segmente

1) Valorile lungimilor segmentelor sunt obţinute din proiecţie în plan.

Punct început	X / Y	Punct sfârşit	X / Y	Lungime segment (** (m)
1	498.030,569 303.992,999	2	498.016,109 303.988,688	15.089
2	498.016,109 303.988,688	3	498.018,157 303.974,362	14.472
3	498.018,157 303.974,362	4	498.036,616 303.979,86	19.261
4	498.036,616 303.979,86	1	498.030,569 303.992,999	14.464

Document care conține date cu caracter personal, protejat de prevederile Regulamentului (UE) nr. 679/2016 și Legii 190/2018

**** Lungimile segmentelor sunt determinate în planul de proiecţie Stereo 70 şi sunt rotunjite la 1 milimetru.**
***** Distanţa dintre puncte este formată din segmente cumulate ce sunt mai mici decât valoarea 1 milimetru.**

Neutilizabil în circuitul civil

DATE DESPRE IMOBILUL NR. 4187

Oficiul de Cadastru şi Publicitate Imobiliară TELEORMAN
Biroul de Cadastru şi Publicitate Imobiliară Alexandria

A. Partea I. Descrierea imobilului

TEREN Extravilan

Adresa: Jud. Teleorman, T47, P363

Nr. Crt	Nr cadastral Nr. topografic	Suprafaţa* (mp)	Observaţii / Referinţe
A1		Din acte: 2.500 Masurata: 779	Sector cadastral:7 Teren neimprejmuit;

B. Partea II. Proprietari şi acte

Inscrieri privitoare la dreptul de proprietate şi alte drepturi reale		Referinţe
/		
Act Notarial nr. 163, din 15/09/2016 emis de SPN BARBU MARIA SI BARBU MIRCEA RAZVAN;		
B1	Intabulare, drept de PROPRIETATECU TITLU DE MOSTENIRE BUN PROPRIU, dobandit prin Succesiune, cota actuala 1/1, cota initiala 1/1	A1
	1) **LĂCEANU ION**	

C. Partea III. SARCINI .

Inscrieri privind dezmembramintele dreptului de proprietate, drepturi reale de garanţie şi sarcini	Referinţe
NU SUNT	

Neutilizabil la circuitul civil

Anexa Nr. 1 La Partea I

Teren

Nr cadastral	Suprafaţa (mp)*	Observaţii / Referinţe
	Din acte: 2.500 Masurata: 779	

* Suprafaţa este determinată in planul de proiecţie Stereo 70.

DETALII LINIARE IMOBIL

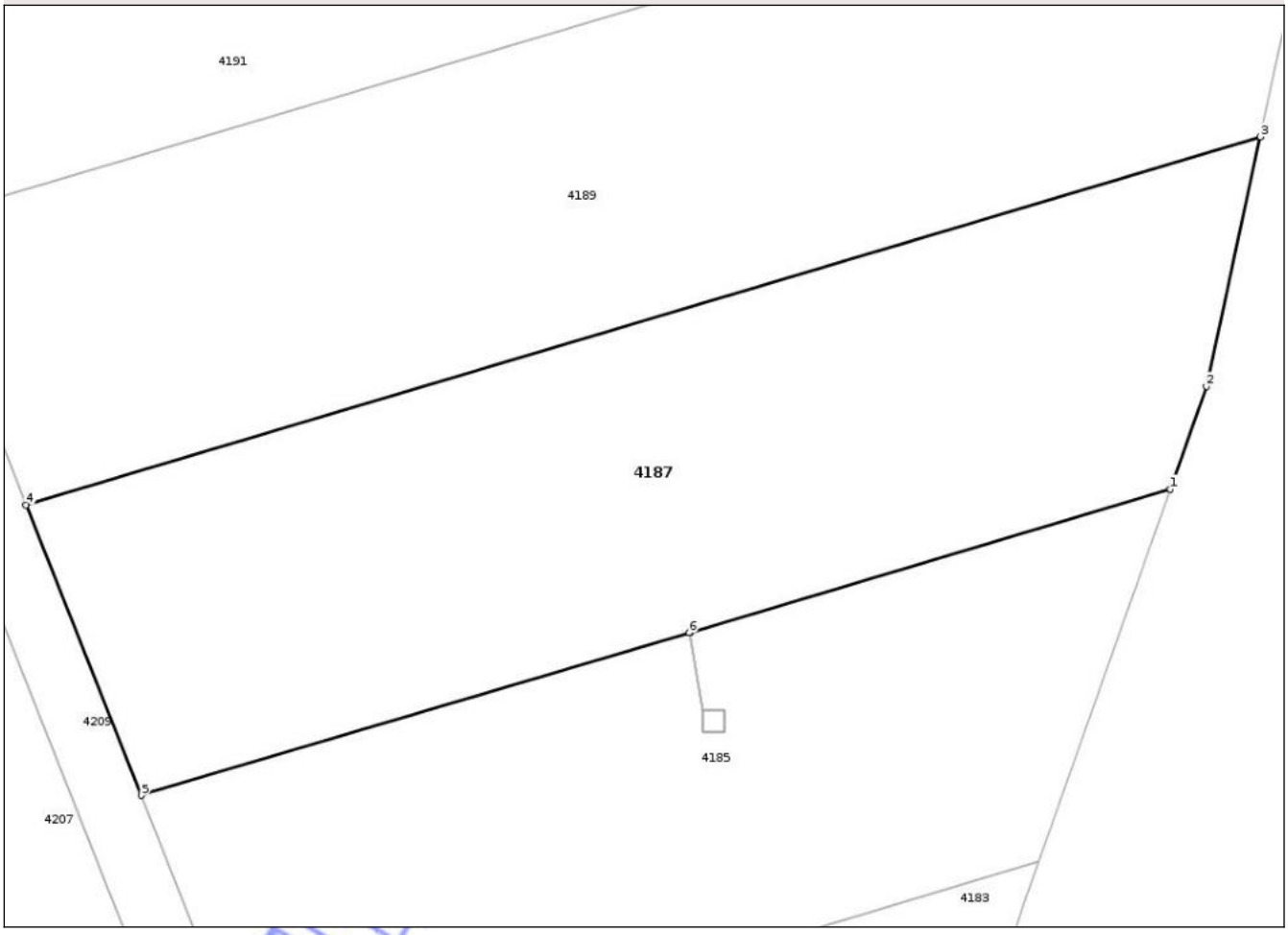

Date referitoare la teren

Crt	Categorie folosinţă	Intra vilan	Suprafaţa (mp)	Tarla	Parcelă	Nr. topo	Observaţii / Referinţe
1	arabil	NU	779	47	363	-	IDENTIC CU T47, P266 266 . DIFERENTA DE SUPRAFATA SE REGASESTE LA ID NR.4186 SI ID NR. 3914

Lungime Segmente
1) Valorile lungimilor segmentelor sunt obţinute din proiecţie în plan.

Punct început	X / Y	Punct sfârşit	X / Y	Lungime segment (** (m)
1	497.885,503 303.934,812	2	497.887,162 303.939,516	4.988
2	497.887,162 303.939,516	3	497.889,632 303.950,98	11.727
3	497.889,632 303.950,98	4	497.832,998 303.934,095	59.097
4	497.832,998 303.934,095	5	497.838,283 303.920,762	14.342

Document care conține date cu caracter personal, protejat de prevederile Regulamentului (UE) nr. 679/2016 și Legii 190/2018

Punct început	X / Y	Punct sfârşit	X / Y	Lungime segment (** (m)
5	497.838,283 303.920,762	6	497.863,432 303.928,232	26.235
6	497.863,432 303.928,232	7	497.863,461 303.928,24	0.03
7	497.863,461 303.928,24	1	497.885,503 303.934,812	23.001

**** Lungimile segmentelor sunt determinate în planul de proiecţie Stereo 70 şi sunt rotunjite la 1 milimetru.**
***** Distanţa dintre puncte este formată din segmente cumulate ce sunt mai mici decât valoarea 1 milimetru.**

Neutilizabil în circuitul civil

DATE DESPRE IMOBILUL NR. 4188

Oficiul de Cadastru şi Publicitate Imobiliară TELEORMAN
Biroul de Cadastru şi Publicitate Imobiliară Alexandria

A. Partea I. Descrierea imobilului

TEREN Extravilan

Adresa: Jud. Teleorman, T47, P364

Nr. Crt	Nr cadastral Nr. topografic	Suprafaţa* (mp)	Observaţii / Referinţe
A1		Din acte: 2.500 Masurata: 181	Sector cadastral:7 Teren neimprejmuit;

B. Partea II. Proprietari şi acte

Inscrieri privitoare la dreptul de proprietate şi alte drepturi reale		Referinţe
/		
Act Administrativ nr. 3301010, din 29/09/2000 emis de CJFF TELEORMAN;		
B1	Intabulare, drept de PROPRIETATE, dobandit prin Reconstituire, cota actuala 1/1, cota initiala 1/1	A1
	1) **GAVRILĂ GHEORGHE**, LIPSĂ CNP	

C. Partea III. SARCINI .

Inscrieri privind dezmembramintele dreptului de proprietate, drepturi reale de garanţie şi sarcini	Referinţe
NU SUNT	

Neutilizabil la circuitul civil

Anexa Nr. 1 La Partea I

Teren

Nr cadastral	Suprafaţa (mp)*	Observaţii / Referinţe
	Din acte: 2.500 Masurata: 181	

* Suprafaţa este determinată in planul de proiecţie Stereo 70.

DETALII LINIARE IMOBIL

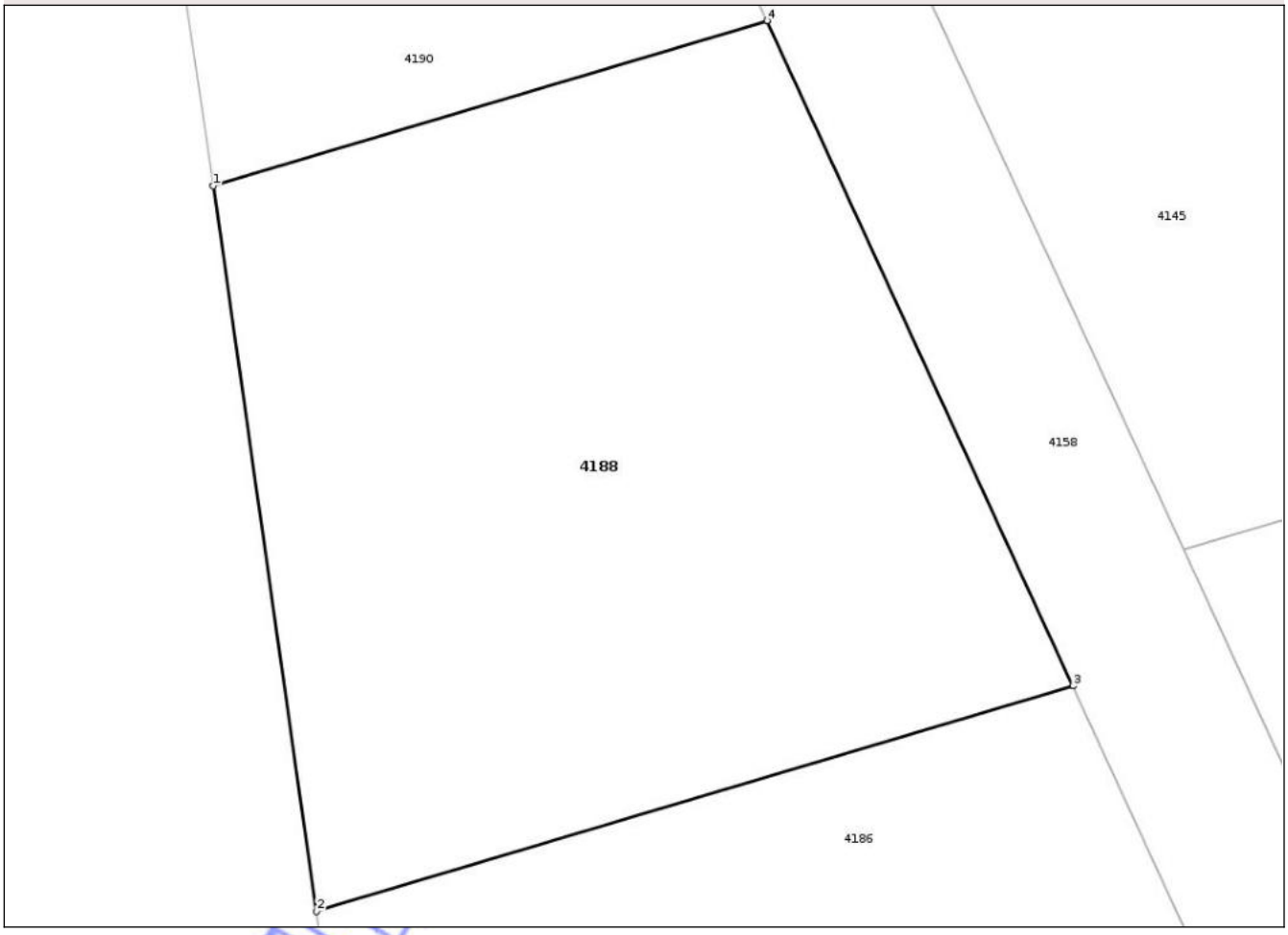

Date referitoare la teren

Crt	Categorie folosinţă	Intra vilan	Suprafaţa (mp)	Tarla	Parcelă	Nr. topo	Observaţii / Referinţe
1	arabil	NU	181	47	364	-	IDENTIC CU T47, P267 267 . DIFERENTA DE SUPRAFATA SE REGASESTE LA ID NR.4189 SI ID NR. 3915

Lungime Segmente
1) Valorile lungimilor segmentelor sunt obţinute din proiecţie în plan.

Punct început	X / Y	Punct sfârşit	X / Y	Lungime segment (** (m)
1	498.014,128 304.002,552	2	498.016,109 303.988,688	14.005
2	498.016,109 303.988,688	3	498.030,569 303.992,999	15.089
3	498.030,569 303.992,999	4	498.024,72 304.005,71	13.992
4	498.024,72 304.005,71	1	498.014,128 304.002,552	11.053

Document care conține date cu caracter personal, protejat de prevederile Regulamentului (UE) nr. 679/2016 și Legii 190/2018

**** Lungimile segmentelor sunt determinate în planul de proiecţie Stereo 70 şi sunt rotunjite la 1 milimetru.**
***** Distanţa dintre puncte este formată din segmente cumulate ce sunt mai mici decât valoarea 1 milimetru.**

Neutilizabil în circuitul civil

DATE DESPRE IMOBILUL NR. 4189

Oficiul de Cadastru şi Publicitate Imobiliară TELEORMAN
Biroul de Cadastru şi Publicitate Imobiliară Alexandria

A. Partea I. Descrierea imobilului

TEREN Extravilan

Adresa: Jud. Teleorman, T47, P365

Nr. Crt	Nr cadastral Nr. topografic	Suprafaţa* (mp)	Observaţii / Referinţe
A1		Din acte: 2.500 Masurata: 880	Sector cadastral:7 Teren neimprejmuit;

B. Partea II. Proprietari şi acte

Inscrieri privitoare la dreptul de proprietate şi alte drepturi reale		Referinţe
/		
Act Administrativ nr. 3301010, din 29/09/2000 emis de CJFF TELEORMAN;		
B1	Intabulare, drept de PROPRIETATE, dobandit prin Reconstituire, cota actuala 1/1, cota initiala 1/1	A1
	1) **GAVRILĂ GHEORGHE**, LIPSĂ CNP	

C. Partea III. SARCINI .

Inscrieri privind dezmembramintele dreptului de proprietate, drepturi reale de garanţie şi sarcini	Referinţe
NU SUNT	

Neutilizabil în circuitul civil

Anexa Nr. 1 La Partea I

Teren

Nr cadastral	Suprafaţa (mp)*	Observaţii / Referinţe
	Din acte: 2.500 Masurata: 880	

* Suprafaţa este determinată in planul de proiecţie Stereo 70.

DETALII LINIARE IMOBIL

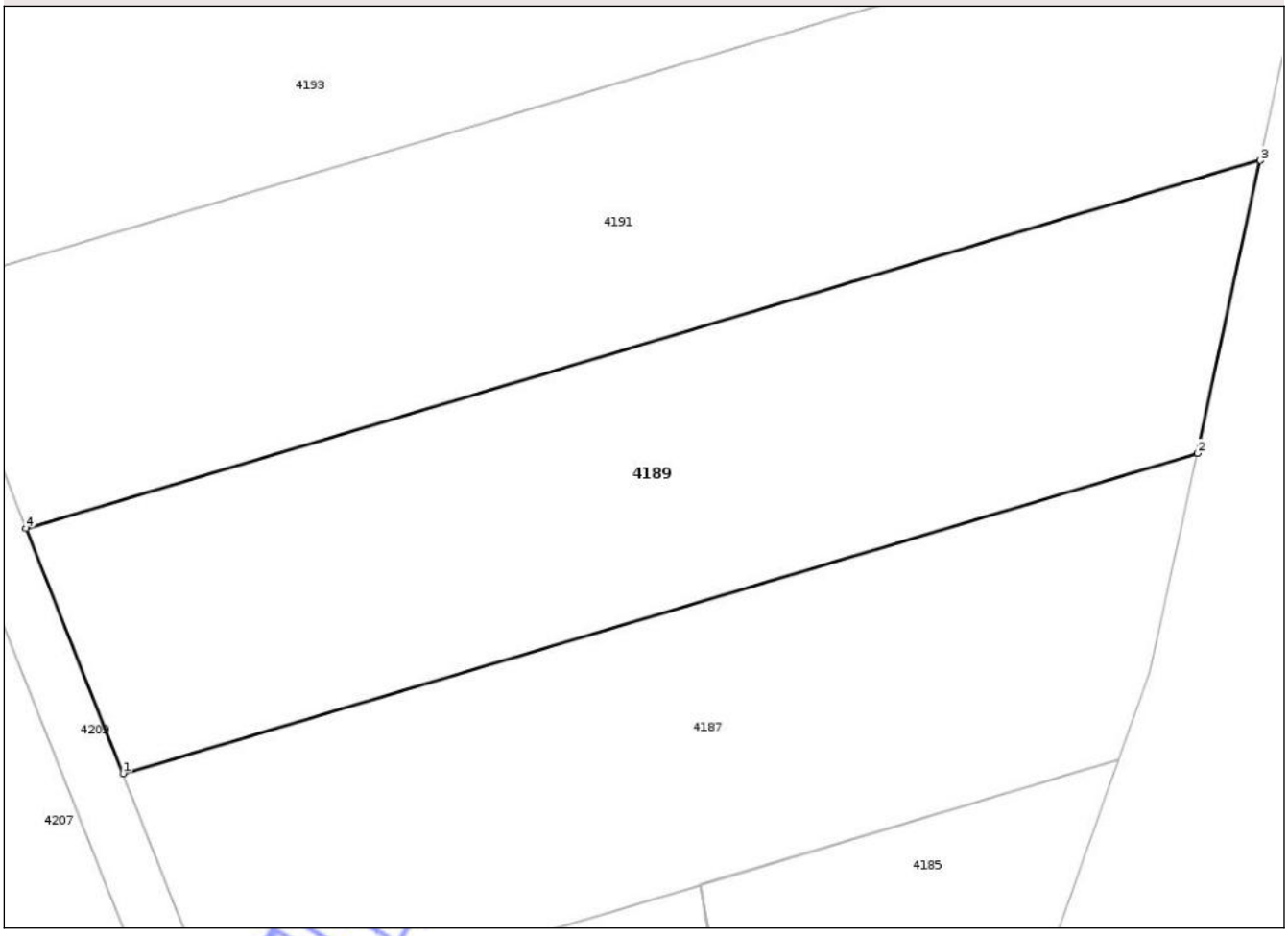

Date referitoare la teren

Crt	Categorie folosinţă	Intra vilan	Suprafaţa (mp)	Tarla	Parcelă	Nr. topo	Observaţii / Referinţe
1	arabil	NU	880	47	365	-	IDENTIC CU T47, P267 267 . DIFERENTA DE SUPRAFATA SE REGASESTE LA ID NR.4188 SI ID NR. 3915

Lungime Segmente
1) Valorile lungimilor segmentelor sunt obţinute din proiecţie în plan.

Punct început	X / Y	Punct sfârşit	X / Y	Lungime segment (** (m)
1	497.832,998 303.934,095	2	497.889,632 303.950,98	59.097
2	497.889,632 303.950,98	3	497.892,959 303.966,426	15.801
3	497.892,959 303.966,426	4	497.827,875 303.947,022	67.916
4	497.827,875 303.947,022	1	497.832,998 303.934,095	13.905

Document care conține date cu caracter personal, protejat de prevederile Regulamentului (UE) nr. 679/2016 și Legii 190/2018

**** Lungimile segmentelor sunt determinate în planul de proiecţie Stereo 70 şi sunt rotunjite la 1 milimetru.**
***** Distanţa dintre puncte este formată din segmente cumulate ce sunt mai mici decât valoarea 1 milimetru.**

Neutilizabil în circuitul civil

DATE DESPRE IMOBILUL NR. 4190

Oficiul de Cadastru şi Publicitate Imobiliară TELEORMAN
Biroul de Cadastru şi Publicitate Imobiliară Alexandria

A. Partea I. Descrierea imobilului

TEREN Extravilan

Adresa: Jud. Teleorman, T47, P366

Nr. Crt	Nr cadastral Nr. topografic	Suprafaţa* (mp)	Observaţii / Referinţe
A1		Din acte: 2.500 Masurata: 123	Sector cadastral:7 Teren neimprejmuit;

B. Partea II. Proprietari şi acte

Inscrieri privitoare la dreptul de proprietate şi alte drepturi reale		Referinţe
/		
Act Administrativ nr. 3301151, din 26/06/2002 emis de CJFF TELEORMAN;		
B1	Intabulare, drept de PROPRIETATE, dobandit prin Reconstituire, cota actuala 1/1, cota initiala 1/1	A1
	1) **MORDUNU GHEORGHE**, LIPSĂ CNP	

C. Partea III. SARCINI .

Inscrieri privind dezmembramintele dreptului de proprietate, drepturi reale de garanţie şi sarcini	Referinţe
NU SUNT	

Neutilizabil la circuitul civil

Anexa Nr. 1 La Partea I

Teren

Nr cadastral	Suprafaţa (mp)*	Observaţii / Referinţe
	Din acte: 2.500 Masurata: 123	

* Suprafaţa este determinată in planul de proiecţie Stereo 70.

DETALII LINIARE IMOBIL

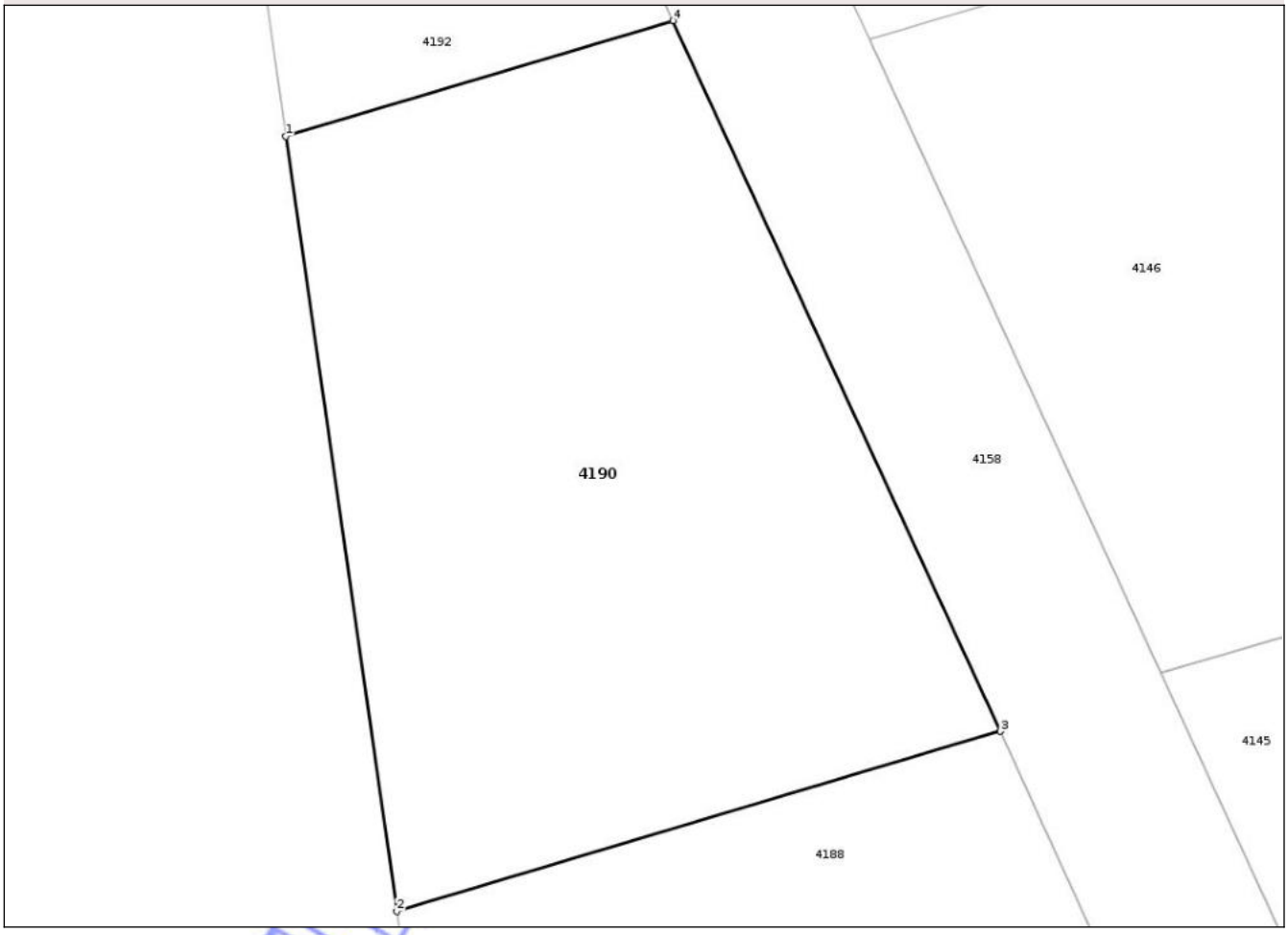

Date referitoare la teren

Crt	Categorie folosinţă	Intra vilan	Suprafaţa (mp)	Tarla	Parcelă	Nr. topo	Observaţii / Referinţe
1	arabil	NU	123	47	366	-	IDENTIC CU T47, P268 268 . DIFERENTA DE SUPRAFATA SE REGASESTE LA ID NR.4191 SI ID NR. 3916

Lungime Segmente
1) Valorile lungimilor segmentelor sunt obţinute din proiecţie în plan.

Punct început	X / Y	Punct sfârşit	X / Y	Lungime segment (** (m)
1	498.012,184 304.016,155	2	498.014,128 304.002,552	13.742
2	498.014,128 304.002,552	3	498.024,72 304.005,71	11.053
3	498.024,72 304.005,71	4	498.018,981 304.018,181	13.729
4	498.018,981 304.018,181	1	498.012,184 304.016,155	7.093

Document care conține date cu caracter personal, protejat de prevederile Regulamentului (UE) nr. 679/2016 și Legii 190/2018

**** Lungimile segmentelor sunt determinate în planul de proiecţie Stereo 70 şi sunt rotunjite la 1 milimetru.**
***** Distanţa dintre puncte este formată din segmente cumulate ce sunt mai mici decât valoarea 1 milimetru.**

Neutilizabil în circuitul civil

DATE DESPRE IMOBILUL NR. 4191

Oficiul de Cadastru şi Publicitate Imobiliară TELEORMAN
Biroul de Cadastru şi Publicitate Imobiliară Alexandria

A. Partea I. Descrierea imobilului

TEREN Extravilan

Adresa: Jud. Teleorman, T47, P367

Nr. Crt	Nr cadastral Nr. topografic	Suprafaţa* (mp)	Observaţii / Referinţe
A1		Din acte: 2.500 Masurata: 979	Sector cadastral:7 Teren neimprejmuit;

B. Partea II. Proprietari şi acte

Inscrieri privitoare la dreptul de proprietate şi alte drepturi reale		Referinţe
/		
Act Administrativ nr. 3301151, din 26/06/2002 emis de CJFF TELEORMAN;		
B1	Intabulare, drept de PROPRIETATE, dobandit prin Reconstituire, cota actuala 1/1, cota initiala 1/1	A1
	1) **MORDUNU GHEORGHE**, LIPSĂ CNP	

C. Partea III. SARCINI .

Inscrieri privind dezmembramintele dreptului de proprietate, drepturi reale de garanţie şi sarcini	Referinţe
NU SUNT	

Neutilizabil la circuitul civil

Anexa Nr. 1 La Partea I

Teren

Nr cadastral	Suprafaţa (mp)*	Observaţii / Referinţe
	Din acte: 2.500 Masurata: 979	

* Suprafaţa este determinată in planul de proiecţie Stereo 70.

DETALII LINIARE IMOBIL

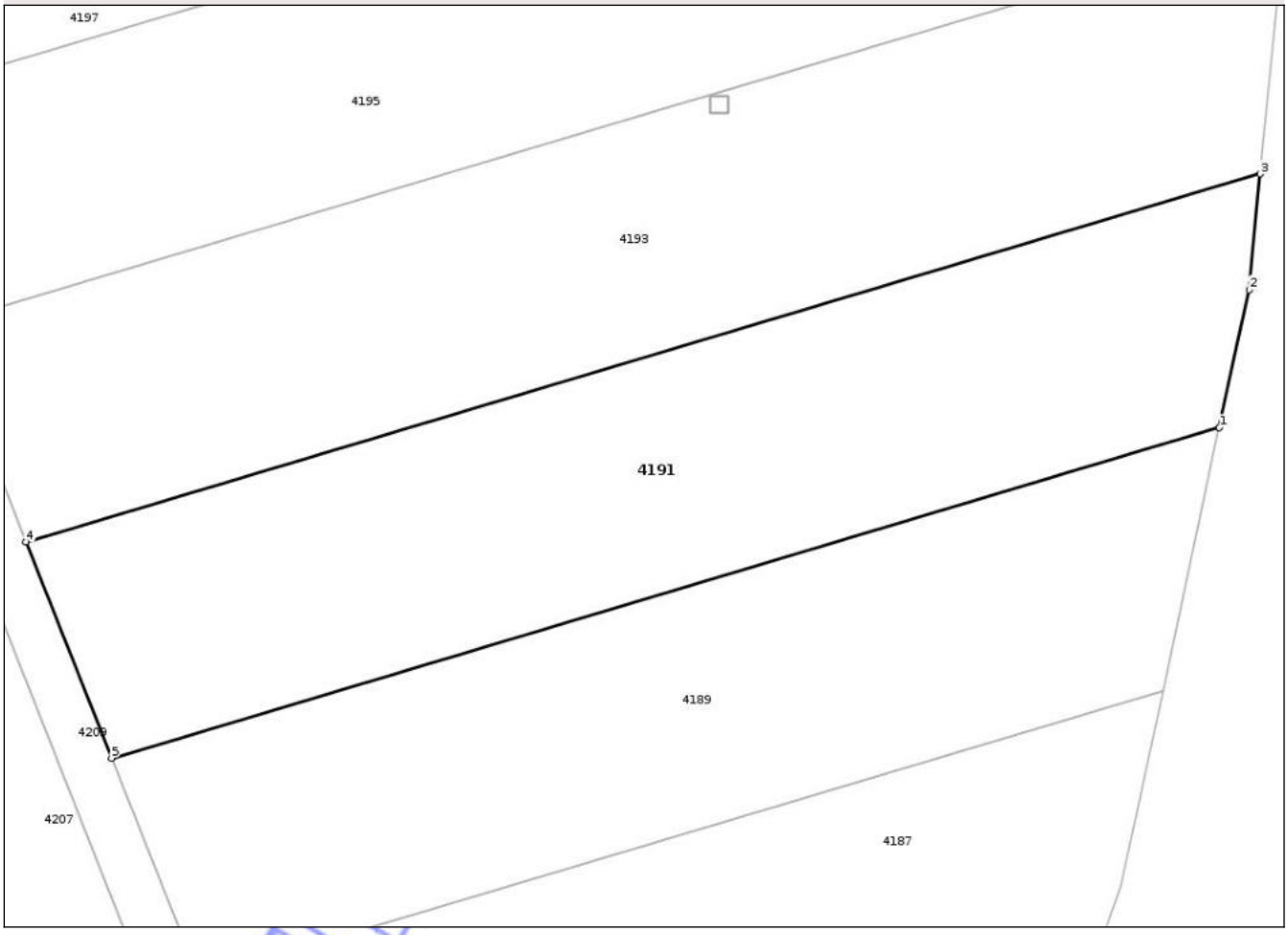

Date referitoare la teren

Crt	Categorie folosinţă	Intra vilan	Suprafaţa (mp)	Tarla	Parcelă	Nr. topo	Observaţii / Referinţe
1	arabil	NU	979	47	367	-	IDENTIC CU T47, P268 268 . DIFERENTA DE SUPRAFATA SE REGASESTE LA ID NR.4190 SI ID NR. 3916

Lungime Segmente
1) Valorile lungimilor segmentelor sunt obţinute din proiecţie în plan.

Punct început	X / Y	Punct sfârşit	X / Y	Lungime segment (** (m)
1	497.892,959 303.966,426	2	497.894,707 303.974,541	8.301
2	497.894,707 303.974,541	3	497.895,364 303.981,326	6.817
3	497.895,364 303.981,326	4	497.822,848 303.959,706	75.671
4	497.822,848 303.959,706	5	497.827,875 303.947,022	13.644

Document care conține date cu caracter personal, protejat de prevederile Regulamentului (UE) nr. 679/2016 și Legii 190/2018

Punct început	X / Y	Punct sfârşit	X / Y	Lungime segment (** (m)
5	497.827,875 303.947,022	1	497.892,959 303.966,426	67.916

** Lungimile segmentelor sunt determinate în planul de proiecţie Stereo 70 şi sunt rotunjite la 1 milimetru.
*** Distanţa dintre puncte este formată din segmente cumulate ce sunt mai mici decât valoarea 1 milimetru.

Neutilizabil în circuitul civil

DATE DESPRE IMOBILUL NR. 4192

Oficiul de Cadastru şi Publicitate Imobiliară TELEORMAN
Biroul de Cadastru şi Publicitate Imobiliară Alexandria

A. Partea I. Descrierea imobilului

TEREN Extravilan

Adresa: Jud. Teleorman, T47, P368

Nr. Crt	Nr cadastral Nr. topografic	Suprafaţa* (mp)	Observaţii / Referinţe
A1		Din acte: 2.500 Masurata: 79	Sector cadastral:7 Teren neimprejmuit;

B. Partea II. Proprietari şi acte

Inscrieri privitoare la dreptul de proprietate şi alte drepturi reale		Referinţe
/		
Act Administrativ nr. 3301139, din 10/05/2002 emis de CJFF TELEORMAN;		
B1	Intabulare, drept de PROPRIETATE, dobandit prin Reconstituire, cota actuala 1/1, cota initiala 1/1	A1
	1) **PISTOL ANDREI**, LIPSĂ CNP	

C. Partea III. SARCINI .

Inscrieri privind dezmembramintele dreptului de proprietate, drepturi reale de garanţie şi sarcini	Referinţe
NU SUNT	

Neutilizabil la circuitul civil

Anexa Nr. 1 La Partea I

Teren

Nr cadastral	Suprafaţa (mp)*	Observaţii / Referinţe
	Din acte: 2.500 Masurata: 79	

* Suprafaţa este determinată in planul de proiecţie Stereo 70.

DETALII LINIARE IMOBIL

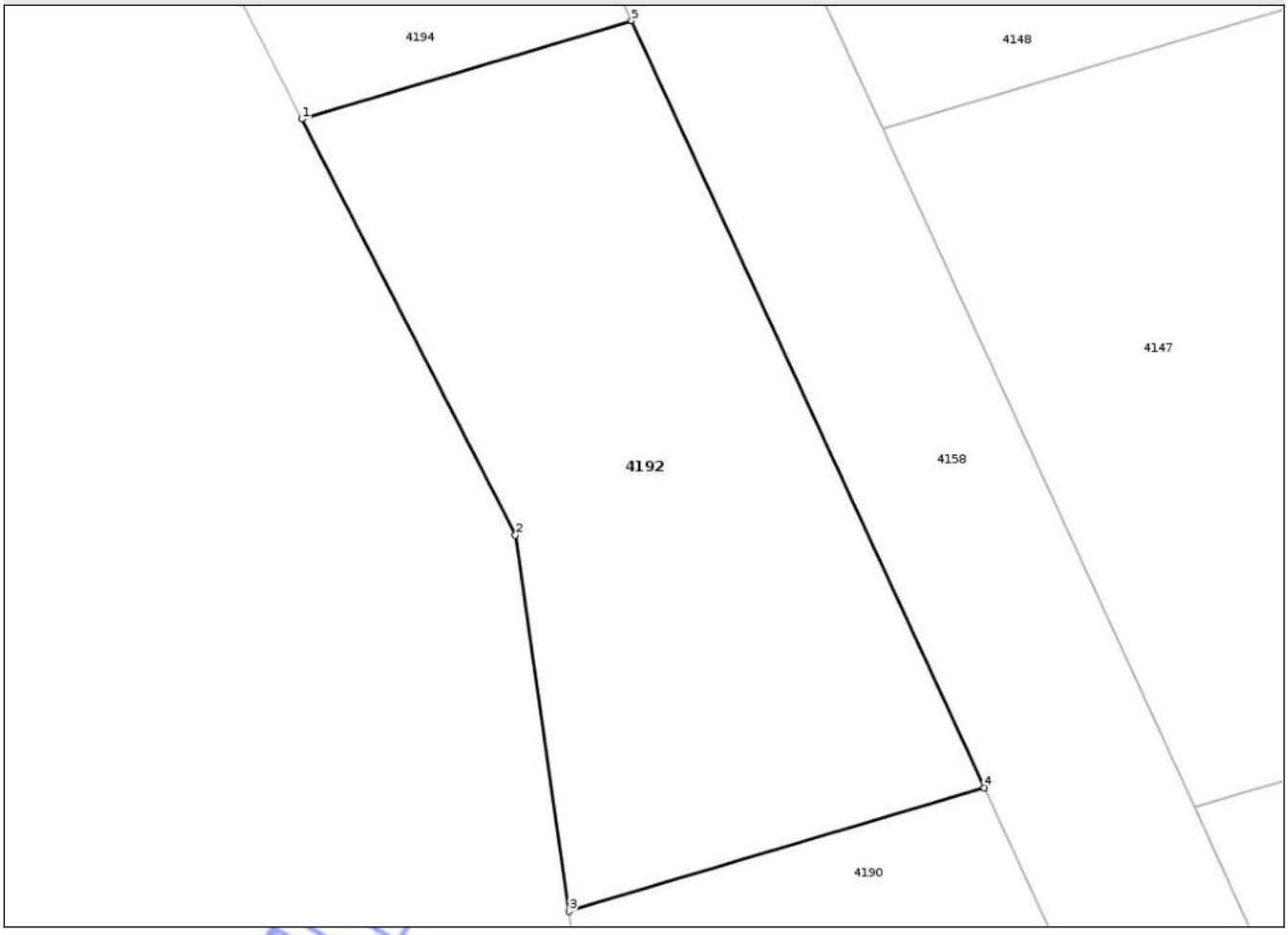

Date referitoare la teren

Crt	Categorie folosinţă	Intra vilan	Suprafaţa (mp)	Tarla	Parcelă	Nr. topo	Observaţii / Referinţe
1	arabil	NU	79	47	368	-	IDENTIC CU T47, P269 269 . DIFERENTA DE SUPRAFATA SE REGASESTE LA ID NR.4193 SI ID NR. 3917

Lungime Segmente
1) Valorile lungimilor segmentelor sunt obţinute din proiecţie în plan.

Punct început	X / Y	Punct sfârşit	X / Y	Lungime segment (** (m)
1	498.007,804 304.029,137	2	498.011,303 304.022,317	7.665
2	498.011,303 304.022,317	3	498.012,184 304.016,155	6.224
3	498.012,184 304.016,155	4	498.018,981 304.018,181	7.093
4	498.018,981 304.018,181	5	498.013,199 304.030,745	13.83

Document care conține date cu caracter personal, protejat de prevederile Regulamentului (UE) nr. 679/2016 și Legii 190/2018

Punct început	X / Y	Punct sfârşit	X / Y	Lungime segment (** (m)
5	498.013,199 304.030,745	1	498.007,804 304.029,137	5.63

** Lungimile segmentelor sunt determinate în planul de proiecţie Stereo 70 şi sunt rotunjite la 1 milimetru.
*** Distanţa dintre puncte este formată din segmente cumulate ce sunt mai mici decât valoarea 1 milimetru.

Neutilizabil în circuitul civil

DATE DESPRE IMOBILUL NR. 4193

Oficiul de Cadastru şi Publicitate Imobiliară TELEORMAN
Biroul de Cadastru şi Publicitate Imobiliară Alexandria

A. Partea I. Descrierea imobilului

TEREN Extravilan

Adresa: Jud. Teleorman, T47, P369

Nr. Crt	Nr cadastral Nr. topografic	Suprafaţa* (mp)	Observaţii / Referinţe
A1		Din acte: 2.500 Masurata: 1.082	Sector cadastral:7 Teren neimprejmuit;

B. Partea II. Proprietari şi acte

Inscrieri privitoare la dreptul de proprietate şi alte drepturi reale		Referinţe
/		
Act Administrativ nr. 3301139, din 10/05/2002 emis de CJFF TELEORMAN;		
B1	Intabulare, drept de PROPRIETATE, dobandit prin Reconstituire, cota actuala 1/1, cota initiala 1/1	A1
	1) **PISTOL ANDREI**, LIPSĂ CNP	

C. Partea III. SARCINI .

Inscrieri privind dezmembramintele dreptului de proprietate, drepturi reale de garanţie şi sarcini	Referinţe
NU SUNT	

Neutilizabil la circuitul civil

Anexa Nr. 1 La Partea I

Teren

Nr cadastral	Suprafaţa (mp)*	Observaţii / Referinţe
	Din acte: 2.500 Masurata: 1.082	

* Suprafaţa este determinată in planul de proiecţie Stereo 70.

DETALII LINIARE IMOBIL

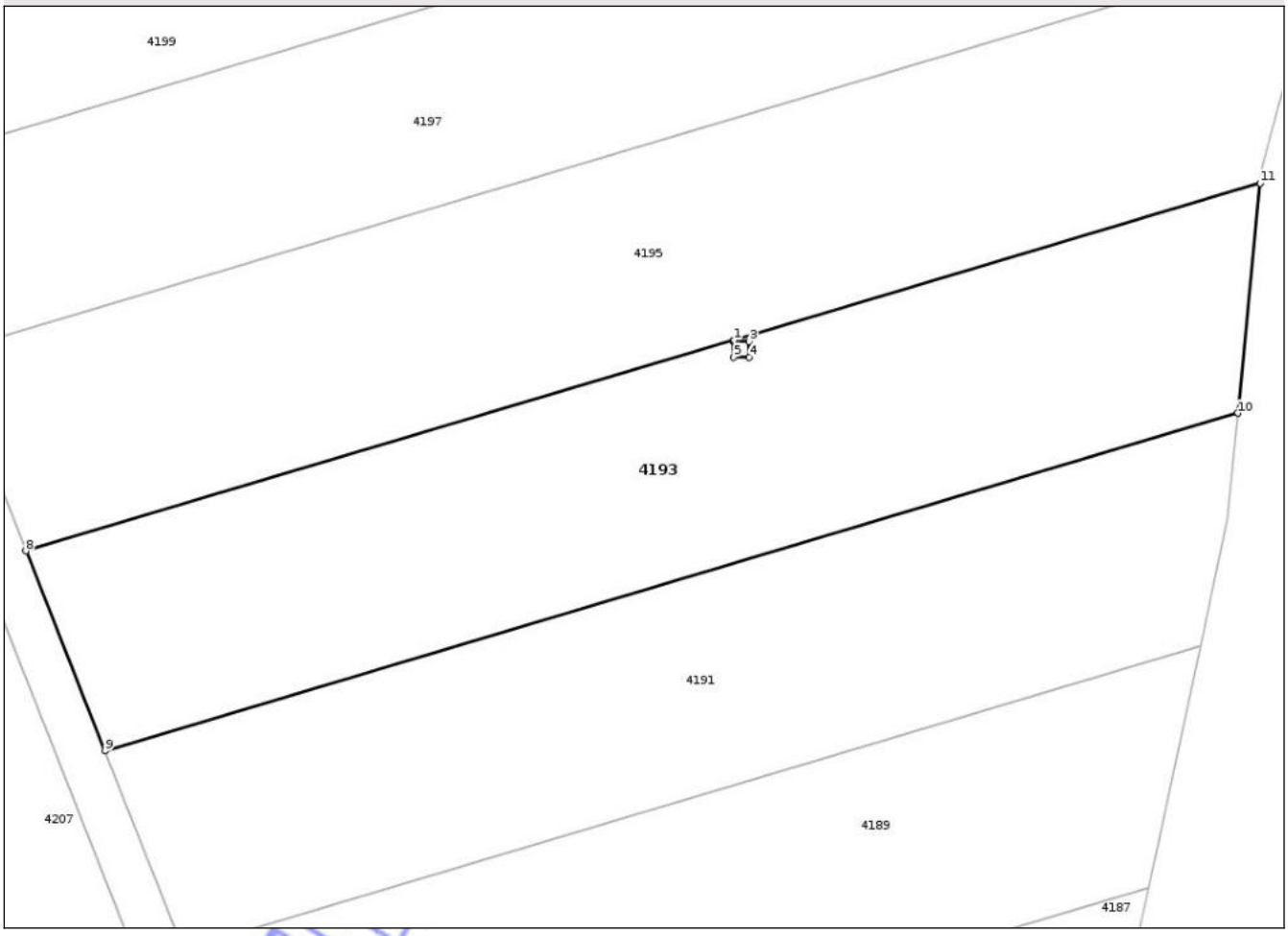

Date referitoare la teren

Crt	Categorie folosinţă	Intra vilan	Suprafaţa (mp)	Tarla	Parcelă	Nr. topo	Observaţii / Referinţe
1	arabil	NU	1.082	47	369	-	IDENTIC CU T47, P269 269 . DIFERENTA DE SUPRAFATA SE REGASESTE LA ID NR.4192 SI ID NR. 3917

Lungime Segmente
1) Valorile lungimilor segmentelor sunt obţinute din proiecţie în plan.

Punct început	X / Y	Punct sfârşit	X / Y	Lungime segment (** (m)
1	497.863,097 303.985,994	2	497.863,111 303.985,913	0.082
2	497.863,111 303.985,913	3	497.864,081 303.985,913	0.97
3	497.864,081 303.985,913	4	497.864,081 303.984,913	1.0
4	497.864,081 303.984,913	5	497.863,081 303.984,913	1.0

Document care conține date cu caracter personal, protejat de prevederile Regulamentului (UE) nr. 679/2016 și Legii 190/2018

Punct început	X / Y	Punct sfârşit	X / Y	Lungime segment (** (m)
5	497.863,081 303.984,913	6	497.863,081 303.985,913	1.0
6	497.863,081 303.985,913	7	497.863,069 303.985,985	0.073
7	497.863,069 303.985,985	8	497.817,778 303.972,498	47.256
8	497.817,778 303.972,498	9	497.822,848 303.959,706	13.76
9	497.822,848 303.959,706	10	497.895,364 303.981,326	75.671
10	497.895,364 303.981,326	11	497.896,789 303.996,039	14.781
11	497.896,789 303.996,039	1	497.863,097 303.985,994	35.157

** Lungimile segmentelor sunt determinate în planul de proiecţie Stereo 70 şi sunt rotunjite la 1 milimetru.
*** Distanţa dintre puncte este formată din segmente cumulate ce sunt mai mici decât valoarea 1 milimetru.

Neutilizabil în circuitul civil

DATE DESPRE IMOBILUL NR. 4194

Oficiul de Cadastru şi Publicitate Imobiliară TELEORMAN
Biroul de Cadastru şi Publicitate Imobiliară Alexandria

A. Partea I. Descrierea imobilului

TEREN Extravilan

Adresa: Jud. Teleorman, T47, P370

Nr. Crt	Nr cadastral Nr. topografic	Suprafaţa* (mp)	Observaţii / Referinţe
A1		Din acte: 2.500 Masurata: 81	Sector cadastral:7 Teren neimprejmuit;

B. Partea II. Proprietari şi acte

Inscrieri privitoare la dreptul de proprietate şi alte drepturi reale		Referinţe
/		
Act Administrativ nr. 3301235, din 29/07/2002 emis de CJFF TELEORMAN;		
B1	Intabulare, drept de PROPRIETATE, dobandit prin Reconstituire, cota actuala 1/1, cota initiala 1/1	A1
	1) **LIŢĂ IOANA**, LIPSĂ CNP	

C. Partea III. SARCINI .

Inscrieri privind dezmembramintele dreptului de proprietate, drepturi reale de garanţie şi sarcini	Referinţe
NU SUNT	

Neutilizabil la circuitul civil

Anexa Nr. 1 La Partea I

Teren

Nr cadastral	Suprafaţa (mp)*	Observaţii / Referinţe
	Din acte: 2.500 Masurata: 81	

* Suprafaţa este determinată in planul de proiecţie Stereo 70.

DETALII LINIARE IMOBIL

Date referitoare la teren

Crt	Categorie folosinţă	Intra vilan	Suprafaţa (mp)	Tarla	Parcelă	Nr. topo	Observaţii / Referinţe
1	arabil	NU	81	47	370	-	IDENTIC CU T47, P270 270 . DIFERENTA DE SUPRAFATA SE REGASESTE LA ID NR.4195 SI ID NR. 3918

Lungime Segmente
1) Valorile lungimilor segmentelor sunt obţinute din proiecţie în plan.

Punct început	X / Y	Punct sfârşit	X / Y	Lungime segment (** (m)
1	498.001,483 304.041,453	2	498.007,804 304.029,137	13.844
2	498.007,804 304.029,137	3	498.013,199 304.030,745	5.63
3	498.013,199 304.030,745	4	498.007,452 304.043,233	13.746
4	498.007,452 304.043,233	1	498.001,483 304.041,453	6.229

Document care conține date cu caracter personal, protejat de prevederile Regulamentului (UE) nr. 679/2016 și Legii 190/2018

**** Lungimile segmentelor sunt determinate în planul de proiecţie Stereo 70 şi sunt rotunjite la 1 milimetru.**
***** Distanţa dintre puncte este formată din segmente cumulate ce sunt mai mici decât valoarea 1 milimetru.**

Neutilizabil în circuitul civil

DATE DESPRE IMOBILUL NR. 4195

Oficiul de Cadastru şi Publicitate Imobiliară TELEORMAN
Biroul de Cadastru şi Publicitate Imobiliară Alexandria

A. Partea I. Descrierea imobilului

TEREN Extravilan

Adresa: Jud. Teleorman, T47, P371

Nr. Crt	Nr cadastral Nr. topografic	Suprafaţa* (mp)	Observaţii / Referinţe
A1		Din acte: 2.500 Masurata: 1.184	Sector cadastral:7 Teren neimprejmuit;

B. Partea II. Proprietari şi acte

Inscrieri privitoare la dreptul de proprietate şi alte drepturi reale		Referinţe
/		
Act Administrativ nr. 3301235, din 29/07/2002 emis de CJFF TELEORMAN;		
B1	Intabulare, drept de PROPRIETATE, dobandit prin Reconstituire, cota actuala 1/1, cota initiala 1/1	A1
	1) **LIŢĂ IOANA**, LIPSĂ CNP	

C. Partea III. SARCINI .

Inscrieri privind dezmembramintele dreptului de proprietate, drepturi reale de garanţie şi sarcini	Referinţe
NU SUNT	

Neutilizabil la circuitul civil

Anexa Nr. 1 La Partea I

Teren

Nr cadastral	Suprafaţa (mp)*	Observaţii / Referinţe
	Din acte: 2.500 Masurata: 1.184	

* Suprafaţa este determinată in planul de proiecţie Stereo 70.

DETALII LINIARE IMOBIL

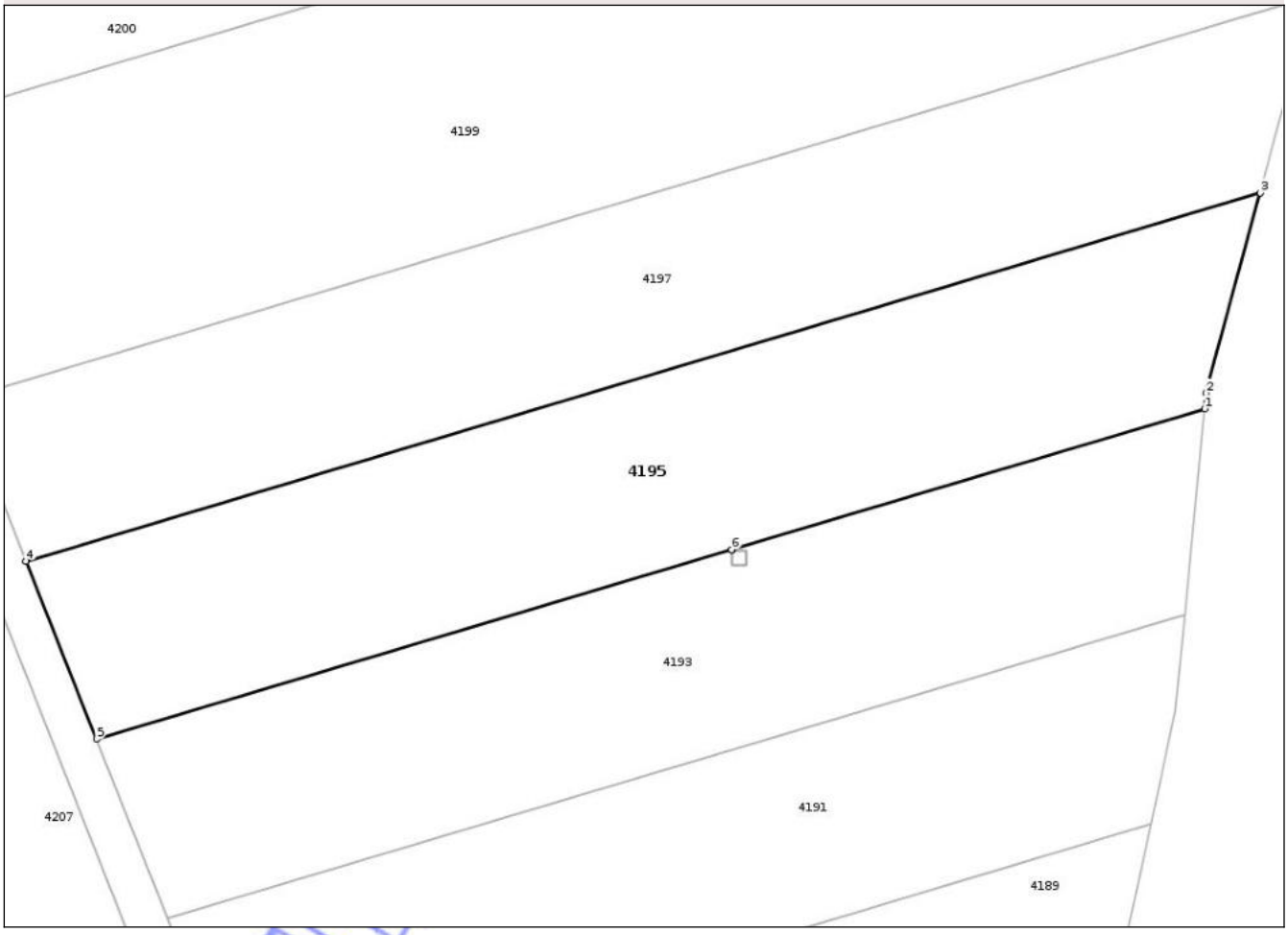

Date referitoare la teren

Crt	Categorie folosinţă	Intra vilan	Suprafaţa (mp)	Tarla	Parcelă	Nr. topo	Observaţii / Referinţe
1	arabil	NU	1.184	47	371	-	IDENTIC CU T47, P270 270 . DIFERENTA DE SUPRAFATA SE REGASESTE LA ID NR.4194 SI ID NR. 3918

Lungime Segmente
1) Valorile lungimilor segmentelor sunt obţinute din proiecţie în plan.

Punct început	X / Y	Punct sfârşit	X / Y	Lungime segment (** (m)
1	497.896,789 303.996,039	2	497.896,898 303.997,162	1.128
2	497.896,898 303.997,162	3	497.900,759 304.011,423	14.775
3	497.900,759 304.011,423	4	497.812,75 303.985,184	91.838
4	497.812,75 303.985,184	5	497.817,778 303.972,498	13.646

Document care conține date cu caracter personal, protejat de prevederile Regulamentului (UE) nr. 679/2016 și Legii 190/2018

Punct început	X / Y	Punct sfârşit	X / Y	Lungime segment (** (m)
5	497.817,778 303.972,498	6	497.863,069 303.985,985	47.256
6	497.863,069 303.985,985	7	497.863,097 303.985,994	0.03
7	497.863,097 303.985,994	1	497.896,789 303.996,039	35.157

** Lungimile segmentelor sunt determinate în planul de proiecţie Stereo 70 şi sunt rotunjite la 1 milimetru.
*** Distanţa dintre puncte este formată din segmente cumulate ce sunt mai mici decât valoarea 1 milimetru.

Neutilizabil în circuitul civil

DATE DESPRE IMOBILUL NR. 4196

Oficiul de Cadastru şi Publicitate Imobiliară TELEORMAN
Biroul de Cadastru şi Publicitate Imobiliară Alexandria

A. Partea I. Descrierea imobilului

TEREN Extravilan

Adresa: Jud. Teleorman, T47, P372

Nr. Crt	Nr cadastral Nr. topografic	Suprafaţa* (mp)	Observaţii / Referinţe
A1		Din acte: 2.500 Masurata: 95	Sector cadastral:7 Teren neimprejmuit;

B. Partea II. Proprietari şi acte

Inscrieri privitoare la dreptul de proprietate şi alte drepturi reale		Referinţe
/		
Act Administrativ nr. 3301310, din 06/09/2002 emis de CJFF TELEORMAN;		
B1	Intabulare, drept de PROPRIETATE, dobandit prin Reconstituire, cota actuala 1/1, cota initiala 1/1	A1
	1) **GHENOF ANTON**, LIPSĂ CNP	

C. Partea III. SARCINI .

Inscrieri privind dezmembramintele dreptului de proprietate, drepturi reale de garanţie şi sarcini	Referinţe
NU SUNT	

Neutilizabil la circuitul civil

Anexa Nr. 1 La Partea I

Teren

Nr cadastral	Suprafaţa (mp)*	Observaţii / Referinţe
	Din acte: 2.500 Masurata: 95	

* Suprafaţa este determinată in planul de proiecţie Stereo 70.

DETALII LINIARE IMOBIL

Date referitoare la teren

Crt	Categorie folosinţă	Intra vilan	Suprafaţa (mp)	Tarla	Parcelă	Nr. topo	Observaţii / Referinţe
1	arabil	NU	95	47	372	-	IDENTIC CU T47, P271 271 . DIFERENTA DE SUPRAFATA SE REGASESTE LA ID NR.4197 SI ID NR. 3919

Lungime Segmente
1) Valorile lungimilor segmentelor sunt obţinute din proiecţie în plan.

Punct început	X / Y	Punct sfârşit	X / Y	Lungime segment (** (m)
1	497.993,117 304.053,607	2	497.996,7 304.050,775	4.567
2	497.996,7 304.050,775	3	498.001,483 304.041,453	10.477
3	498.001,483 304.041,453	4	498.007,452 304.043,233	6.229
4	498.007,452 304.043,233	5	498.001,525 304.056,113	14.179

Document care conține date cu caracter personal, protejat de prevederile Regulamentului (UE) nr. 679/2016 și Legii 190/2018

Punct început	X / Y	Punct sfârşit	X / Y	Lungime segment (** (m)
5	498.001,525 304.056,113	1	497.993,117 304.053,607	8.774

** Lungimile segmentelor sunt determinate în planul de proiecţie Stereo 70 şi sunt rotunjite la 1 milimetru.
*** Distanţa dintre puncte este formată din segmente cumulate ce sunt mai mici decât valoarea 1 milimetru.

Neutilizabil în circuitul civil

DATE DESPRE IMOBILUL NR. 4197

Oficiul de Cadastru şi Publicitate Imobiliară TELEORMAN
Biroul de Cadastru şi Publicitate Imobiliară Alexandria

A. Partea I. Descrierea imobilului

TEREN Extravilan

Adresa: Jud. Teleorman, T47, P373

Nr. Crt	Nr cadastral Nr. topografic	Suprafaţa* (mp)	Observaţii / Referinţe
A1		Din acte: 2.500 Masurata: 1.191	Sector cadastral:7 Teren neimprejmuit;

B. Partea II. Proprietari şi acte

Inscrieri privitoare la dreptul de proprietate şi alte drepturi reale		Referinţe
/		
Act Administrativ nr. 3301310, din 06/09/2002 emis de CJFF TELEORMAN;		
B1	Intabulare, drept de PROPRIETATE, dobandit prin Reconstituire, cota actuala 1/1, cota initiala 1/1	A1
	1) **GHENOF ANTON**, LIPSĂ CNP	

C. Partea III. SARCINI .

Inscrieri privind dezmembramintele dreptului de proprietate, drepturi reale de garanţie şi sarcini	Referinţe
NU SUNT	

Neutilizabil la circuitul civil

Anexa Nr. 1 La Partea I

Teren

Nr cadastral	Suprafaţa (mp)*	Observaţii / Referinţe
	Din acte: 2.500 Masurata: 1.191	

* Suprafaţa este determinată in planul de proiecţie Stereo 70.

DETALII LINIARE IMOBIL

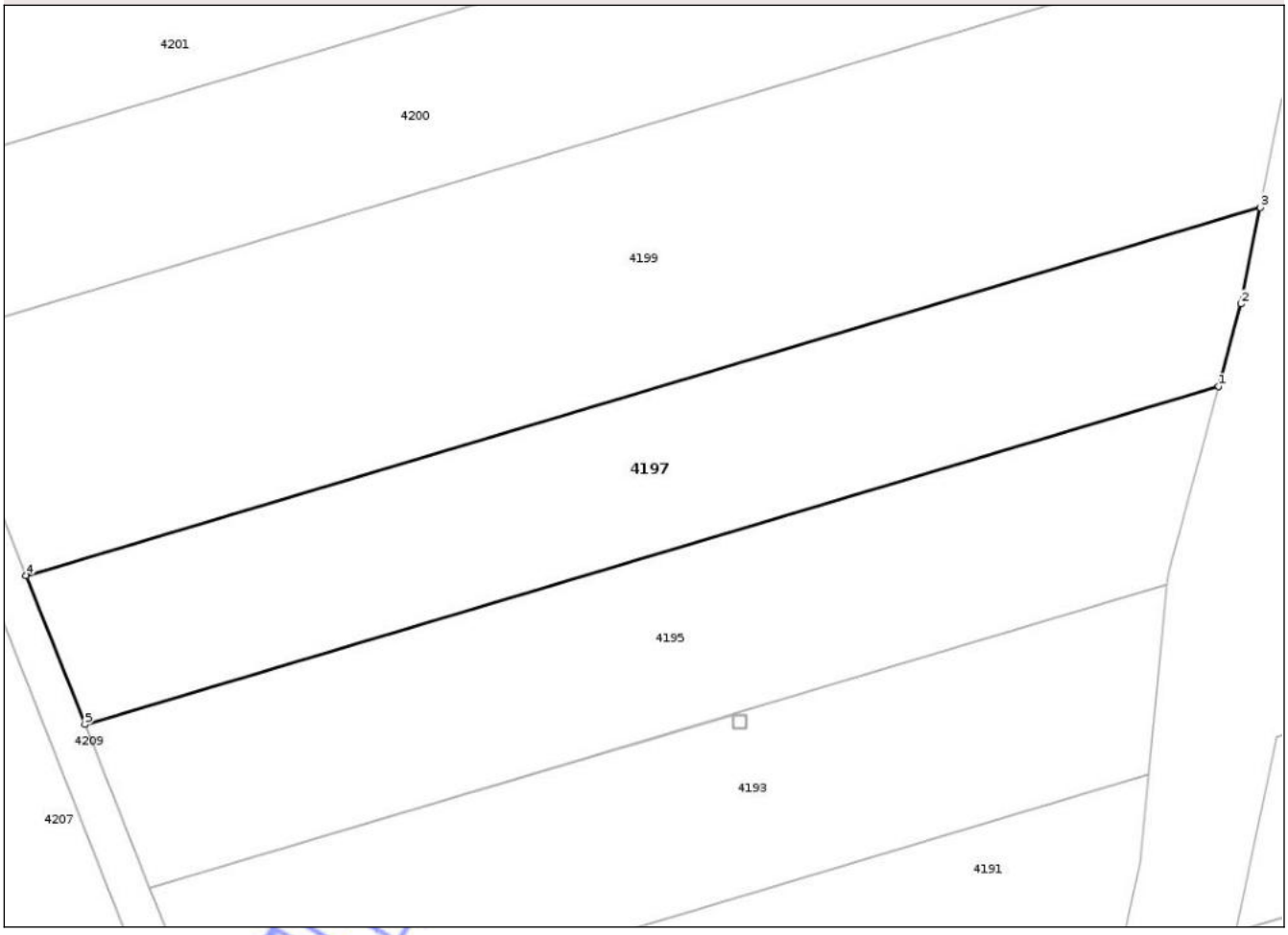

Date referitoare la teren

Crt	Categorie folosinţă	Intra vilan	Suprafaţa (mp)	Tarla	Parcelă	Nr. topo	Observaţii / Referinţe
1	arabil	NU	1.191	47	373	-	IDENTIC CU T47, P271 271 . DIFERENTA DE SUPRAFATA SE REGASESTE LA ID NR.4196 SI ID NR. 3919

Lungime Segmente

1) Valorile lungimilor segmentelor sunt obţinute din proiecţie în plan.

Punct început	X / Y	Punct sfârşit	X / Y	Lungime segment (** (m)
1	497.900,759 304.011,423	2	497.902,496 304.017,836	6.644
2	497.902,496 304.017,836	3	497.903,995 304.025,326	7.638
3	497.903,995 304.025,326	4	497.808,164 303.996,755	100.0
4	497.808,164 303.996,755	5	497.812,75 303.985,184	12.447

Document care conține date cu caracter personal, protejat de prevederile Regulamentului (UE) nr. 679/2016 și Legii 190/2018

Punct început	X / Y	Punct sfârşit	X / Y	Lungime segment (** (m)
5	497.812,75 303.985,184	1	497.900,759 304.011,423	91.838

** Lungimile segmentelor sunt determinate în planul de proiecţie Stereo 70 şi sunt rotunjite la 1 milimetru.
*** Distanţa dintre puncte este formată din segmente cumulate ce sunt mai mici decât valoarea 1 milimetru.

Neutilizabil în circuitul civil

DATE DESPRE IMOBILUL NR. 4035

Oficiul de Cadastru şi Publicitate Imobiliară TELEORMAN
Biroul de Cadastru şi Publicitate Imobiliară Alexandria

A. Partea I. Descrierea imobilului

TEREN Extravilan

Adresa: Jud. Teleorman, T47, P213

Nr. Crt	Nr cadastral Nr. topografic	Suprafaţa* (mp)	Observaţii / Referinţe
A1		1.127	Sector cadastral:7 Teren neimprejmuit;

B. Partea II. Proprietari şi acte

Inscrieri privitoare la dreptul de proprietate şi alte drepturi reale		Referinţe
/		
Act Administrativ nr. 3301330, din 06/09/2002 emis de CJFF TELEORMAN;		
B1	Intabulare, drept de PROPRIETATE, dobandit prin Reconstituire, cota actuala 1/1, cota initiala 1/1	A1
	1) **BĂRBUCEANU GHEORGHE**, LIPSĂ CNP	

C. Partea III. SARCINI .

Inscrieri privind dezmembramintele dreptului de proprietate, drepturi reale de garanţie şi sarcini	Referinţe
NU SUNT	

Neutilizabil în circuitul civil

Anexa Nr. 1 La Partea I

Teren

Nr cadastral	Suprafaţa (mp)*	Observaţii / Referinţe
	1.127	

* Suprafaţa este determinată in planul de proiecţie Stereo 70.

DETALII LINIARE IMOBIL

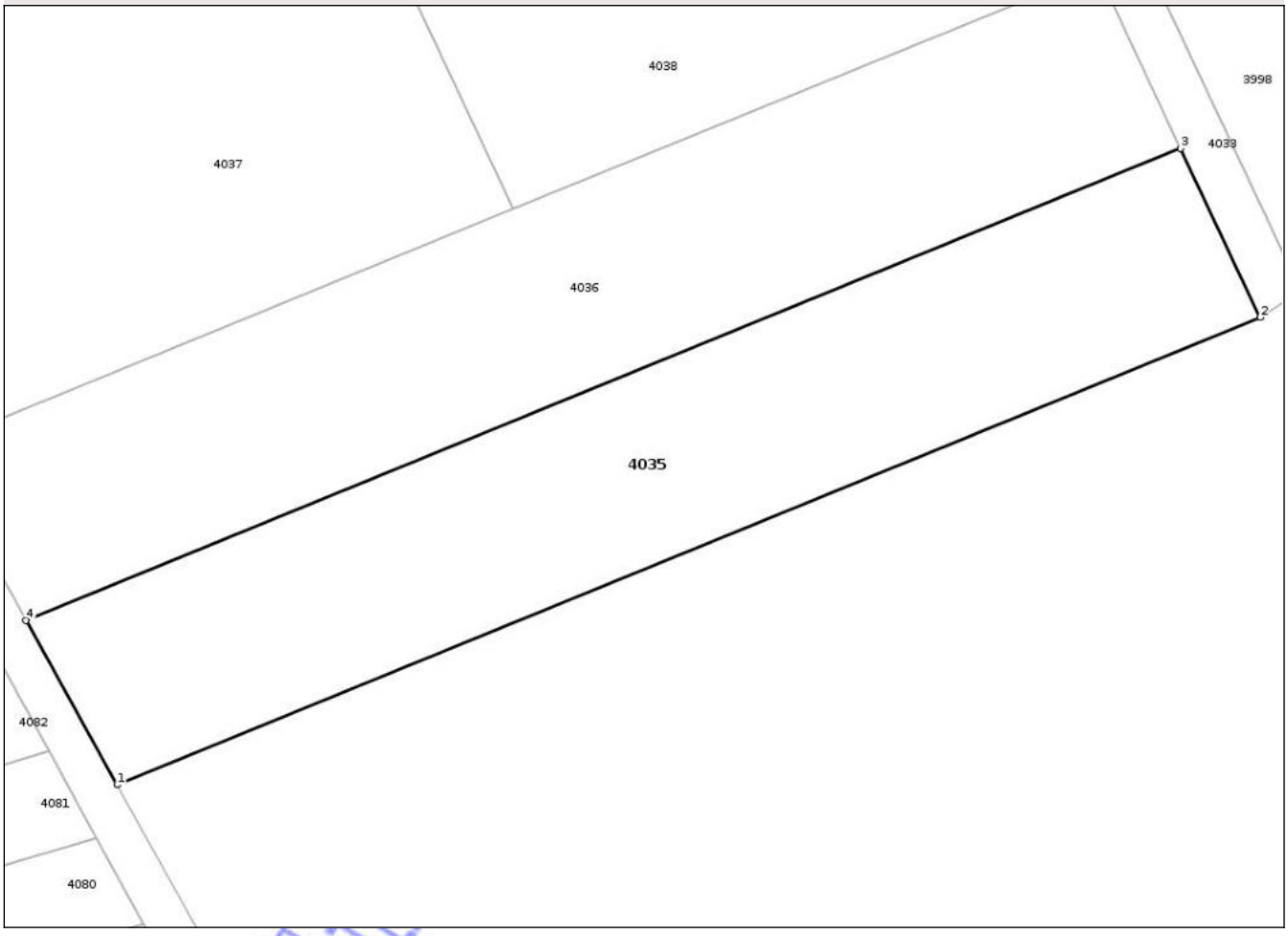

Date referitoare la teren

Crt	Categorie folosință	Intra vilan	Suprafaţa (mp)	Tarla	Parcelă	Nr. topo	Observaţii / Referinţe
1	arabil	NU	1.127	47	213	-	IDENTIC CU T47, P70

Lungime Segmente
1) Valorile lungimilor segmentelor sunt obţinute din proiecţie în plan.

Punct început	X / Y	Punct sfârşit	X / Y	Lungime segment (** (m)
1	498.504,274 303.438,095	2	498.584,054 303.470,664	86.172
2	498.584,054 303.470,664	3	498.578,501 303.482,452	13.03
3	498.578,501 303.482,452	4	498.497,908 303.449,55	87.05
4	498.497,908 303.449,55	1	498.504,274 303.438,095	13.106

**** Lungimile segmentelor sunt determinate în planul de proiecţie Stereo 70 şi sunt rotunjite la 1 milimetru.**

Document care conține date cu caracter personal, protejat de prevederile Regulamentului (UE) nr. 679/2016 și Legii 190/2018

***** Distanţa dintre puncte este formată din segmente cumulate ce sunt mai mici decât valoarea 1 milimetru.**

Neutilizabil în circuitul civil

DATE DESPRE IMOBILUL NR. 4036

Oficiul de Cadastru şi Publicitate Imobiliară TELEORMAN
Biroul de Cadastru şi Publicitate Imobiliară Alexandria

A. Partea I. Descrierea imobilului

TEREN Extravilan

Adresa: Jud. Teleorman, T47, P214

Nr. Crt	Nr cadastral Nr. topografic	Suprafaţa* (mp)	Observaţii / Referinţe
A1		1.200	Sector cadastral:7 Teren neimprejmuit;

B. Partea II. Proprietari şi acte

Inscrieri privitoare la dreptul de proprietate şi alte drepturi reale		Referinţe
/		
Act Administrativ nr. 3301010, din 29/09/2000 emis de CJFF TELEORMAN;		
B1	Intabulare, drept de PROPRIETATE, dobandit prin Reconstituire, cota actuala 1/1, cota initiala 1/1	A1
	1) **GAVRILĂ GHEORGHE**, LIPSĂ CNP	

C. Partea III. SARCINI .

Inscrieri privind dezmembramintele dreptului de proprietate, drepturi reale de garanţie şi sarcini	Referinţe
NU SUNT	

Neutilizabil în circuitul civil

Anexa Nr. 1 La Partea I

Teren

Nr cadastral	Suprafaţa (mp)*	Observaţii / Referinţe
	1.200	

* Suprafaţa este determinată in planul de proiecţie Stereo 70.

DETALII LINIARE IMOBIL

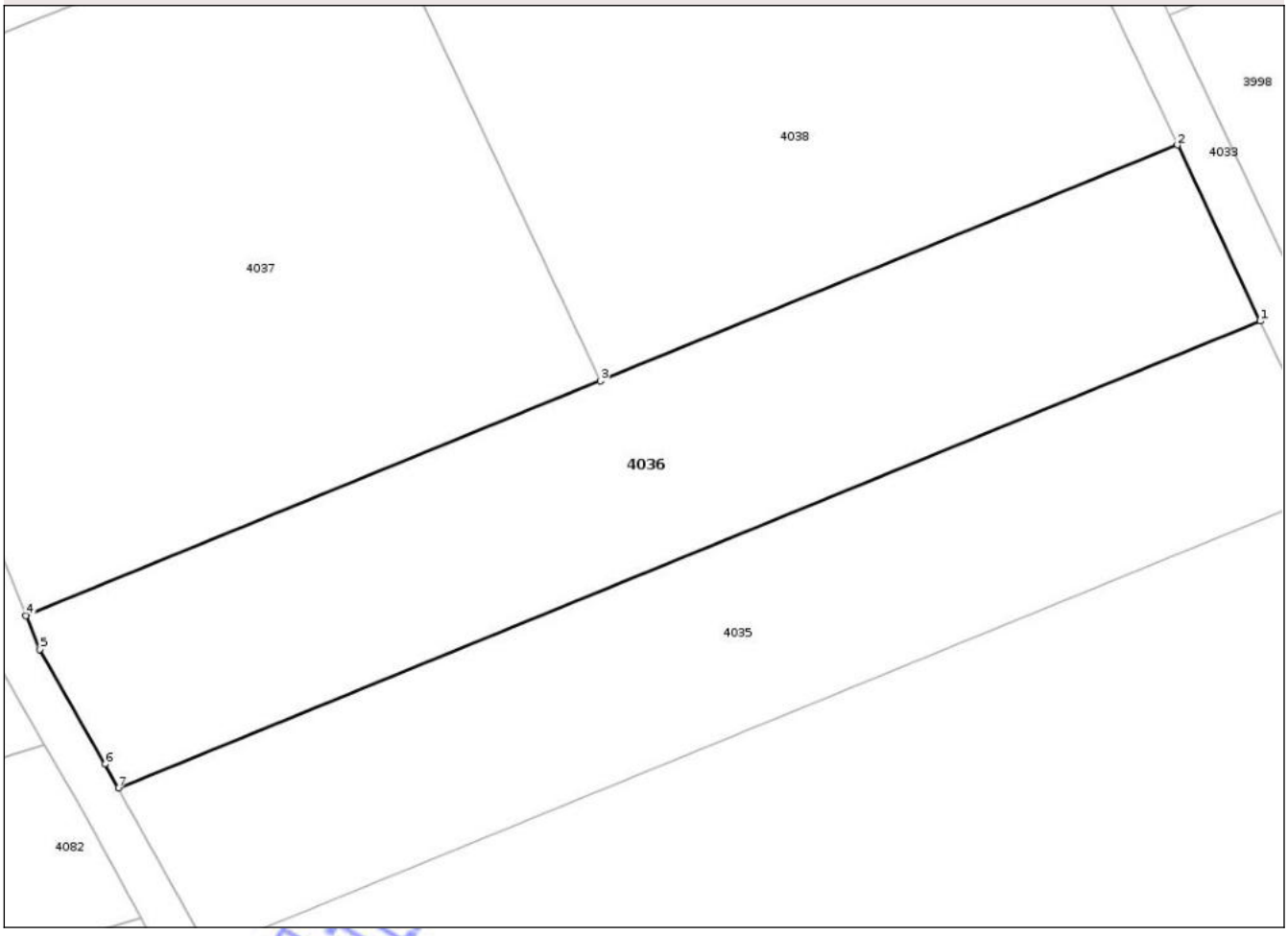

Date referitoare la teren

Crt	Categorie folosință	Intra vilan	Suprafaţa (mp)	Tarla	Parcelă	Nr. topo	Observaţii / Referinţe
1	arabil	NU	1.200	47	214	-	IDENTIC CU T47, P71

Lungime Segmente
1) Valorile lungimilor segmentelor sunt obţinute din proiecţie în plan.

Punct început	X / Y	Punct sfârşit	X / Y	Lungime segment (** (m)
1	498.578,501 303.482,452	2	498.572,652 303.494,869	13.726
2	498.572,652 303.494,869	3	498.531,92 303.478,24	43.995
3	498.531,92 303.478,24	4	498.491,379 303.461,69	43.79
4	498.491,379 303.461,69	5	498.492,347 303.459,304	2.575
5	498.492,347 303.459,304	6	498.496,972 303.451,234	9.301

Document care conține date cu caracter personal, protejat de prevederile Regulamentului (UE) nr. 679/2016 și Legii 190/2018

Punct început	X / Y	Punct sfârşit	X / Y	Lungime segment (** (m)
6	498.496,972 303.451,234	7	498.497,908 303.449,55	1.926
7	498.497,908 303.449,55	1	498.578,501 303.482,452	87.05

**** Lungimile segmentelor sunt determinate în planul de proiecţie Stereo 70 şi sunt rotunjite la 1 milimetru.**
***** Distanţa dintre puncte este formată din segmente cumulate ce sunt mai mici decât valoarea 1 milimetru.**

Neutilizabil în circuitul civil

DATE DESPRE IMOBILUL NR. 4037

Oficiul de Cadastru şi Publicitate Imobiliară TELEORMAN
Biroul de Cadastru şi Publicitate Imobiliară Alexandria

A. Partea I. Descrierea imobilului

TEREN Extravilan

Adresa: Jud. Teleorman, T47, P215

Nr. Crt	Nr cadastral Nr. topografic	Suprafaţa* (mp)	Observaţii / Referinţe
A1		1.650	Sector cadastral:7 Teren neimprejmuit;

B. Partea II. Proprietari şi acte

Inscrieri privitoare la dreptul de proprietate şi alte drepturi reale		Referinţe
/		
Act Administrativ nr. 33-00929, din 18/08/1999 emis de CJFF TELEORMAN;		
B1	Intabulare, drept de PROPRIETATE, dobandit prin Reconstituire, cota actuala 1/1, cota initiala 1/1	A1
	1) **MIU ŞTEFAN**, LIPSĂ CNP	

C. Partea III. SARCINI .

Inscrieri privind dezmembramintele dreptului de proprietate, drepturi reale de garanţie şi sarcini	Referinţe
NU SUNT	

Neutilizabil în circuitul civil

Anexa Nr. 1 La Partea I

Teren

Nr cadastral	Suprafaţa (mp)*	Observaţii / Referinţe
	1.650	

* Suprafaţa este determinată in planul de proiecţie Stereo 70.

DETALII LINIARE IMOBIL

Date referitoare la teren

Crt	Categorie folosință	Intra vilan	Suprafaţa (mp)	Tarla	Parcelă	Nr. topo	Observaţii / Referinţe
1	arabil	NU	1.650	47	215	-	IDENTIC CU T47, P213/111

Lungime Segmente
1) Valorile lungimilor segmentelor sunt obţinute din proiecţie în plan.

Punct început	X / Y	Punct sfârşit	X / Y	Lungime segment (** (m)
1	498.515,432 303.513,245	2	498.477,31 303.497,683	41.176
2	498.477,31 303.497,683	3	498.478,409 303.493,67	4.16
3	498.478,409 303.493,67	4	498.491,379 303.461,69	34.51
4	498.491,379 303.461,69	5	498.531,92 303.478,24	43.79
5	498.531,92 303.478,24	1	498.515,432 303.513,245	38.694

Document care conține date cu caracter personal, protejat de prevederile Regulamentului (UE) nr. 679/2016 și Legii 190/2018

**** Lungimile segmentelor sunt determinate în planul de proiecţie Stereo 70 şi sunt rotunjite la 1 milimetru.**
***** Distanţa dintre puncte este formată din segmente cumulate ce sunt mai mici decât valoarea 1 milimetru.**

Neutilizabil în circuitul civil

DATE DESPRE IMOBILUL NR. 4038

Oficiul de Cadastru şi Publicitate Imobiliară TELEORMAN
Biroul de Cadastru şi Publicitate Imobiliară Alexandria

A. Partea I. Descrierea imobilului

TEREN Extravilan

Adresa: Jud. Teleorman, T47, P216

Nr. Crt	Nr cadastral Nr. topografic	Suprafaţa* (mp)	Observaţii / Referinţe
A1		1.700	Sector cadastral:7 Teren neimprejmuit;

B. Partea II. Proprietari şi acte

Inscrieri privitoare la dreptul de proprietate şi alte drepturi reale		Referinţe
/		
Act Administrativ nr. 3301296, din 06/09/2002 emis de CJFF TELEORMAN;		
B1	Intabulare, drept de PROPRIETATE, dobandit prin Reconstituire, cota actuala 1/1, cota initiala 1/1	A1
	1) **PISTOL ION**, LIPSĂ CNP	

C. Partea III. SARCINI .

Inscrieri privind dezmembramintele dreptului de proprietate, drepturi reale de garanţie şi sarcini	Referinţe
NU SUNT	

Neutilizabil în circuitul civil

Anexa Nr. 1 La Partea I

Teren

Nr cadastral	Suprafaţa (mp)*	Observaţii / Referinţe
	1.700	

* Suprafaţa este determinată in planul de proiecţie Stereo 70.

DETALII LINIARE IMOBIL

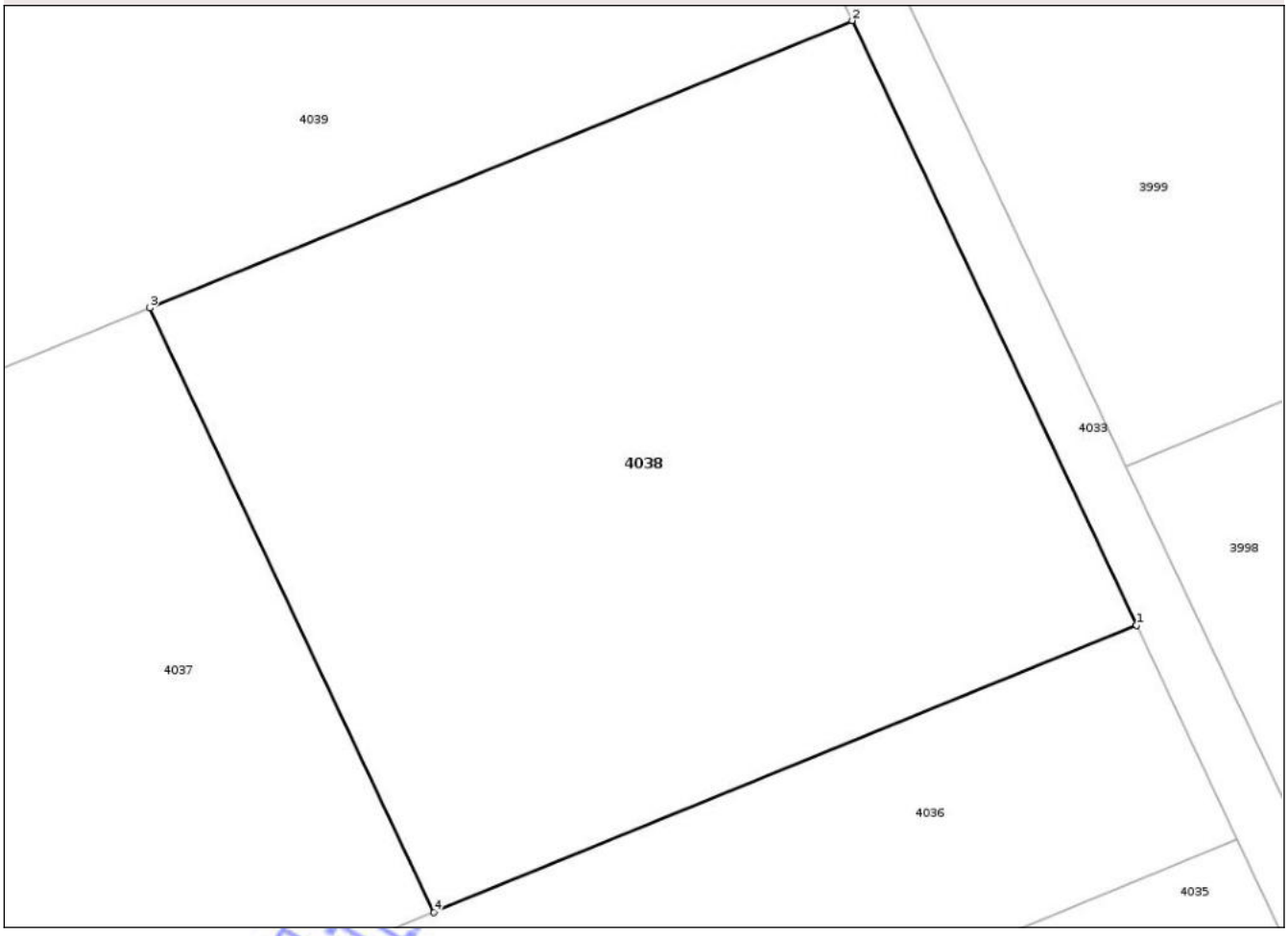

Date referitoare la teren

Crt	Categorie folosință	Intra vilan	Suprafaţa (mp)	Tarla	Parcelă	Nr. topo	Observaţii / Referinţe
1	arabil	NU	1.700	47	216	-	IDENTIC CU T47, P73

Lungime Segmente
1) Valorile lungimilor segmentelor sunt obţinute din proiecţie în plan.

Punct început	X / Y	Punct sfârşit	X / Y	Lungime segment (** (m)
1	498.572,652 303.494,869	2	498.556,163 303.529,874	38.694
2	498.556,163 303.529,874	3	498.515,432 303.513,245	43.995
3	498.515,432 303.513,245	4	498.531,92 303.478,24	38.694
4	498.531,92 303.478,24	1	498.572,652 303.494,869	43.995

**** Lungimile segmentelor sunt determinate în planul de proiecţie Stereo 70 şi sunt rotunjite la 1 milimetru.**

Document care conține date cu caracter personal, protejat de prevederile Regulamentului (UE) nr. 679/2016 și Legii 190/2018

***** Distanţa dintre puncte este formată din segmente cumulate ce sunt mai mici decât valoarea 1 milimetru.**

Neutilizabil în circuitul civil

DATE DESPRE IMOBILUL NR. 4039

Oficiul de Cadastru şi Publicitate Imobiliară TELEORMAN
Biroul de Cadastru şi Publicitate Imobiliară Alexandria

A. Partea I. Descrierea imobilului

TEREN Extravilan

Adresa: Jud. Teleorman, T47, P217

Nr. Crt	Nr cadastral Nr. topografic	Suprafaţa* (mp)	Observaţii / Referinţe
A1		3.300	Sector cadastral:7 Teren neimprejmuit;

B. Partea II. Proprietari şi acte

Inscrieri privitoare la dreptul de proprietate şi alte drepturi reale		Referinţe
/		
Act Administrativ nr. 3301114, din 10/05/2002 emis de CJFF TELEORMAN;		
B1	Intabulare, drept de PROPRIETATE, dobandit prin Reconstituire, cota actuala 1/1, cota initiala 1/1	A1
	1) **ANDREI ION**, LIPSĂ CNP	

C. Partea III. SARCINI .

Inscrieri privind dezmembramintele dreptului de proprietate, drepturi reale de garanţie şi sarcini	Referinţe
NU SUNT	

Neutilizabil în circuitul civil

Anexa Nr. 1 La Partea I

Teren

Nr cadastral	Suprafaţa (mp)*	Observaţii / Referinţe
	3.300	

* Suprafaţa este determinată in planul de proiecţie Stereo 70.

DETALII LINIARE IMOBIL

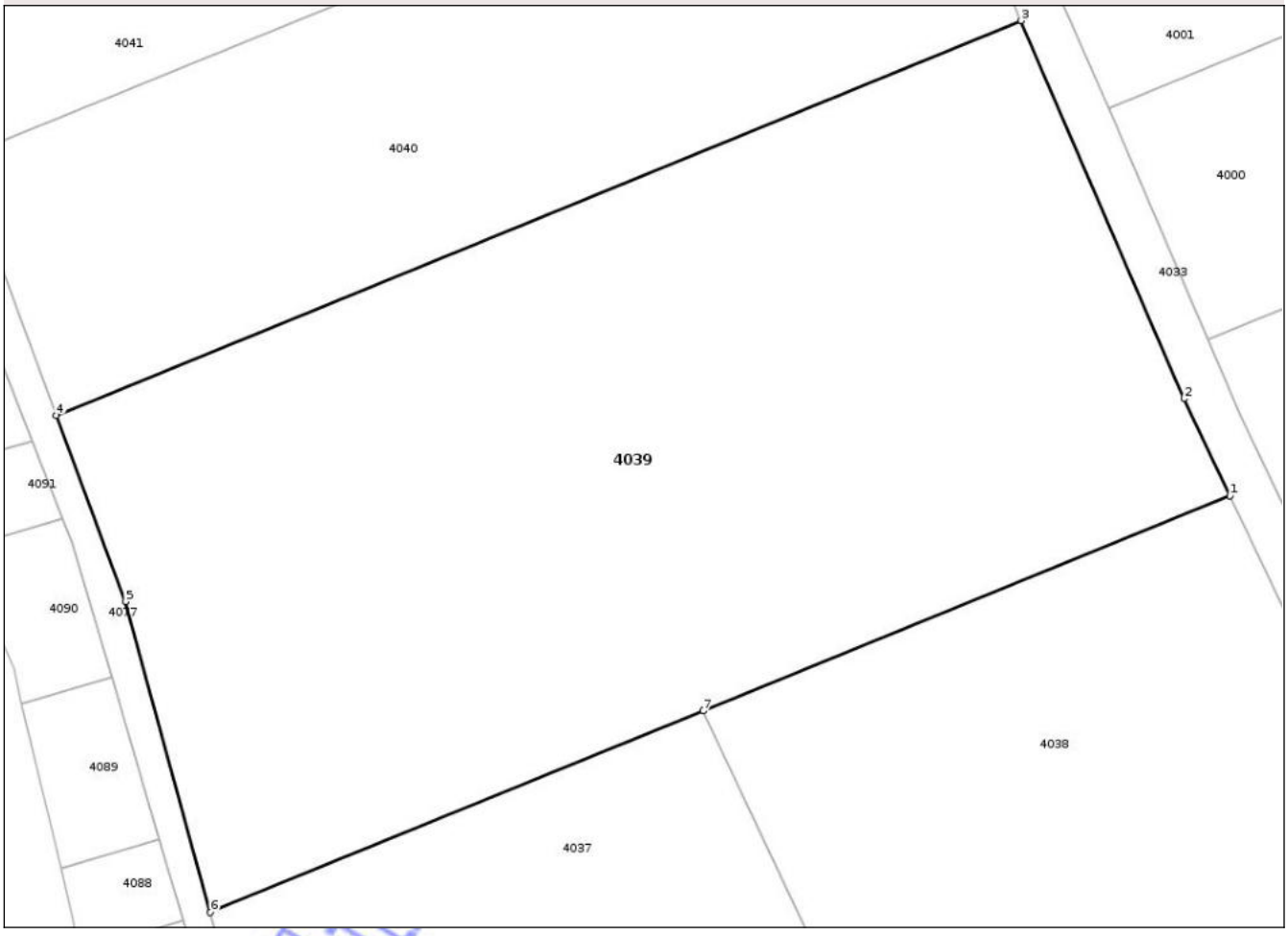

Date referitoare la teren

Crt	Categorie folosință	Intra vilan	Suprafaţa (mp)	Tarla	Parcelă	Nr. topo	Observaţii / Referinţe
1	arabil	NU	3.300	47	217	-	IDENTIC CU T47, P74

Lungime Segmente
1) Valorile lungimilor segmentelor sunt obţinute din proiecţie în plan.

Punct început	X / Y	Punct sfârşit	X / Y	Lungime segment (** (m)
1	498.556,163 303.529,874	2	498.552,636 303.537,364	8.279
2	498.552,636 303.537,364	3	498.540,025 303.566,56	31.803
3	498.540,025 303.566,56	4	498.465,382 303.536,087	80.623
4	498.465,382 303.536,087	5	498.470,736 303.521,69	15.36
5	498.470,736 303.521,69	6	498.477,31 303.497,683	24.891

Document care conține date cu caracter personal, protejat de prevederile Regulamentului (UE) nr. 679/2016 și Legii 190/2018

Punct început	X / Y	Punct sfârşit	X / Y	Lungime segment (** (m)
6	498.477,31 303.497,683	7	498.515,432 303.513,245	41.176
7	498.515,432 303.513,245	1	498.556,163 303.529,874	43.995

**** Lungimile segmentelor sunt determinate în planul de proiecţie Stereo 70 şi sunt rotunjite la 1 milimetru.**
***** Distanţa dintre puncte este formată din segmente cumulate ce sunt mai mici decât valoarea 1 milimetru.**

Neutilizabil în circuitul civil

DATE DESPRE IMOBILUL NR. 4040

Oficiul de Cadastru şi Publicitate Imobiliară TELEORMAN
Biroul de Cadastru şi Publicitate Imobiliară Alexandria

A. Partea I. Descrierea imobilului

TEREN Extravilan

Adresa: Jud. Teleorman, T47, P218

Nr. Crt	Nr cadastral Nr. topografic	Suprafaţa* (mp)	Observaţii / Referinţe
A1		1.700	Sector cadastral:7 Teren neimprejmuit;

B. Partea II. Proprietari şi acte

Inscrieri privitoare la dreptul de proprietate şi alte drepturi reale		Referinţe
/		
Act Administrativ nr. 3301118, din 10/05/2002 emis de CJFF TELEORMAN;		
B1	Intabulare, drept de PROPRIETATE, dobandit prin Reconstituire, cota actuala 1/1, cota initiala 1/1	A1
	1) **PISTOL MARIN**, LIPSĂ CNP	

C. Partea III. SARCINI .

Inscrieri privind dezmembramintele dreptului de proprietate, drepturi reale de garanţie şi sarcini	Referinţe
NU SUNT	

Neutilizabil în circuitul civil

Anexa Nr. 1 La Partea I

Teren

Nr cadastral	Suprafaţa (mp)*	Observaţii / Referinţe
	1.700	

* Suprafaţa este determinată in planul de proiecţie Stereo 70.

DETALII LINIARE IMOBIL

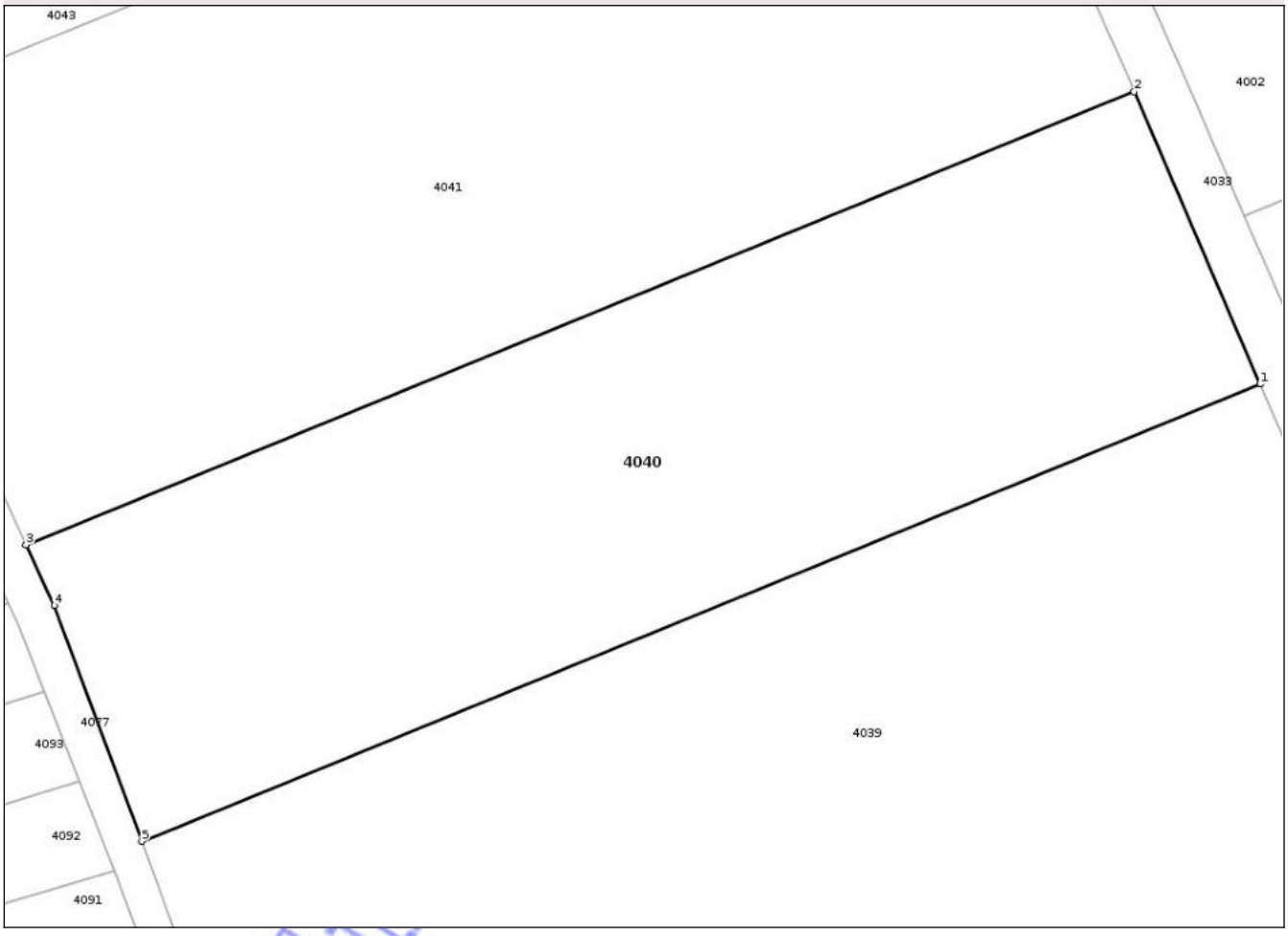

Date referitoare la teren

Crt	Categorie folosință	Intra vilan	Suprafaţa (mp)	Tarla	Parcelă	Nr. topo	Observaţii / Referinţe
1	arabil	NU	1.700	47	218	-	IDENTIC CU T47, P75

Lungime Segmente
1) Valorile lungimilor segmentelor sunt obţinute din proiecţie în plan.

Punct început	X / Y	Punct sfârşit	X / Y	Lungime segment (** (m)
1	498.540,025 303.566,56	2	498.531,609 303.586,045	21.225
2	498.531,609 303.586,045	3	498.457,659 303.555,855	79.875
3	498.457,659 303.555,855	4	498.459,537 303.551,808	4.462
4	498.459,537 303.551,808	5	498.465,382 303.536,087	16.772
5	498.465,382 303.536,087	1	498.540,025 303.566,56	80.623

Document care conține date cu caracter personal, protejat de prevederile Regulamentului (UE) nr. 679/2016 și Legii 190/2018

**** Lungimile segmentelor sunt determinate în planul de proiecţie Stereo 70 şi sunt rotunjite la 1 milimetru.**
***** Distanţa dintre puncte este formată din segmente cumulate ce sunt mai mici decât valoarea 1 milimetru.**

Neutilizabil în circuitul civil

DATE DESPRE IMOBILUL NR. 4041

Oficiul de Cadastru şi Publicitate Imobiliară TELEORMAN
Biroul de Cadastru şi Publicitate Imobiliară Alexandria

A. Partea I. Descrierea imobilului

TEREN Extravilan

Adresa: Jud. Teleorman, T47, P219

Nr. Crt	Nr cadastral Nr. topografic	Suprafaţa* (mp)	Observaţii / Referinţe
A1		2.465	Sector cadastral:7 Teren neimprejmuit;

B. Partea II. Proprietari şi acte

Inscrieri privitoare la dreptul de proprietate şi alte drepturi reale		Referinţe
/		
Act Administrativ nr. 3301614, din 25/11/2002 emis de CJFF TELEORMAN;		
B1	Intabulare, drept de PROPRIETATE, dobandit prin Reconstituire, cota actuala 1/1, cota initiala 1/1	A1
	1) **TURTURICĂ MARIN**, LIPSĂ CNP	

C. Partea III. SARCINI .

Inscrieri privind dezmembramintele dreptului de proprietate, drepturi reale de garanţie şi sarcini	Referinţe
NU SUNT	

Neutilizabil în circuitul civil

Anexa Nr. 1 La Partea I

Teren

Nr cadastral	Suprafaţa (mp)*	Observaţii / Referinţe
	2.465	

* Suprafaţa este determinată in planul de proiecţie Stereo 70.

DETALII LINIARE IMOBIL

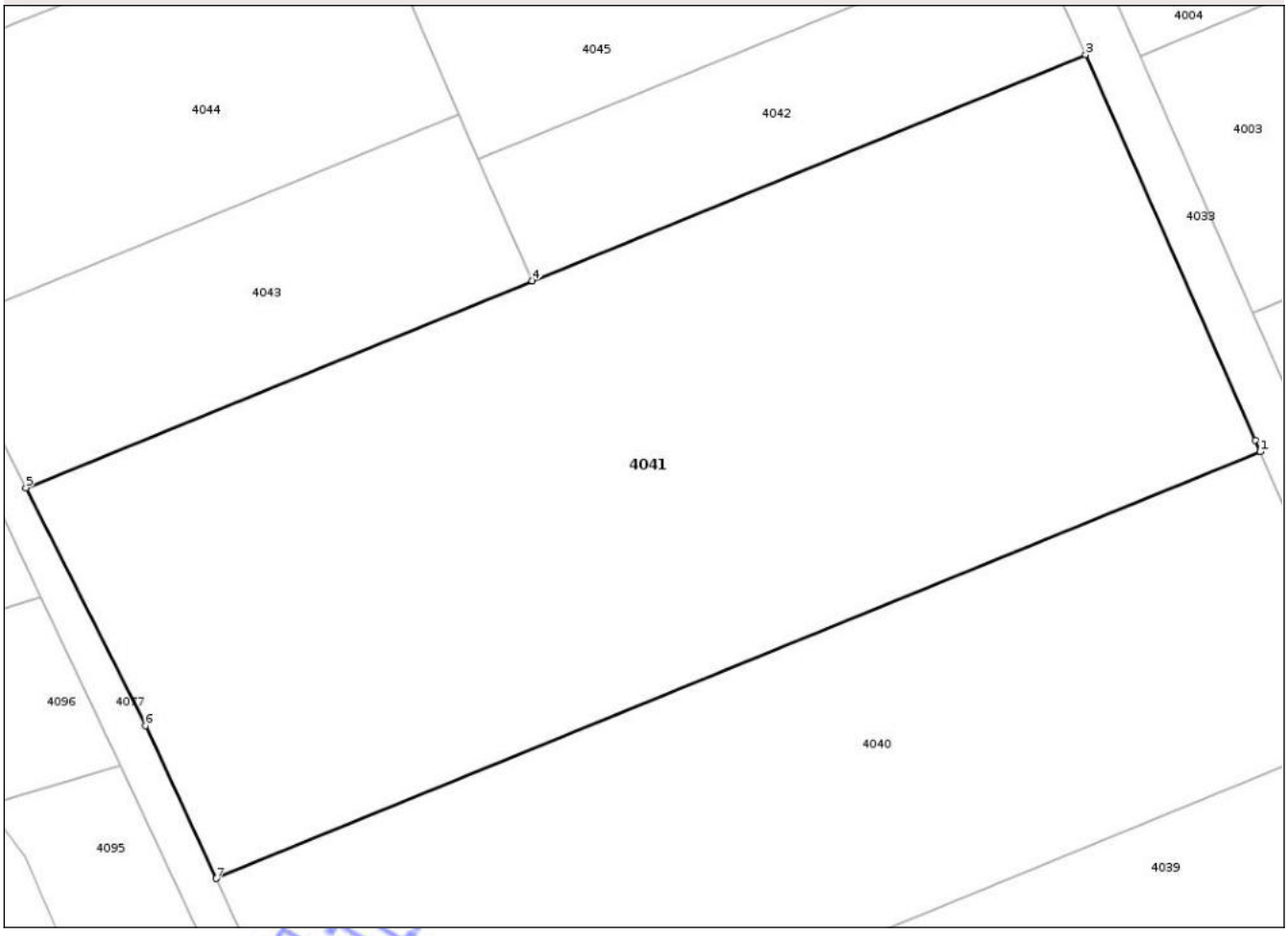

Date referitoare la teren

Crt	Categorie folosință	Intra vilan	Suprafaţa (mp)	Tarla	Parcelă	Nr. topo	Observaţii / Referinţe
1	arabil	NU	2.465	47	219	-	IDENTIC CU T47, P76

Lungime Segmente
1) Valorile lungimilor segmentelor sunt obţinute din proiecţie în plan.

Punct început	X / Y	Punct sfârşit	X / Y	Lungime segment (** (m)
1	498.531,609 303.586,045	2	498.531,257 303.586,859	0.887
2	498.531,257 303.586,859	3	498.519,248 303.614,131	29.799
3	498.519,248 303.614,131	4	498.480,048 303.598,128	42.34
4	498.480,048 303.598,128	5	498.444,197 303.583,492	38.724
5	498.444,197 303.583,492	6	498.452,653 303.566,649	18.847

Document care conține date cu caracter personal, protejat de prevederile Regulamentului (UE) nr. 679/2016 și Legii 190/2018

Punct început	X / Y	Punct sfârşit	X / Y	Lungime segment (** (m)
6	498.452,653 303.566,649	7	498.457,659 303.555,855	11.898
7	498.457,659 303.555,855	1	498.531,609 303.586,045	79.875

**** Lungimile segmentelor sunt determinate în planul de proiecţie Stereo 70 şi sunt rotunjite la 1 milimetru.**
***** Distanţa dintre puncte este formată din segmente cumulate ce sunt mai mici decât valoarea 1 milimetru.**

Neutilizabil în circuitul civil

DATE DESPRE IMOBILUL NR. 4042

Oficiul de Cadastru şi Publicitate Imobiliară TELEORMAN
Biroul de Cadastru şi Publicitate Imobiliară Alexandria

A. Partea I. Descrierea imobilului

TEREN Extravilan

Adresa: Jud. Teleorman, T47, P220

Nr. Crt	Nr cadastral Nr. topografic	Suprafaţa* (mp)	Observaţii / Referinţe
A1		400	Sector cadastral:7 Teren neimprejmuit;

B. Partea II. Proprietari şi acte

Inscrieri privitoare la dreptul de proprietate şi alte drepturi reale		Referinţe
/		
Act Normativ nr. 7- ART.13, din 13/03/1996 emis de PARLAMENTUL ROMANIEI;		
B1	Inscrierea provizorie, drept de PROPRIETATE, dobandit prin Lege, cota actuala 1/1, cota initiala 1/1	A1
	1) **NEIDENTIFICAT NEIDENTIFICAT**	
Act Normativ nr. 7, din 13/03/1996 emis de Parlamentul României (art.13);		
B2	Se notează mențiunea proprietar neidentificat, rezerva comisiei locale de fond funciar.	A1

C. Partea III. SARCINI .

Inscrieri privind dezmembramintele dreptului de proprietate, drepturi reale de garanţie şi sarcini	Referinţe
NU SUNT	

Neutilizabil în circuitul civil

Anexa Nr. 1 La Partea I

Teren

Nr cadastral	Suprafaţa (mp)*	Observaţii / Referinţe
	400	

* Suprafaţa este determinată in planul de proiecţie Stereo 70.

DETALII LINIARE IMOBIL

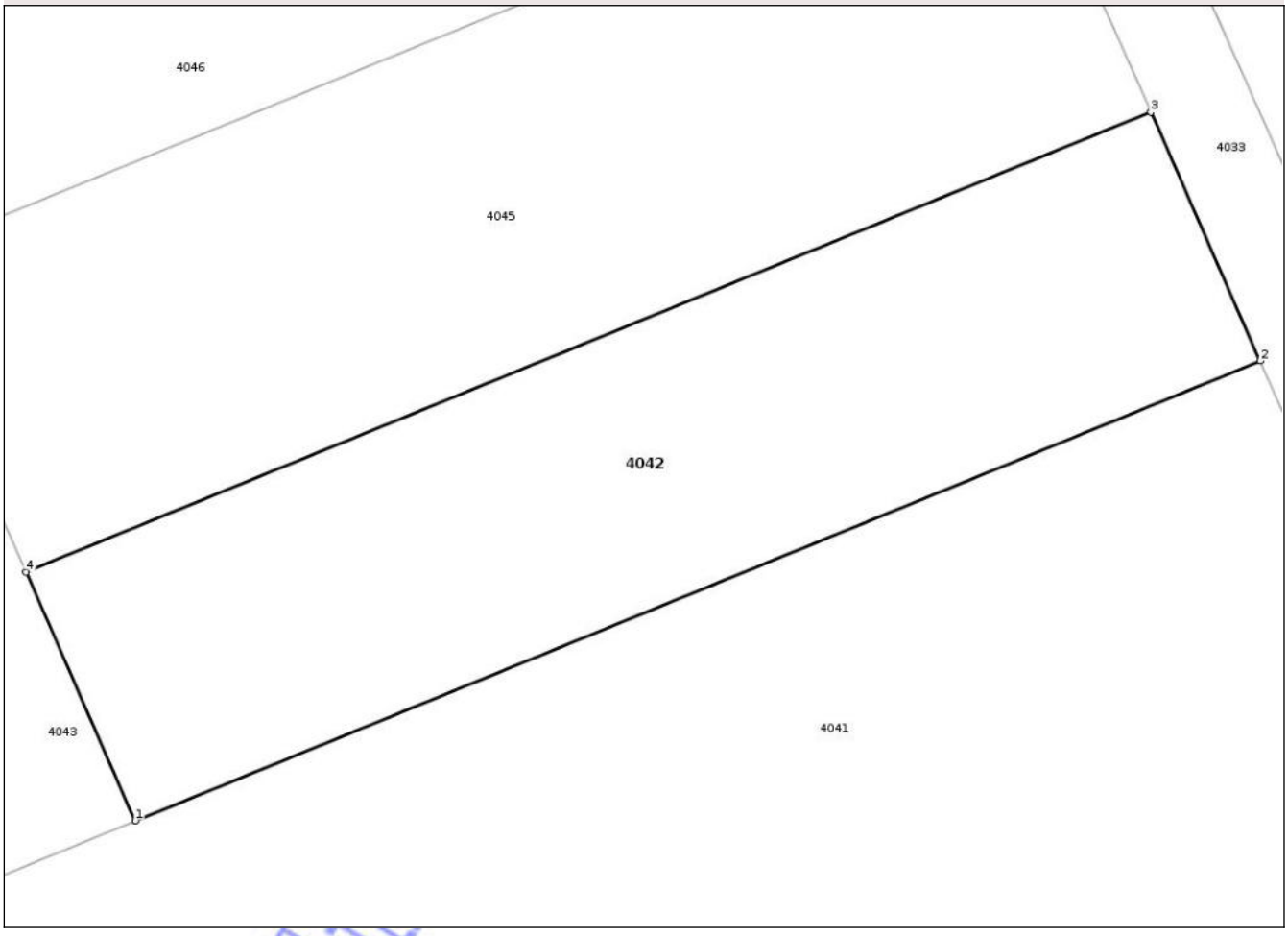

Date referitoare la teren

Crt	Categorie folosință	Intra vilan	Suprafaţa (mp)	Tarla	Parcelă	Nr. topo	Observaţii / Referinţe
1	arabil	NU	400	47	220	-	

Lungime Segmente
1) Valorile lungimilor segmentelor sunt obţinute din proiecţie în plan.

Punct început	X / Y	Punct sfârşit	X / Y	Lungime segment (** (m)
1	498.480,048 303.598,128	2	498.519,248 303.614,131	42.34
2	498.519,248 303.614,131	3	498.515,439 303.622,78	9.451
3	498.515,439 303.622,78	4	498.476,24 303.606,777	42.34
4	498.476,24 303.606,777	1	498.480,048 303.598,128	9.451

**** Lungimile segmentelor sunt determinate în planul de proiecţie Stereo 70 şi sunt rotunjite la 1 milimetru.**

Document care conține date cu caracter personal, protejat de prevederile Regulamentului (UE) nr. 679/2016 și Legii 190/2018

***** Distanţa dintre puncte este formată din segmente cumulate ce sunt mai mici decât valoarea 1 milimetru.**

Neutilizabil în circuitul civil

DATE DESPRE IMOBILUL NR. 4043

Oficiul de Cadastru şi Publicitate Imobiliară TELEORMAN
Biroul de Cadastru şi Publicitate Imobiliară Alexandria

A. Partea I. Descrierea imobilului

TEREN Extravilan

Adresa: Jud. Teleorman, T47, P221

Nr. Crt	Nr cadastral Nr. topografic	Suprafaţa* (mp)	Observaţii / Referinţe
A1		500	Sector cadastral:7 Teren neimprejmuit;

B. Partea II. Proprietari şi acte

Inscrieri privitoare la dreptul de proprietate şi alte drepturi reale		Referinţe
/		
Act Normativ nr. 7- ART.13, din 13/03/1996 emis de PARLAMENTUL ROMANIEI;		
B1	Inscrierea provizorie, drept de PROPRIETATE, dobandit prin Lege, cota actuala 1/1, cota initiala 1/1	A1
	1) **NEIDENTIFICAT NEIDENTIFICAT**	
Act Normativ nr. 7, din 13/03/1996 emis de Parlamentul României (art.13);		
B2	Se notează mențiunea proprietar neidentificat, rezerva comisiei locale de fond funciar.	A1

C. Partea III. SARCINI .

Inscrieri privind dezmembramintele dreptului de proprietate, drepturi reale de garanţie şi sarcini	Referinţe
NU SUNT	

Neutilizabil în circuitul civil

Anexa Nr. 1 La Partea I

Teren

Nr cadastral	Suprafaţa (mp)*	Observaţii / Referinţe
	500	

* Suprafaţa este determinată in planul de proiecţie Stereo 70.

DETALII LINIARE IMOBIL

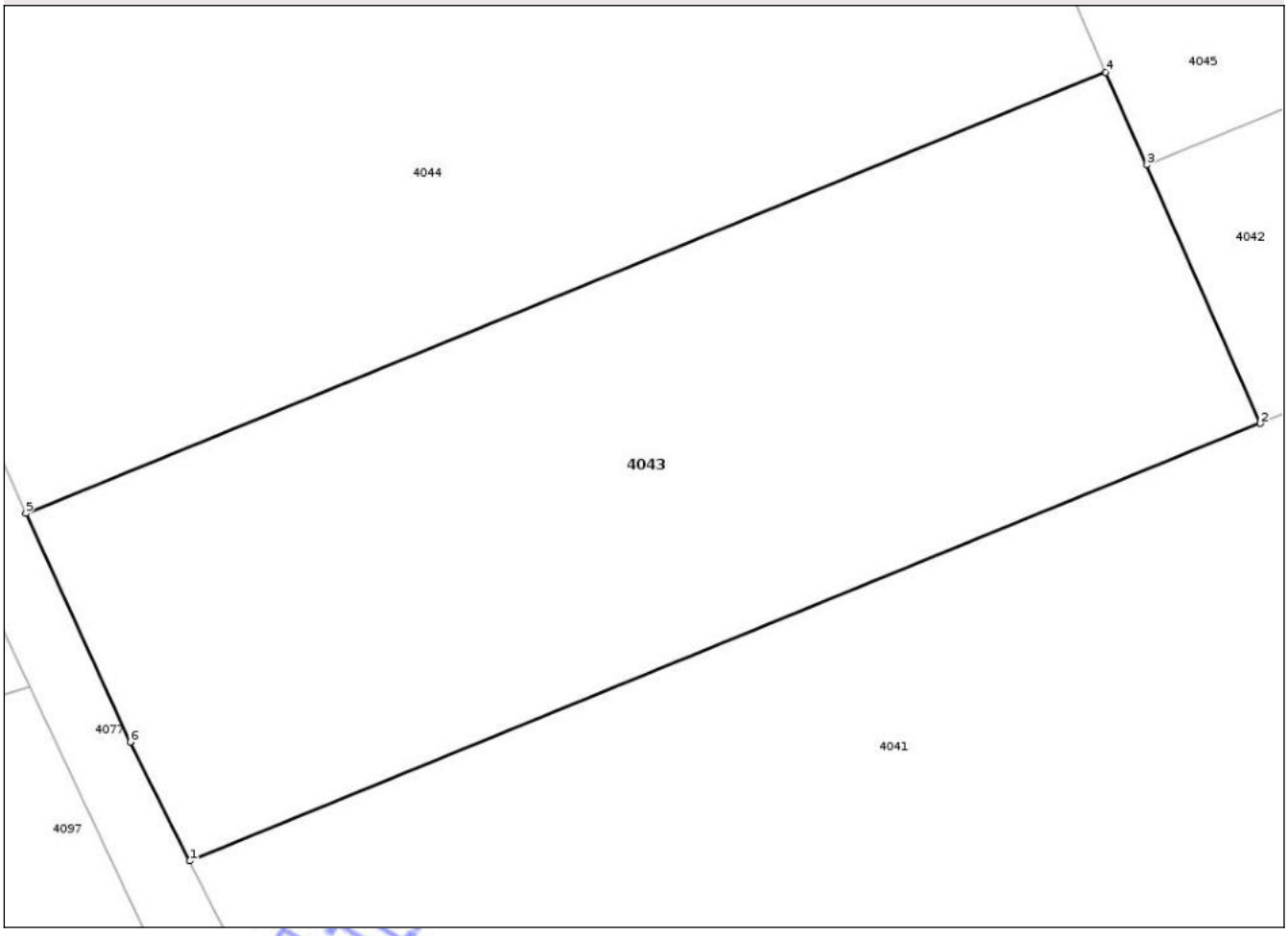

Date referitoare la teren

Crt	Categorie folosință	Intra vilan	Suprafaţa (mp)	Tarla	Parcelă	Nr. topo	Observaţii / Referinţe
1	arabil	NU	500	47	221	-	

Lungime Segmente
1) Valorile lungimilor segmentelor sunt obţinute din proiecţie în plan.

Punct început	X / Y	Punct sfârşit	X / Y	Lungime segment (** (m)
1	498.444,197 303.583,492	2	498.480,048 303.598,128	38.724
2	498.480,048 303.598,128	3	498.476,24 303.606,777	9.451
3	498.476,24 303.606,777	4	498.474,873 303.609,881	3.392
4	498.474,873 303.609,881	5	498.438,706 303.595,116	39.065
5	498.438,706 303.595,116	6	498.442,198 303.587,473	8.403

Document care conține date cu caracter personal, protejat de prevederile Regulamentului (UE) nr. 679/2016 și Legii 190/2018

Punct început	X / Y	Punct sfârşit	X / Y	Lungime segment (** (m)
6	498.442,198 303.587,473	1	498.444,197 303.583,492	4.455

** Lungimile segmentelor sunt determinate în planul de proiecţie Stereo 70 şi sunt rotunjite la 1 milimetru.
*** Distanţa dintre puncte este formată din segmente cumulate ce sunt mai mici decât valoarea 1 milimetru.

Neutilizabil în circuitul civil

DATE DESPRE IMOBILUL NR. 4044

Oficiul de Cadastru şi Publicitate Imobiliară TELEORMAN
Biroul de Cadastru şi Publicitate Imobiliară Alexandria

A. Partea I. Descrierea imobilului

TEREN Extravilan

Adresa: Jud. Teleorman, T47, P222

Nr. Crt	Nr cadastral Nr. topografic	Suprafaţa* (mp)	Observaţii / Referinţe
A1		700	Sector cadastral:7 Teren neimprejmuit;

B. Partea II. Proprietari şi acte

Inscrieri privitoare la dreptul de proprietate şi alte drepturi reale		Referinţe
/		
Act Administrativ nr. 3300652, din 07/03/2000 emis de CJFF TELEORMAN;		
B1	Intabulare, drept de PROPRIETATE, dobandit prin Reconstituire, cota actuala 1/1, cota initiala 1/1	A1
	1) **GHERGHE CONSTANTINA**, LIPSĂ CNP	

C. Partea III. SARCINI .

Inscrieri privind dezmembramintele dreptului de proprietate, drepturi reale de garanţie şi sarcini	Referinţe
NU SUNT	

Neutilizabil în circuitul civil

Anexa Nr. 1 La Partea I

Teren

Nr cadastral	Suprafaţa (mp)*	Observaţii / Referinţe
	700	

* Suprafaţa este determinată in planul de proiecţie Stereo 70.

DETALII LINIARE IMOBIL

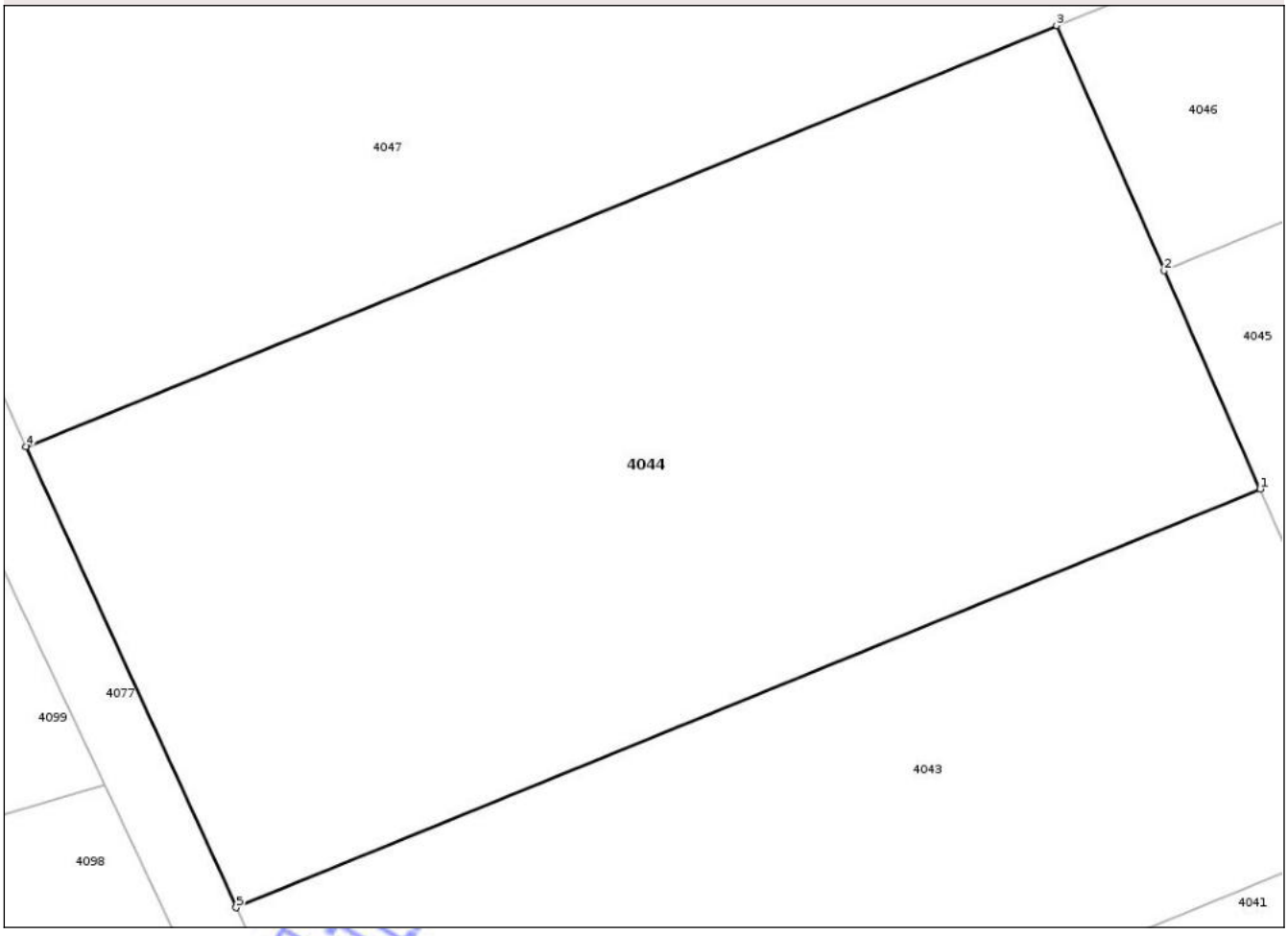

Date referitoare la teren

Crt	Categorie folosință	Intra vilan	Suprafaţa (mp)	Tarla	Parcelă	Nr. topo	Observaţii / Referinţe
1	arabil	NU	700	47	222	-	IDENTIC CU T47, P79

Lungime Segmente
1) Valorile lungimilor segmentelor sunt obţinute din proiecţie în plan.

Punct început	X / Y	Punct sfârşit	X / Y	Lungime segment (** (m)
1	498.474,873 303.609,881	2	498.471,479 303.617,589	8.422
2	498.471,479 303.617,589	3	498.467,672 303.626,235	9.448
3	498.467,672 303.626,235	4	498.431,277 303.611,377	39.31
4	498.431,277 303.611,377	5	498.438,706 303.595,116	17.878
5	498.438,706 303.595,116	1	498.474,873 303.609,881	39.065

Document care conține date cu caracter personal, protejat de prevederile Regulamentului (UE) nr. 679/2016 și Legii 190/2018

**** Lungimile segmentelor sunt determinate în planul de proiecţie Stereo 70 şi sunt rotunjite la 1 milimetru.**
***** Distanţa dintre puncte este formată din segmente cumulate ce sunt mai mici decât valoarea 1 milimetru.**

Neutilizabil în circuitul civil

DATE DESPRE IMOBILUL NR. 4045

Oficiul de Cadastru şi Publicitate Imobiliară TELEORMAN
Biroul de Cadastru şi Publicitate Imobiliară Alexandria

A. Partea I. Descrierea imobilului

TEREN Extravilan

Adresa: Jud. Teleorman, T47, P223

Nr. Crt	Nr cadastral Nr. topografic	Suprafaţa* (mp)	Observaţii / Referinţe
A1		500	Sector cadastral:7 Teren neimprejmuit;

B. Partea II. Proprietari şi acte

Inscrieri privitoare la dreptul de proprietate şi alte drepturi reale		Referinţe
/		
Act Administrativ nr. 3301100, din 10/05/2002 emis de CJFF TELEORMAN;		
B1	Intabulare, drept de PROPRIETATE, dobandit prin Reconstituire, cota actuala 1/1, cota initiala 1/1	A1
	1) **NICULA EMIL**, LIPSĂ CNP	

C. Partea III. SARCINI .

Inscrieri privind dezmembramintele dreptului de proprietate, drepturi reale de garanţie şi sarcini	Referinţe
NU SUNT	

Neutilizabil în circuitul civil

Anexa Nr. 1 La Partea I

Teren

Nr cadastral	Suprafaţa (mp)*	Observaţii / Referinţe
	500	

* Suprafaţa este determinată in planul de proiecţie Stereo 70.

DETALII LINIARE IMOBIL

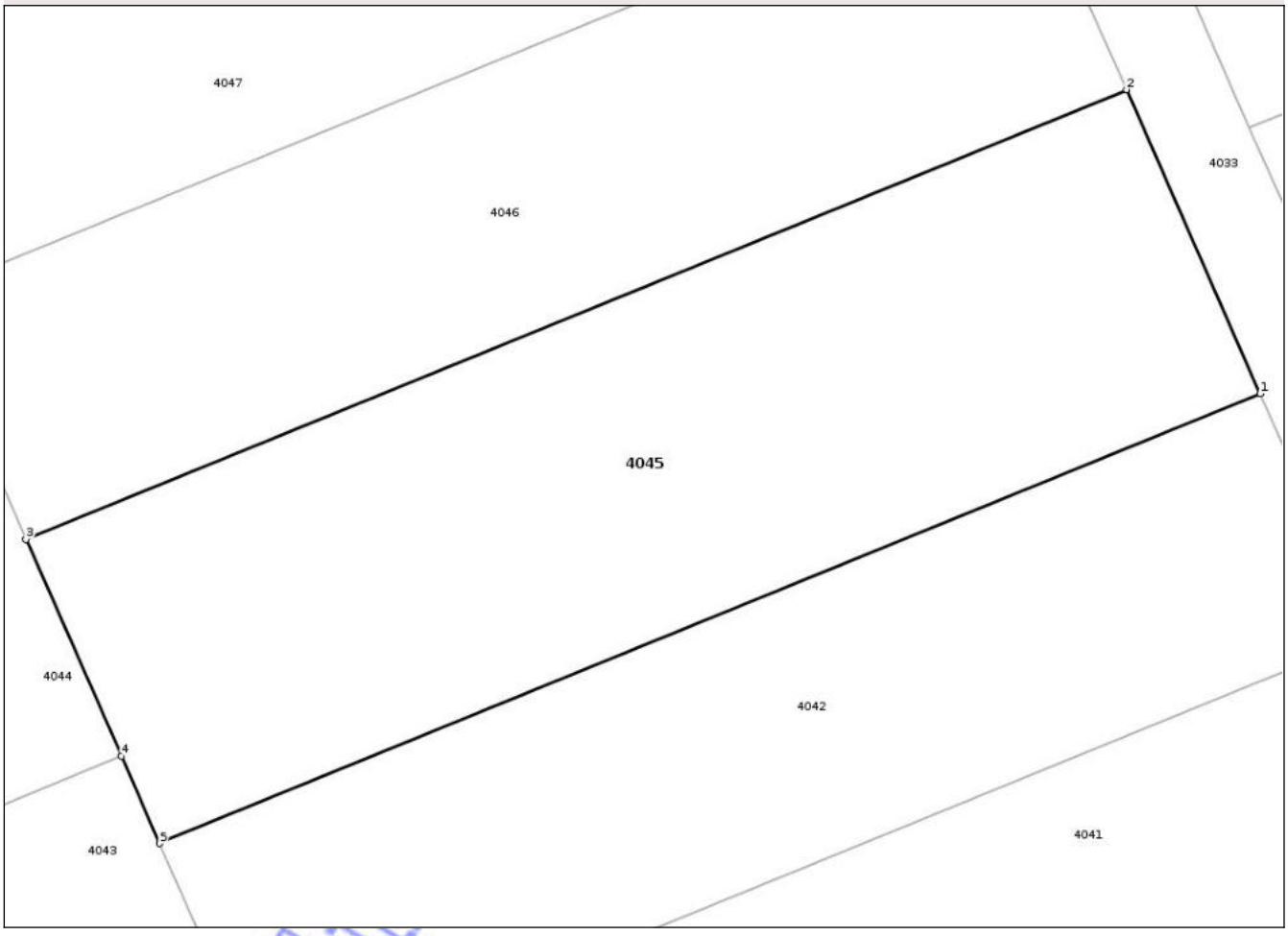

Date referitoare la teren

Crt	Categorie folosință	Intra vilan	Suprafaţa (mp)	Tarla	Parcelă	Nr. topo	Observaţii / Referinţe
1	arabil	NU	500	47	223	-	IDENTIC CU T47, P80

Lungime Segmente
1) Valorile lungimilor segmentelor sunt obţinute din proiecţie în plan.

Punct început	X / Y	Punct sfârşit	X / Y	Lungime segment (** (m)
1	498.515,439 303.622,78	2	498.510,679 303.633,592	11.813
2	498.510,679 303.633,592	3	498.471,479 303.617,589	42.34
3	498.471,479 303.617,589	4	498.474,873 303.609,881	8.422
4	498.474,873 303.609,881	5	498.476,24 303.606,777	3.392
5	498.476,24 303.606,777	1	498.515,439 303.622,78	42.34

Document care conține date cu caracter personal, protejat de prevederile Regulamentului (UE) nr. 679/2016 și Legii 190/2018

**** Lungimile segmentelor sunt determinate în planul de proiecţie Stereo 70 şi sunt rotunjite la 1 milimetru.**
***** Distanţa dintre puncte este formată din segmente cumulate ce sunt mai mici decât valoarea 1 milimetru.**

Neutilizabil în circuitul civil

DATE DESPRE IMOBILUL NR. 4046

Oficiul de Cadastru şi Publicitate Imobiliară TELEORMAN
Biroul de Cadastru şi Publicitate Imobiliară Alexandria

A. Partea I. Descrierea imobilului

TEREN Extravilan

Adresa: Jud. Teleorman, T47, P224

Nr. Crt	Nr cadastral Nr. topografic	Suprafaţa* (mp)	Observaţii / Referinţe
A1		400	Sector cadastral:7 Teren neimprejmuit;

B. Partea II. Proprietari şi acte

Inscrieri privitoare la dreptul de proprietate şi alte drepturi reale		Referinţe
/		
Act Administrativ nr. 3300652, din 07/03/2000 emis de CJFF TELEORMAN;		
B1	Intabulare, drept de PROPRIETATE, dobandit prin Reconstituire, cota actuala 1/1, cota initiala 1/1	A1
	1) **GHERGHE CONSTANTINA**, LIPSĂ CNP	

C. Partea III. SARCINI .

Inscrieri privind dezmembramintele dreptului de proprietate, drepturi reale de garanţie şi sarcini	Referinţe
NU SUNT	

Neutilizabil în circuitul civil

Anexa Nr. 1 La Partea I

Teren

Nr cadastral	Suprafaţa (mp)*	Observaţii / Referinţe
	400	

* Suprafaţa este determinată in planul de proiecţie Stereo 70.

DETALII LINIARE IMOBIL

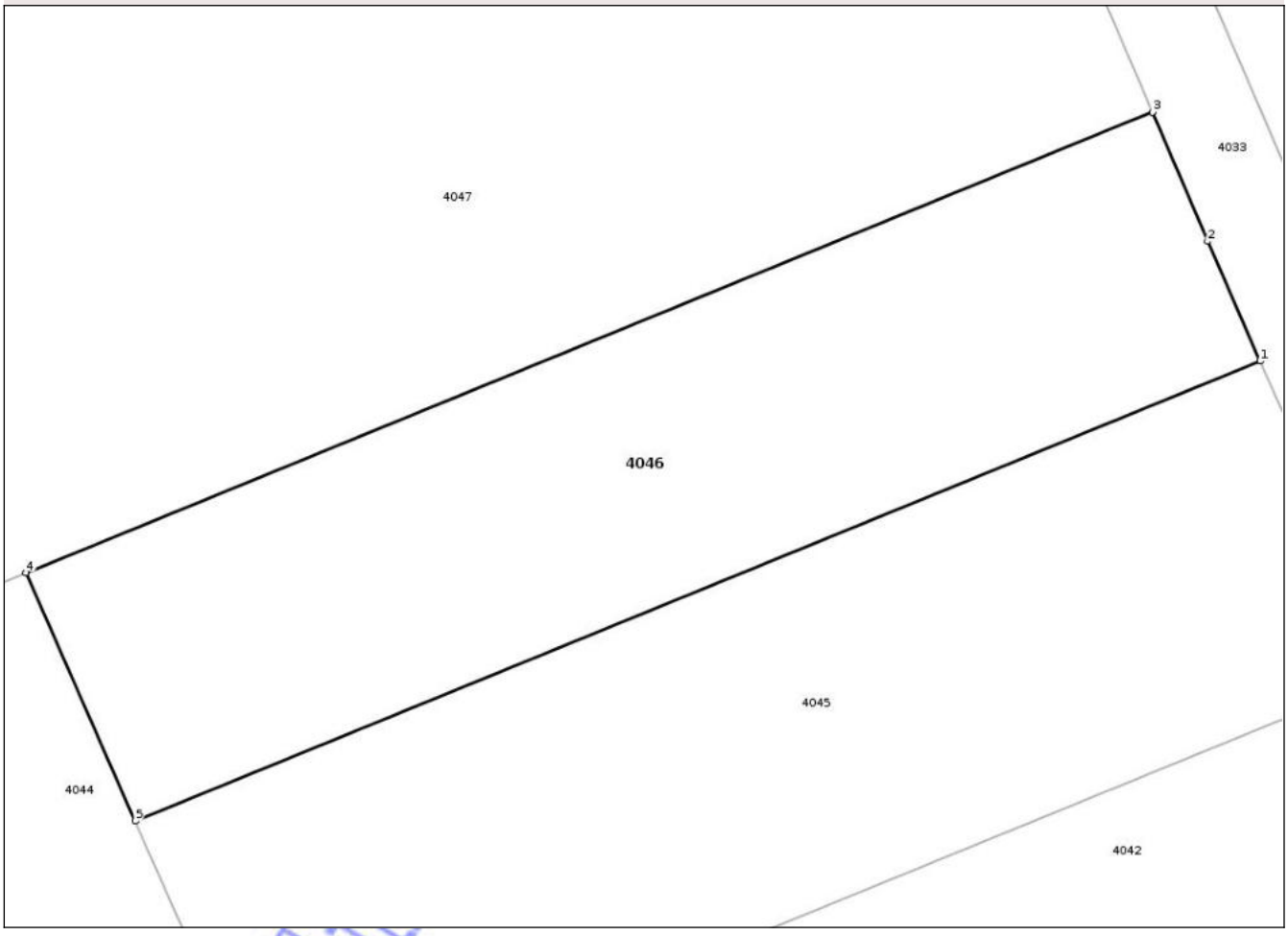

Date referitoare la teren

Crt	Categorie folosință	Intra vilan	Suprafaţa (mp)	Tarla	Parcelă	Nr. topo	Observaţii / Referinţe
1	arabil	NU	400	47	224	-	IDENTIC CU T47, P81

Lungime Segmente
1) Valorile lungimilor segmentelor sunt obţinute din proiecţie în plan.

Punct început	X / Y	Punct sfârşit	X / Y	Lungime segment (** (m)
1	498.510,679 303.633,592	2	498.508,842 303.637,761	4.556
2	498.508,842 303.637,761	3	498.506,922 303.642,259	4.89
3	498.506,922 303.642,259	4	498.467,672 303.626,235	42.395
4	498.467,672 303.626,235	5	498.471,479 303.617,589	9.448
5	498.471,479 303.617,589	1	498.510,679 303.633,592	42.34

Document care conține date cu caracter personal, protejat de prevederile Regulamentului (UE) nr. 679/2016 și Legii 190/2018

**** Lungimile segmentelor sunt determinate în planul de proiecţie Stereo 70 şi sunt rotunjite la 1 milimetru.**
***** Distanţa dintre puncte este formată din segmente cumulate ce sunt mai mici decât valoarea 1 milimetru.**

Neutilizabil în circuitul civil

DATE DESPRE IMOBILUL NR. 4047

Oficiul de Cadastru şi Publicitate Imobiliară TELEORMAN
Biroul de Cadastru şi Publicitate Imobiliară Alexandria

A. Partea I. Descrierea imobilului

TEREN Extravilan

Adresa: Jud. Teleorman, T47, P225

Nr. Crt	Nr cadastral Nr. topografic	Suprafaţa* (mp)	Observaţii / Referinţe
A1		1.600	Sector cadastral:7 Teren neimprejmuit;

B. Partea II. Proprietari şi acte

Inscrieri privitoare la dreptul de proprietate şi alte drepturi reale		Referinţe
/		
Act Administrativ nr. 3301303, din 06/09/2002 emis de CJFF TELEORMAN;		
B1	Intabulare, drept de PROPRIETATE, dobandit prin Reconstituire, cota actuala 1/1, cota initiala 1/1	A1
	1) **BĂCEANU ANDREICA**, LIPSĂ CNP	

C. Partea III. SARCINI .

Inscrieri privind dezmembramintele dreptului de proprietate, drepturi reale de garanţie şi sarcini	Referinţe
NU SUNT	

Neutilizabil în circuitul civil

Anexa Nr. 1 La Partea I

Teren

Nr cadastral	Suprafaţa (mp)*	Observaţii / Referinţe
	1.600	

* Suprafaţa este determinată in planul de proiecţie Stereo 70.

DETALII LINIARE IMOBIL

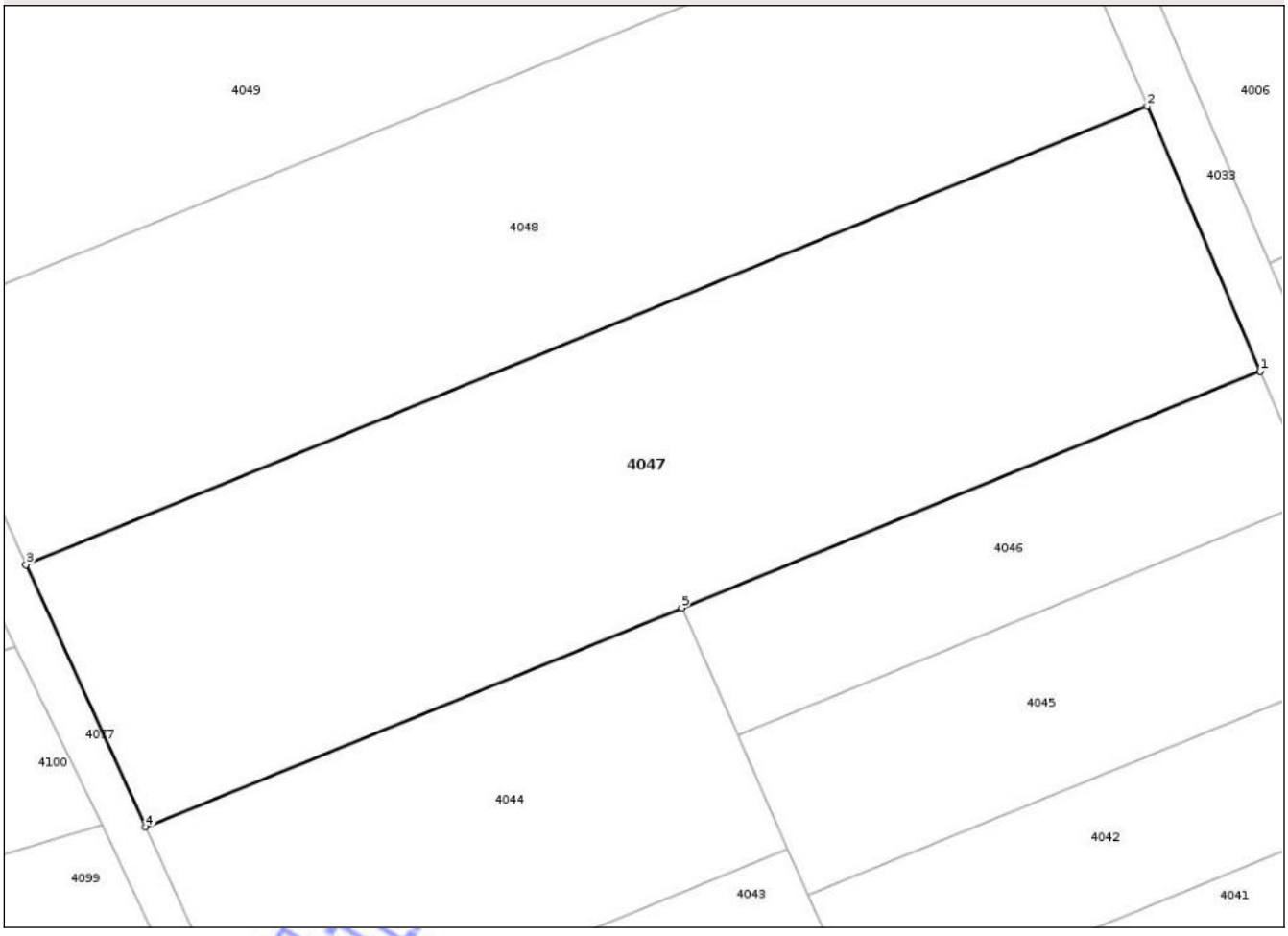

Date referitoare la teren

Crt	Categorie folosință	Intra vilan	Suprafaţa (mp)	Tarla	Parcelă	Nr. topo	Observaţii / Referinţe
1	arabil	NU	1.600	47	225	-	IDENTIC CU T47, P82

Lungime Segmente
1) Valorile lungimilor segmentelor sunt obţinute din proiecţie în plan.

Punct început	X / Y	Punct sfârşit	X / Y	Lungime segment (** (m)
1	498.506,922 303.642,259	2	498.499,253 303.660,217	19.527
2	498.499,253 303.660,217	3	498.423,157 303.629,151	82.192
3	498.423,157 303.629,151	4	498.431,277 303.611,377	19.541
4	498.431,277 303.611,377	5	498.467,672 303.626,235	39.31
5	498.467,672 303.626,235	1	498.506,922 303.642,259	42.395

Document care conține date cu caracter personal, protejat de prevederile Regulamentului (UE) nr. 679/2016 și Legii 190/2018

**** Lungimile segmentelor sunt determinate în planul de proiecţie Stereo 70 şi sunt rotunjite la 1 milimetru.**
***** Distanţa dintre puncte este formată din segmente cumulate ce sunt mai mici decât valoarea 1 milimetru.**

Neutilizabil în circuitul civil

DATE DESPRE IMOBILUL NR. 4048

Oficiul de Cadastru şi Publicitate Imobiliară TELEORMAN
Biroul de Cadastru şi Publicitate Imobiliară Alexandria

A. Partea I. Descrierea imobilului

TEREN Extravilan

Adresa: Jud. Teleorman, T47, P226

Nr. Crt	Nr cadastral Nr. topografic	Suprafaţa* (mp)	Observaţii / Referinţe
A1		1.500	Sector cadastral:7 Teren neimprejmuit;

B. Partea II. Proprietari şi acte

Inscrieri privitoare la dreptul de proprietate şi alte drepturi reale		Referinţe
/		
Act Administrativ nr. 3301607, din 14/11/2002 emis de CJFF TELEORMAN;		
B1	Intabulare, drept de PROPRIETATE, dobandit prin Reconstituire, cota actuala 1/1, cota initiala 1/1	A1
	1) **NEACŞU DUMITRA**, LIPSĂ CNP	

C. Partea III. SARCINI .

Inscrieri privind dezmembramintele dreptului de proprietate, drepturi reale de garanţie şi sarcini	Referinţe
NU SUNT	

Neutilizabil în circuitul civil

Anexa Nr. 1 La Partea I

Teren

Nr cadastral	Suprafaţa (mp)*	Observaţii / Referinţe
	1.500	

* Suprafaţa este determinată in planul de proiecţie Stereo 70.

DETALII LINIARE IMOBIL

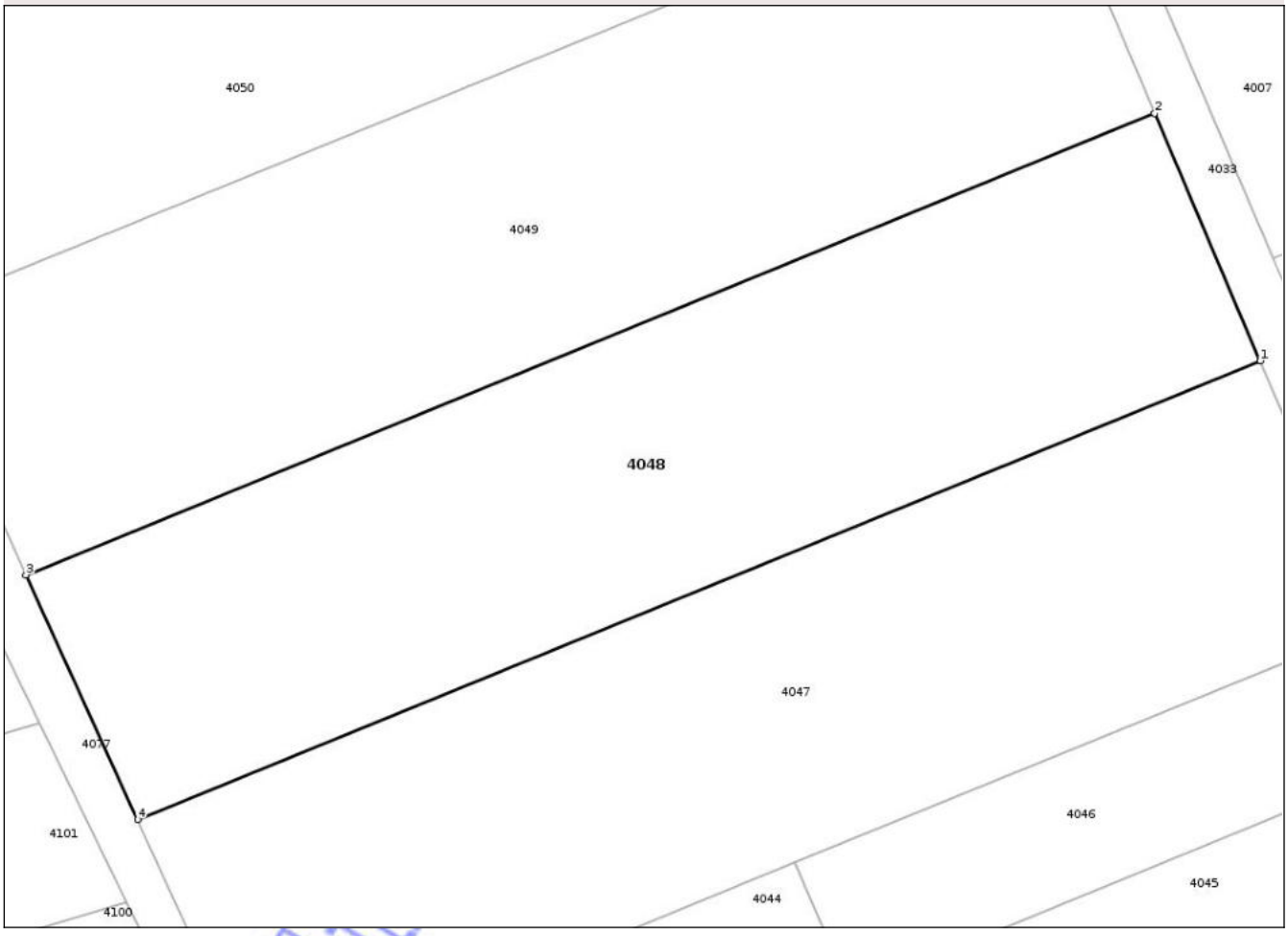

Date referitoare la teren

Crt	Categorie folosință	Intra vilan	Suprafaţa (mp)	Tarla	Parcelă	Nr. topo	Observaţii / Referinţe
1	arabil	NU	1.500	47	226	-	IDENTIC CU T47, P83

Lungime Segmente
1) Valorile lungimilor segmentelor sunt obţinute din proiecţie în plan.

Punct început	X / Y	Punct sfârşit	X / Y	Lungime segment (** (m)
1	498.499,253 303.660,217	2	498.492,104 303.676,956	18.202
2	498.492,104 303.676,956	3	498.415,589 303.645,719	82.646
3	498.415,589 303.645,719	4	498.423,157 303.629,151	18.215
4	498.423,157 303.629,151	1	498.499,253 303.660,217	82.192

**** Lungimile segmentelor sunt determinate în planul de proiecţie Stereo 70 şi sunt rotunjite la 1 milimetru.**

Document care conține date cu caracter personal, protejat de prevederile Regulamentului (UE) nr. 679/2016 și Legii 190/2018

***** Distanţa dintre puncte este formată din segmente cumulate ce sunt mai mici decât valoarea 1 milimetru.**

Neutilizabil în circuitul civil

DATE DESPRE IMOBILUL NR. 4049

Oficiul de Cadastru şi Publicitate Imobiliară TELEORMAN
Biroul de Cadastru şi Publicitate Imobiliară Alexandria

A. Partea I. Descrierea imobilului

TEREN Extravilan

Adresa: Jud. Teleorman, T47, P227

Nr. Crt	Nr cadastral Nr. topografic	Suprafaţa* (mp)	Observaţii / Referinţe
A1		1.600	Sector cadastral:7 Teren neimprejmuit;

B. Partea II. Proprietari şi acte

Inscrieri privitoare la dreptul de proprietate şi alte drepturi reale		Referinţe
/		
Act Administrativ nr. 3301117, din 10/05/2002 emis de CJFF TELEORMAN;		
B1	Intabulare, drept de PROPRIETATE, dobandit prin Reconstituire, cota actuala 1/1, cota initiala 1/1	A1
	1) **IVAN DUMITRU**, LIPSĂ CNP	

C. Partea III. SARCINI .

Inscrieri privind dezmembramintele dreptului de proprietate, drepturi reale de garanţie şi sarcini	Referinţe
NU SUNT	

Neutilizabil în circuitul civil

Anexa Nr. 1 La Partea I

Teren

Nr cadastral	Suprafaţa (mp)*	Observaţii / Referinţe
	1.600	

* Suprafaţa este determinată in planul de proiecţie Stereo 70.

DETALII LINIARE IMOBIL

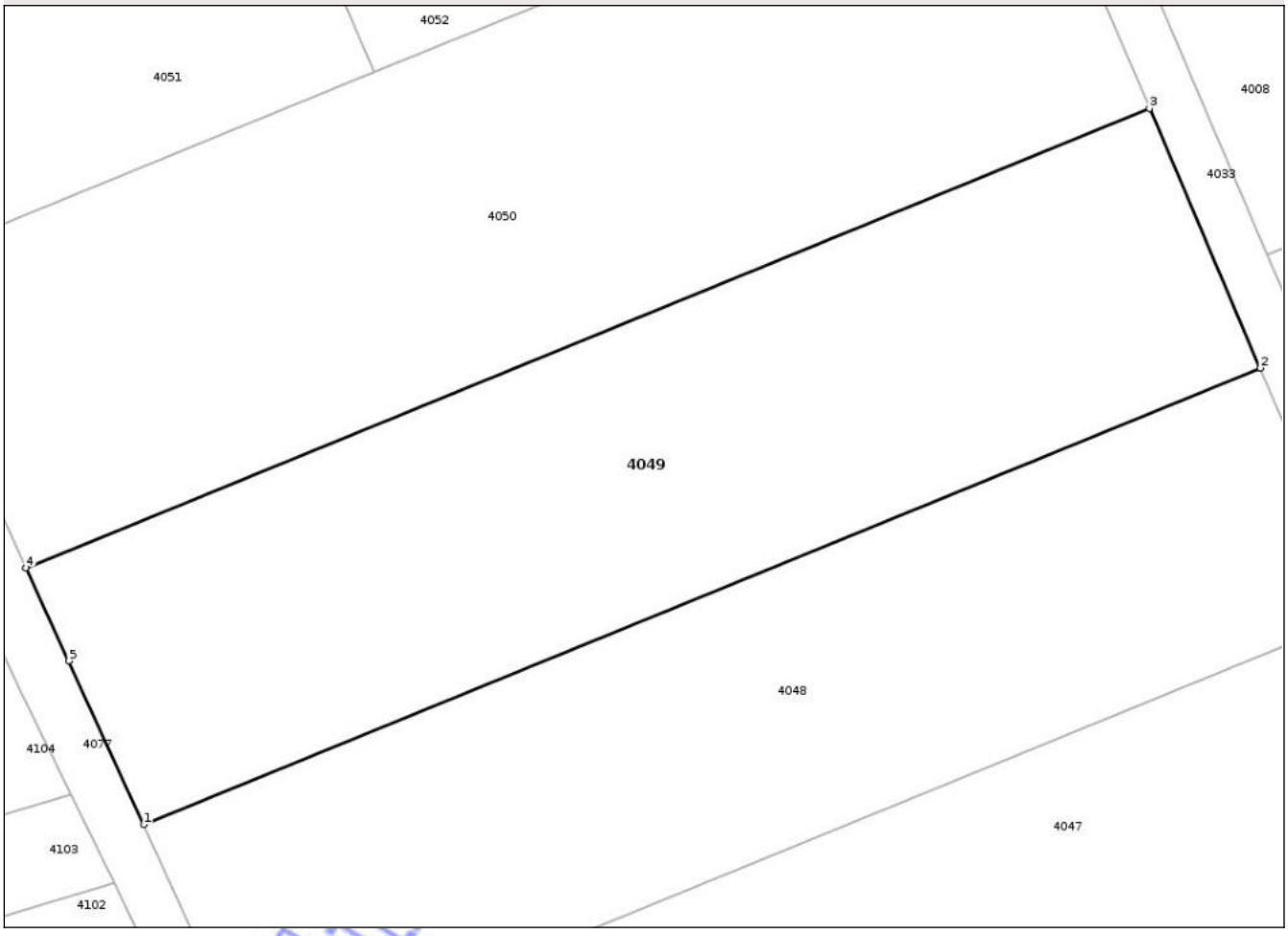

Date referitoare la teren

Crt	Categorie folosință	Intra vilan	Suprafaţa (mp)	Tarla	Parcelă	Nr. topo	Observaţii / Referinţe
1	arabil	NU	1.600	47	227	-	IDENTIC CU T47, P84

Lungime Segmente
1) Valorile lungimilor segmentelor sunt obţinute din proiecţie în plan.

Punct început	X / Y	Punct sfârşit	X / Y	Lungime segment (** (m)
1	498.415,589 303.645,719	2	498.492,104 303.676,956	82.646
2	498.492,104 303.676,956	3	498.484,523 303.694,709	19.304
3	498.484,523 303.694,709	4	498.407,531 303.663,278	83.161
4	498.407,531 303.663,278	5	498.410,472 303.656,919	7.007
5	498.410,472 303.656,919	1	498.415,589 303.645,719	12.313

Document care conține date cu caracter personal, protejat de prevederile Regulamentului (UE) nr. 679/2016 și Legii 190/2018

**** Lungimile segmentelor sunt determinate în planul de proiecţie Stereo 70 şi sunt rotunjite la 1 milimetru.**
***** Distanţa dintre puncte este formată din segmente cumulate ce sunt mai mici decât valoarea 1 milimetru.**

Neutilizabil în circuitul civil

DATE DESPRE IMOBILUL NR. 4050

Oficiul de Cadastru şi Publicitate Imobiliară TELEORMAN
Biroul de Cadastru şi Publicitate Imobiliară Alexandria

A. Partea I. Descrierea imobilului

TEREN Extravilan

Adresa: Jud. Teleorman, T47, P228

Nr. Crt	Nr cadastral Nr. topografic	Suprafaţa* (mp)	Observaţii / Referinţe
A1		1.870	Sector cadastral:7 Teren neimprejmuit;

B. Partea II. Proprietari şi acte

Inscrieri privitoare la dreptul de proprietate şi alte drepturi reale		Referinţe
/		
Act Administrativ nr. 3301193, din 27/06/2002 emis de CJFF TELEORMAN;		
B1	Intabulare, drept de PROPRIETATE, dobandit prin Reconstituire, cota actuala 1/1, cota initiala 1/1	A1
	1) **MARIN GHEORGHE**, LIPSĂ CNP 2) **COMȘA OLIMPIA**, LIPSĂ CNP	

C. Partea III. SARCINI .

Inscrieri privind dezmembramintele dreptului de proprietate, drepturi reale de garanţie şi sarcini	Referinţe
NU SUNT	

Neutilizabil în circuitul civil

Anexa Nr. 1 La Partea I

Teren

Nr cadastral	Suprafaţa (mp)*	Observaţii / Referinţe
	1.870	

* Suprafaţa este determinată in planul de proiecţie Stereo 70.

DETALII LINIARE IMOBIL

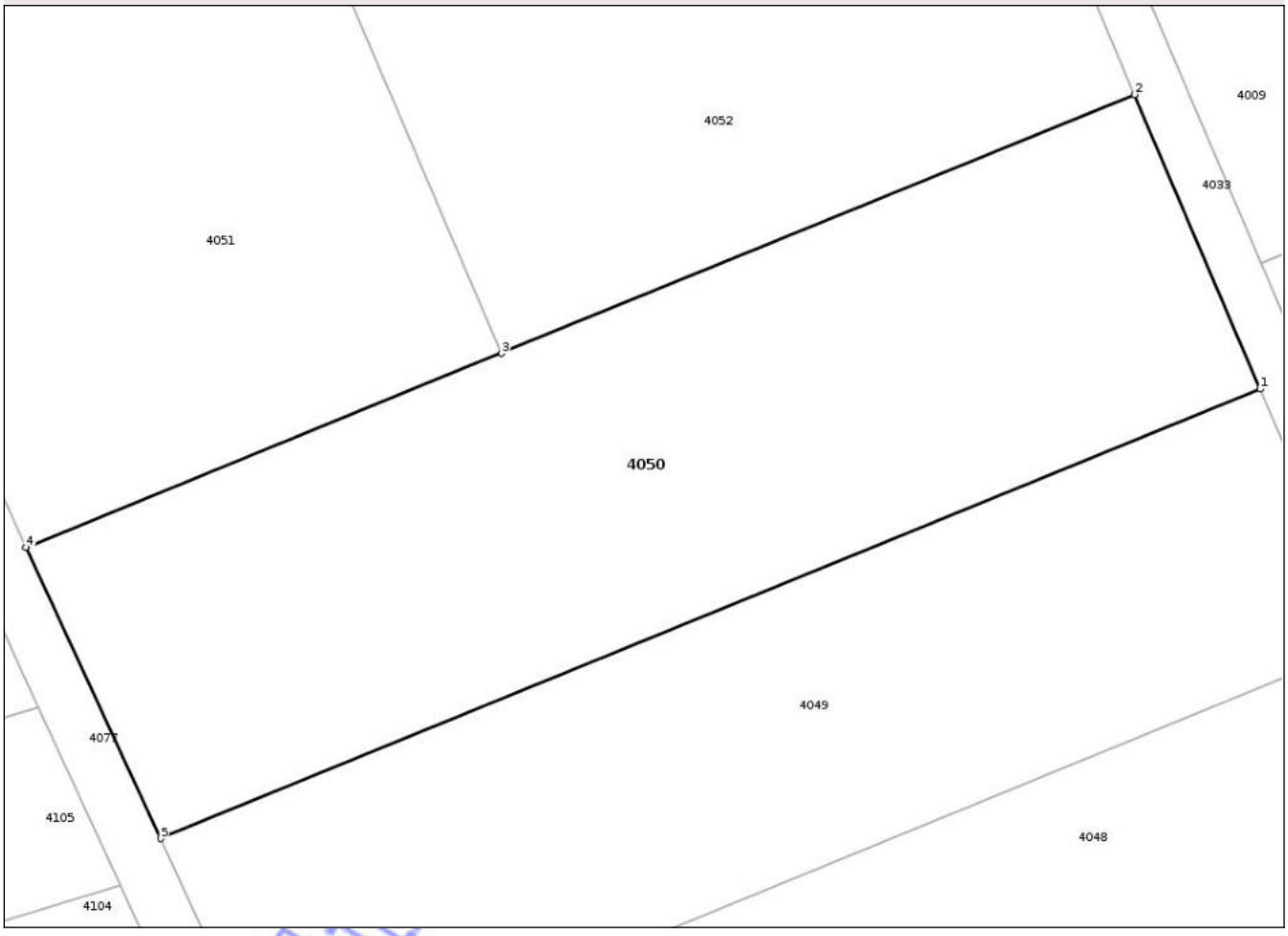

Date referitoare la teren

Crt	Categorie folosință	Intra vilan	Suprafaţa (mp)	Tarla	Parcelă	Nr. topo	Observaţii / Referinţe
1	arabil	NU	1.870	47	228	-	IDENTIC CU T47, P85

Lungime Segmente
1) Valorile lungimilor segmentelor sunt obţinute din proiecţie în plan.

Punct început	X / Y	Punct sfârşit	X / Y	Lungime segment (** (m)
1	498.484,523 303.694,709	2	498.475,726 303.715,31	22.4
2	498.475,726 303.715,31	3	498.431,401 303.697,215	47.876
3	498.431,401 303.697,215	4	498.398,119 303.683,628	35.949
4	498.398,119 303.683,628	5	498.407,531 303.663,278	22.421
5	498.407,531 303.663,278	1	498.484,523 303.694,709	83.161

Document care conține date cu caracter personal, protejat de prevederile Regulamentului (UE) nr. 679/2016 și Legii 190/2018

**** Lungimile segmentelor sunt determinate în planul de proiecţie Stereo 70 şi sunt rotunjite la 1 milimetru.**
***** Distanţa dintre puncte este formată din segmente cumulate ce sunt mai mici decât valoarea 1 milimetru.**

Neutilizabil în circuitul civil

DATE DESPRE IMOBILUL NR. 4051

Oficiul de Cadastru şi Publicitate Imobiliară TELEORMAN
Biroul de Cadastru şi Publicitate Imobiliară Alexandria

A. Partea I. Descrierea imobilului

TEREN Extravilan

Adresa: Jud. Teleorman, T47, P229

Nr. Crt	Nr cadastral Nr. topografic	Suprafaţa* (mp)	Observaţii / Referinţe
A1		1.450	Sector cadastral:7 Teren neimprejmuit;

B. Partea II. Proprietari şi acte

Inscrieri privitoare la dreptul de proprietate şi alte drepturi reale		Referinţe
/		
Act Administrativ nr. 3301282, din 13/08/2002 emis de CJFF TELEORMAN;		
B1	Intabulare, drept de PROPRIETATE, dobandit prin Reconstituire, cota actuala 1/1, cota initiala 1/1	A1
	1) **CĂLUŞARU ECATERINA**, LIPSĂ CNP	

C. Partea III. SARCINI .

Inscrieri privind dezmembramintele dreptului de proprietate, drepturi reale de garanţie şi sarcini	Referinţe
NU SUNT	

Neutilizabil în circuitul civil

Anexa Nr. 1 La Partea I

Teren

Nr cadastral	Suprafaţa (mp)*	Observaţii / Referinţe
	1.450	

* Suprafaţa este determinată in planul de proiecţie Stereo 70.

DETALII LINIARE IMOBIL

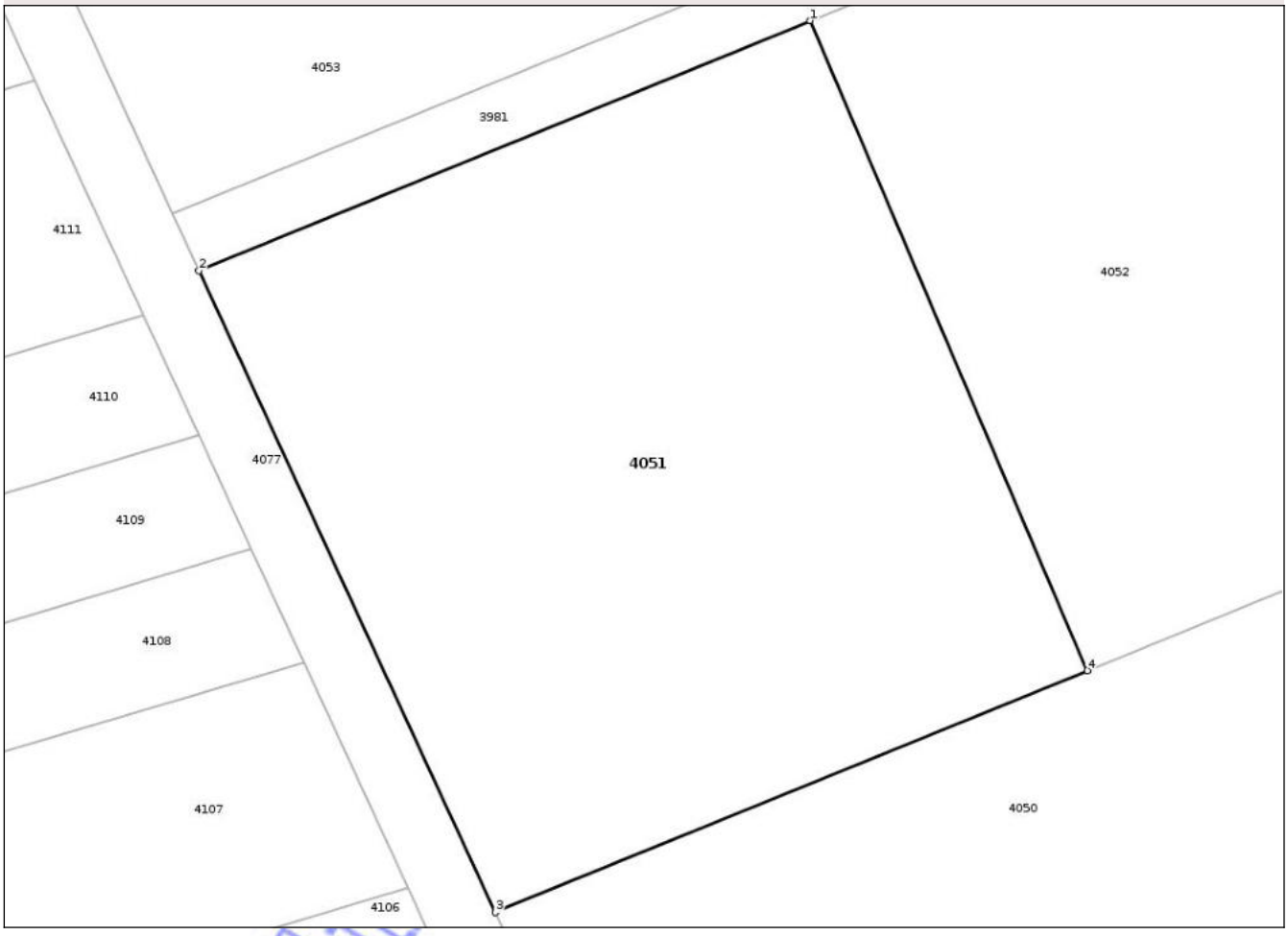

Date referitoare la teren

Crt	Categorie folosință	Intra vilan	Suprafaţa (mp)	Tarla	Parcelă	Nr. topo	Observaţii / Referinţe
1	arabil	NU	1.450	47	229	-	IDENTIC CU T47, P86 86

Lungime Segmente
1) Valorile lungimilor segmentelor sunt obţinute din proiecţie în plan.

Punct început	X / Y	Punct sfârşit	X / Y	Lungime segment (** (m)
1	498.415,813 303.733,717	2	498.381,442 303.719,685	37.125
2	498.381,442 303.719,685	3	498.398,119 303.683,628	39.728
3	498.398,119 303.683,628	4	498.431,401 303.697,215	35.949
4	498.431,401 303.697,215	1	498.415,813 303.733,717	39.691

**** Lungimile segmentelor sunt determinate în planul de proiecţie Stereo 70 şi sunt rotunjite la 1 milimetru.**

Document care conține date cu caracter personal, protejat de prevederile Regulamentului (UE) nr. 679/2016 și Legii 190/2018

***** Distanţa dintre puncte este formată din segmente cumulate ce sunt mai mici decât valoarea 1 milimetru.**

Neutilizabil în circuitul civil

DATE DESPRE IMOBILUL NR. 4052

Oficiul de Cadastru şi Publicitate Imobiliară TELEORMAN
Biroul de Cadastru şi Publicitate Imobiliară Alexandria

A. Partea I. Descrierea imobilului

TEREN Extravilan

Adresa: Jud. Teleorman, T47, P230

Nr. Crt	Nr cadastral Nr. topografic	Suprafaţa* (mp)	Observaţii / Referinţe
A1		1.900	Sector cadastral:7 Teren neimprejmuit;

B. Partea II. Proprietari şi acte

Inscrieri privitoare la dreptul de proprietate şi alte drepturi reale		Referinţe
/		
Act Administrativ nr. 3301052, din 08/02/2002 emis de CJFF TELEORMAN;		
B1	Intabulare, drept de PROPRIETATE, dobandit prin Reconstituire, cota actuala 1/1, cota initiala 1/1	A1
	1) **SURUGIU ION**, LIPSĂ CNP	

C. Partea III. SARCINI .

Inscrieri privind dezmembramintele dreptului de proprietate, drepturi reale de garanţie şi sarcini	Referinţe
NU SUNT	

Neutilizabil în circuitul civil

Anexa Nr. 1 La Partea I

Teren

Nr cadastral	Suprafaţa (mp)*	Observaţii / Referinţe
	1.900	

* Suprafaţa este determinată in planul de proiecţie Stereo 70.

DETALII LINIARE IMOBIL

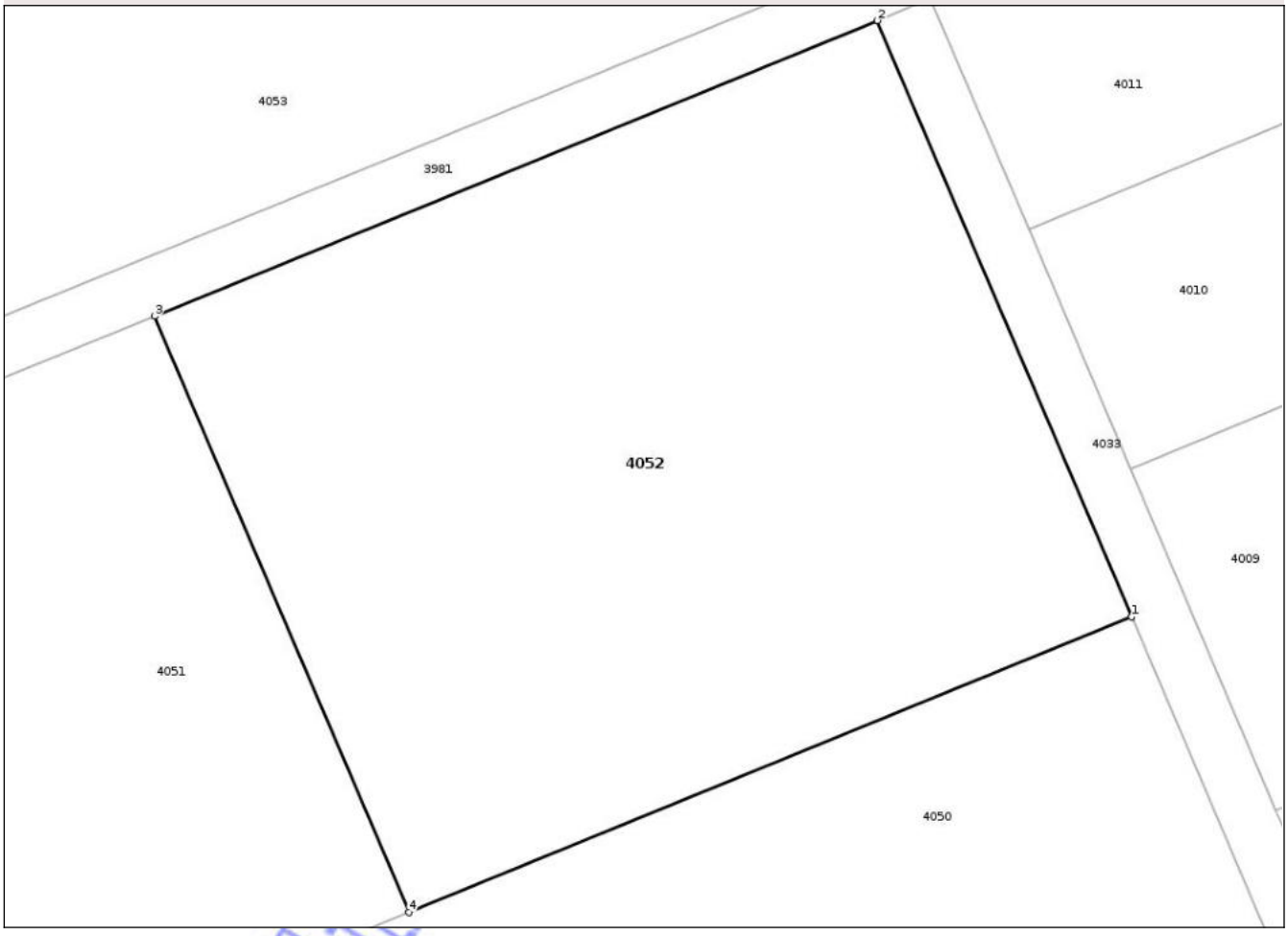

Date referitoare la teren

Crt	Categorie folosință	Intra vilan	Suprafaţa (mp)	Tarla	Parcelă	Nr. topo	Observaţii / Referinţe
1	arabil	NU	1.900	47	230	-	IDENTIC CU T47, P87

Lungime Segmente
1) Valorile lungimilor segmentelor sunt obţinute din proiecţie în plan.

Punct început	X / Y	Punct sfârşit	X / Y	Lungime segment (** (m)
1	498.475,726 303.715,31	2	498.460,137 303.751,812	39.691
2	498.460,137 303.751,812	3	498.415,813 303.733,717	47.876
3	498.415,813 303.733,717	4	498.431,401 303.697,215	39.691
4	498.431,401 303.697,215	1	498.475,726 303.715,31	47.876

**** Lungimile segmentelor sunt determinate în planul de proiecţie Stereo 70 şi sunt rotunjite la 1 milimetru.**

Document care conține date cu caracter personal, protejat de prevederile Regulamentului (UE) nr. 679/2016 și Legii 190/2018

***** Distanţa dintre puncte este formată din segmente cumulate ce sunt mai mici decât valoarea 1 milimetru.**

Neutilizabil în circuitul civil

DATE DESPRE IMOBILUL NR. 4053

Oficiul de Cadastru şi Publicitate Imobiliară TELEORMAN
Biroul de Cadastru şi Publicitate Imobiliară Alexandria

A. Partea I. Descrierea imobilului

TEREN Extravilan

Adresa: Jud. Teleorman, T47, P231

Nr. Crt	Nr cadastral Nr. topografic	Suprafaţa* (mp)	Observaţii / Referinţe
A1		1.900	Sector cadastral:7 Teren neimprejmuit;

B. Partea II. Proprietari şi acte

Inscrieri privitoare la dreptul de proprietate şi alte drepturi reale		Referinţe
/		
Act Administrativ nr. 3301178, din 12/01/2009 emis de CJFF TELEORMAN;		
B1	Intabulare, drept de PROPRIETATE, dobandit prin Reconstituire, cota actuala 1/1, cota initiala 1/1	A1
	1) **GLONŢ FLOAREA**, LIPSĂ CNP	

C. Partea III. SARCINI .

Inscrieri privind dezmembramintele dreptului de proprietate, drepturi reale de garanţie şi sarcini	Referinţe
NU SUNT	

Neutilizabil în circuitul civil

Anexa Nr. 1 La Partea I

Teren

Nr cadastral	Suprafaţa (mp)*	Observaţii / Referinţe
	1.900	

* Suprafaţa este determinată in planul de proiecţie Stereo 70.

DETALII LINIARE IMOBIL

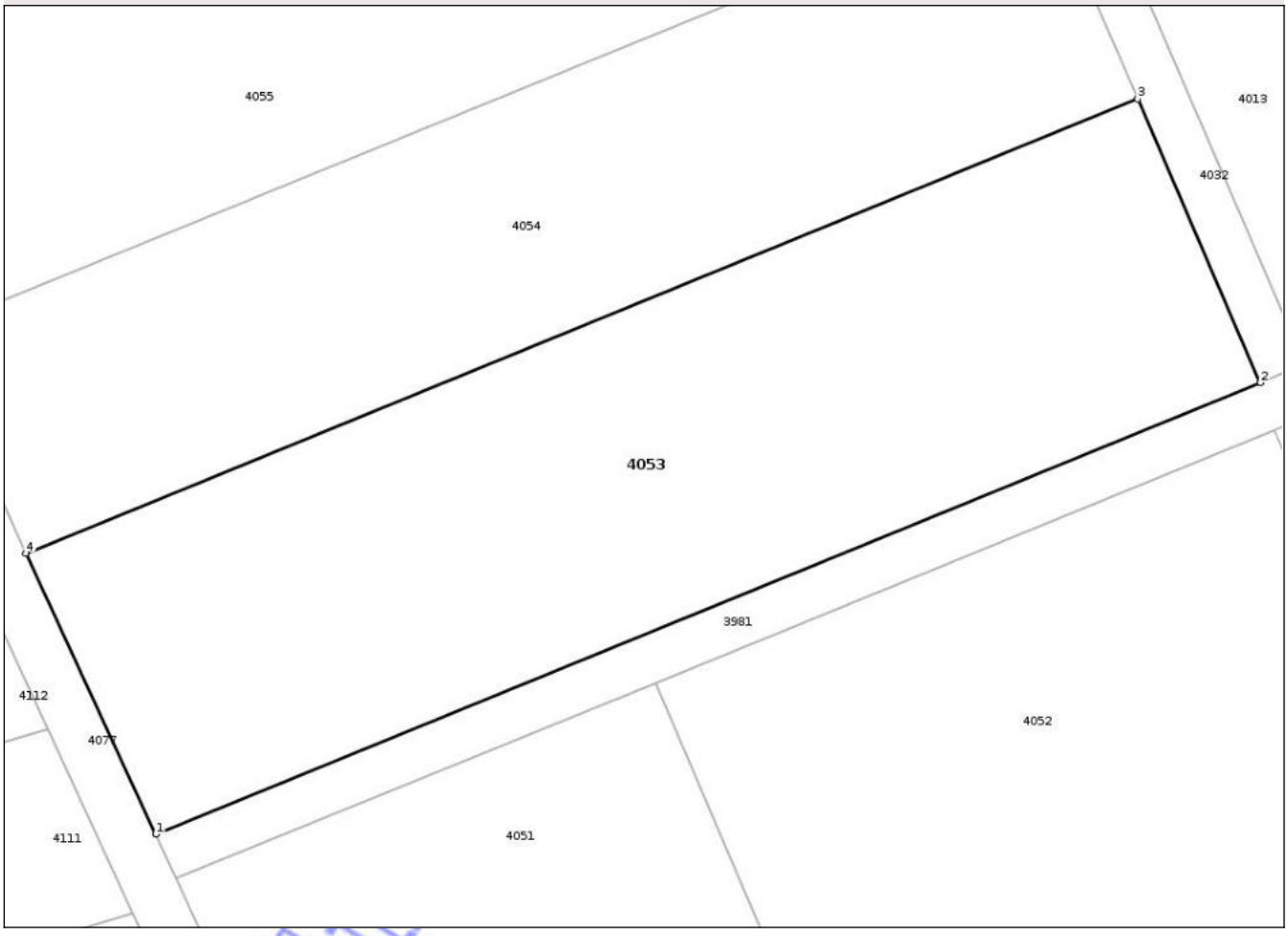

Date referitoare la teren

Crt	Categorie folosință	Intra vilan	Suprafaţa (mp)	Tarla	Parcelă	Nr. topo	Observaţii / Referinţe
1	arabil	NU	1.900	47	231	-	IDENTIC CU T47, P88

Lungime Segmente
1) Valorile lungimilor segmentelor sunt obţinute din proiecţie în plan.

Punct început	X / Y	Punct sfârşit	X / Y	Lungime segment (** (m)
1	498.379,972 303.722,865	2	498.459,162 303.755,188	85.533
2	498.459,162 303.755,188	3	498.450,367 303.775,514	22.147
3	498.450,367 303.775,514	4	498.370,667 303.742,983	86.084
4	498.370,667 303.742,983	1	498.379,972 303.722,865	22.166

**** Lungimile segmentelor sunt determinate în planul de proiecţie Stereo 70 şi sunt rotunjite la 1 milimetru.**

Document care conține date cu caracter personal, protejat de prevederile Regulamentului (UE) nr. 679/2016 și Legii 190/2018

***** Distanţa dintre puncte este formată din segmente cumulate ce sunt mai mici decât valoarea 1 milimetru.**

Neutilizabil în circuitul civil

DATE DESPRE IMOBILUL NR. 4054

Oficiul de Cadastru şi Publicitate Imobiliară TELEORMAN
Biroul de Cadastru şi Publicitate Imobiliară Alexandria

A. Partea I. Descrierea imobilului

TEREN Extravilan

Adresa: Jud. Teleorman, T47, P232

Nr. Crt	Nr cadastral Nr. topografic	Suprafaţa* (mp)	Observaţii / Referinţe
A1		1.500	Sector cadastral:7 Teren neimprejmuit;

B. Partea II. Proprietari şi acte

Inscrieri privitoare la dreptul de proprietate şi alte drepturi reale		Referinţe
/		
Act Administrativ nr. 3301128, din 10/05/2002 emis de CJFF TELEORMAN (CERTIFICAT DE DECES NR.3/16.01.1999);		
B1	Intabulare, drept de PROPRIETATE, dobandit prin Reconstituire, cota actuala 1/1, cota initiala 1/1	A1
	1) **DUȚĂ ION** DEFUNCT:Da	

C. Partea III. SARCINI .

Inscrieri privind dezmembramintele dreptului de proprietate, drepturi reale de garanţie şi sarcini	Referinţe
NU SUNT	

Neutilizabil la circuitul civil

Anexa Nr. 1 La Partea I

Teren

Nr cadastral	Suprafaţa (mp)*	Observaţii / Referinţe
	1.500	

* Suprafaţa este determinată in planul de proiecţie Stereo 70.

DETALII LINIARE IMOBIL

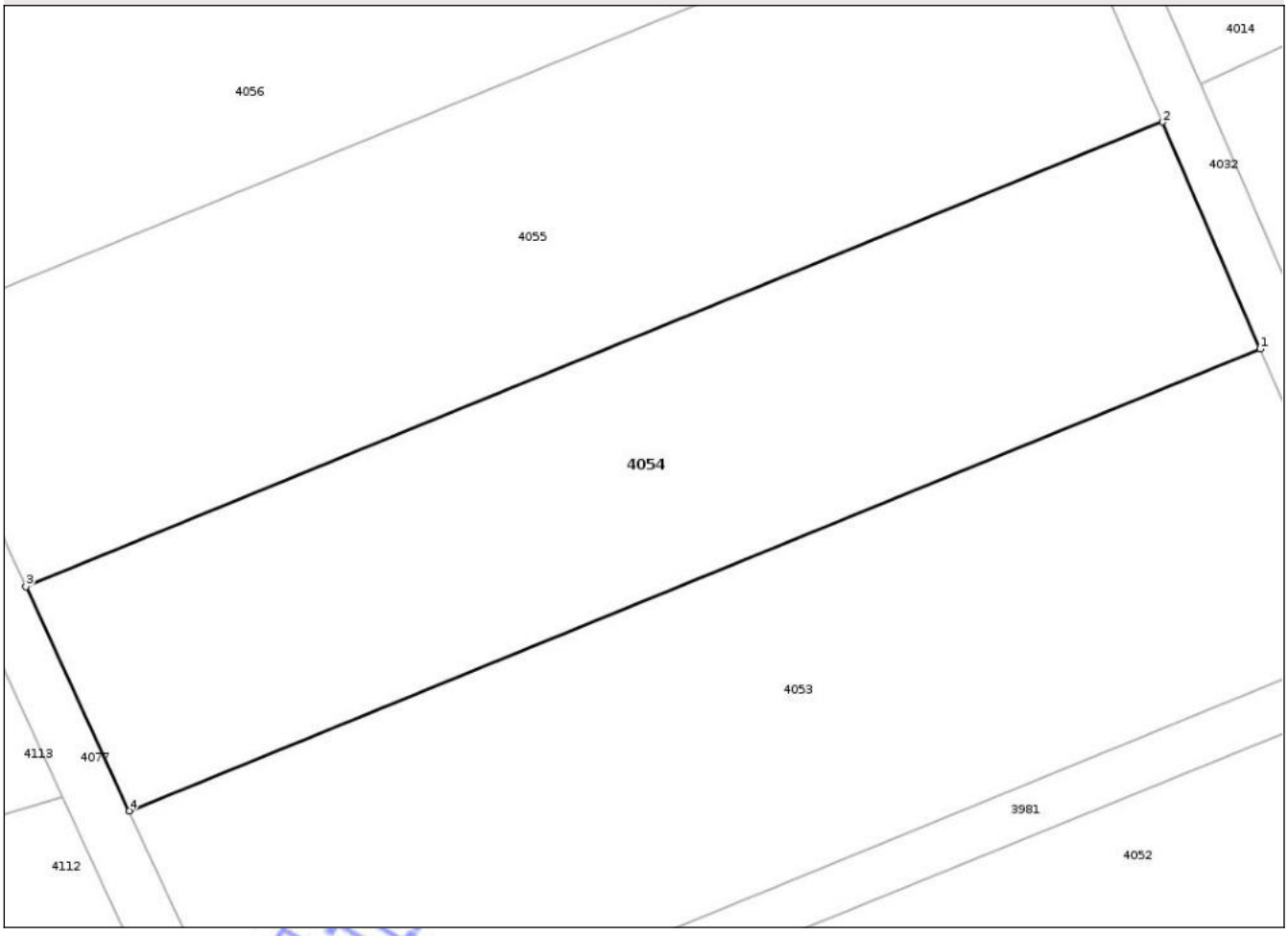

Date referitoare la teren

Crt	Categorie folosință	Intra vilan	Suprafaţa (mp)	Tarla	Parcelă	Nr. topo	Observaţii / Referinţe
1	arabil	NU	1.500	47	232	-	IDENTIC CU T47, P89

Lungime Segmente
1) Valorile lungimilor segmentelor sunt obţinute din proiecţie în plan.

Punct început	X / Y	Punct sfârşit	X / Y	Lungime segment (** (m)
1	498.450,367 303.775,514	2	498.443,464 303.791,47	17.385
2	498.443,464 303.791,47	3	498.363,363 303.758,775	86.516
3	498.363,363 303.758,775	4	498.370,667 303.742,983	17.399
4	498.370,667 303.742,983	1	498.450,367 303.775,514	86.084

**** Lungimile segmentelor sunt determinate în planul de proiecţie Stereo 70 şi sunt rotunjite la 1 milimetru.**

Document care conține date cu caracter personal, protejat de prevederile Regulamentului (UE) nr. 679/2016 și Legii 190/2018

***** Distanţa dintre puncte este formată din segmente cumulate ce sunt mai mici decât valoarea 1 milimetru.**

Neutilizabil în circuitul civil

DATE DESPRE IMOBILUL NR. 4055

Oficiul de Cadastru şi Publicitate Imobiliară TELEORMAN
Biroul de Cadastru şi Publicitate Imobiliară Alexandria

A. Partea I. Descrierea imobilului

TEREN Extravilan

Adresa: Jud. Teleorman, T47, P233

Nr. Crt	Nr cadastral Nr. topografic	Suprafaţa* (mp)	Observaţii / Referinţe
A1		1.739	Sector cadastral:7 Teren neimprejmuit;

B. Partea II. Proprietari şi acte

Inscrieri privitoare la dreptul de proprietate şi alte drepturi reale		Referinţe
/		
Act Administrativ nr. 3300777, din 10/06/1998 emis de CJFF TELEORMAN;		
B1	Intabulare, drept de PROPRIETATE, dobandit prin Reconstituire, cota actuala 1/1, cota initiala 1/1	A1
	1) **CĂLUŞARU GHEORGHE**, LIPSĂ CNP	

C. Partea III. SARCINI .

Inscrieri privind dezmembramintele dreptului de proprietate, drepturi reale de garanţie şi sarcini	Referinţe
NU SUNT	

Neutilizabil în circuitul civil

Anexa Nr. 1 La Partea I

Teren

Nr cadastral	Suprafaţa (mp)*	Observaţii / Referinţe
	1.739	

* Suprafaţa este determinată in planul de proiecţie Stereo 70.

DETALII LINIARE IMOBIL

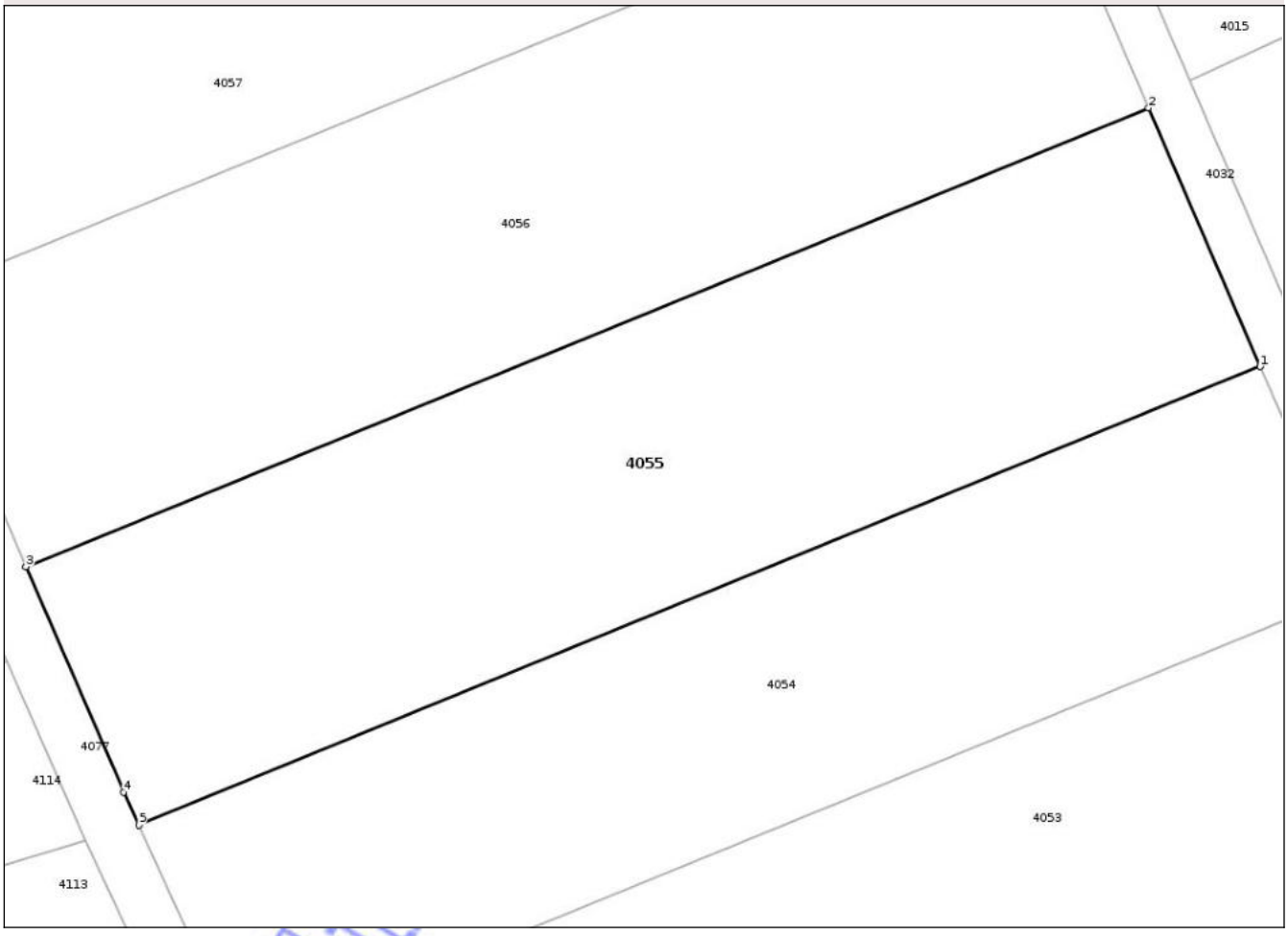

Date referitoare la teren

Crt	Categorie folosință	Intra vilan	Suprafaţa (mp)	Tarla	Parcelă	Nr. topo	Observaţii / Referinţe
1	arabil	NU	1.739	47	233	-	IDENTIC CU T47, A213/93

Lungime Segmente
1) Valorile lungimilor segmentelor sunt obţinute din proiecţie în plan.

Punct început	X / Y	Punct sfârşit	X / Y	Lungime segment (** (m)
1	498.443,464 303.791,47	2	498.435,486 303.809,907	20.09
2	498.435,486 303.809,907	3	498.355,315 303.777,184	86.593
3	498.355,315 303.777,184	4	498.362,286 303.761,105	17.525
4	498.362,286 303.761,105	5	498.363,363 303.758,775	2.567
5	498.363,363 303.758,775	1	498.443,464 303.791,47	86.516

Document care conține date cu caracter personal, protejat de prevederile Regulamentului (UE) nr. 679/2016 și Legii 190/2018

**** Lungimile segmentelor sunt determinate în planul de proiecţie Stereo 70 şi sunt rotunjite la 1 milimetru.**
***** Distanţa dintre puncte este formată din segmente cumulate ce sunt mai mici decât valoarea 1 milimetru.**

Neutilizabil în circuitul civil

DATE DESPRE IMOBILUL NR. 4056

Oficiul de Cadastru şi Publicitate Imobiliară TELEORMAN
Biroul de Cadastru şi Publicitate Imobiliară Alexandria

A. Partea I. Descrierea imobilului

TEREN Extravilan

Adresa: Jud. Teleorman, T47, P234

Nr. Crt	Nr cadastral Nr. topografic	Suprafaţa* (mp)	Observaţii / Referinţe
A1		1.800	Sector cadastral:7 Teren neimprejmuit;

B. Partea II. Proprietari şi acte

Inscrieri privitoare la dreptul de proprietate şi alte drepturi reale		Referinţe
/		
Act Administrativ nr. 3301204, din 27/06/2002 emis de CJFF TELEORMAN;		
B1	Intabulare, drept de PROPRIETATE, dobandit prin Reconstituire, cota actuala 1/1, cota initiala 1/1	A1
	1) **VĂTAFU VOICU**, LIPSĂ CNP	

C. Partea III. SARCINI .

Inscrieri privind dezmembramintele dreptului de proprietate, drepturi reale de garanţie şi sarcini	Referinţe
NU SUNT	

Neutilizabil în circuitul civil

Anexa Nr. 1 La Partea I

Teren

Nr cadastral	Suprafaţa (mp)*	Observaţii / Referinţe
	1.800	

* Suprafaţa este determinată in planul de proiecţie Stereo 70.

DETALII LINIARE IMOBIL

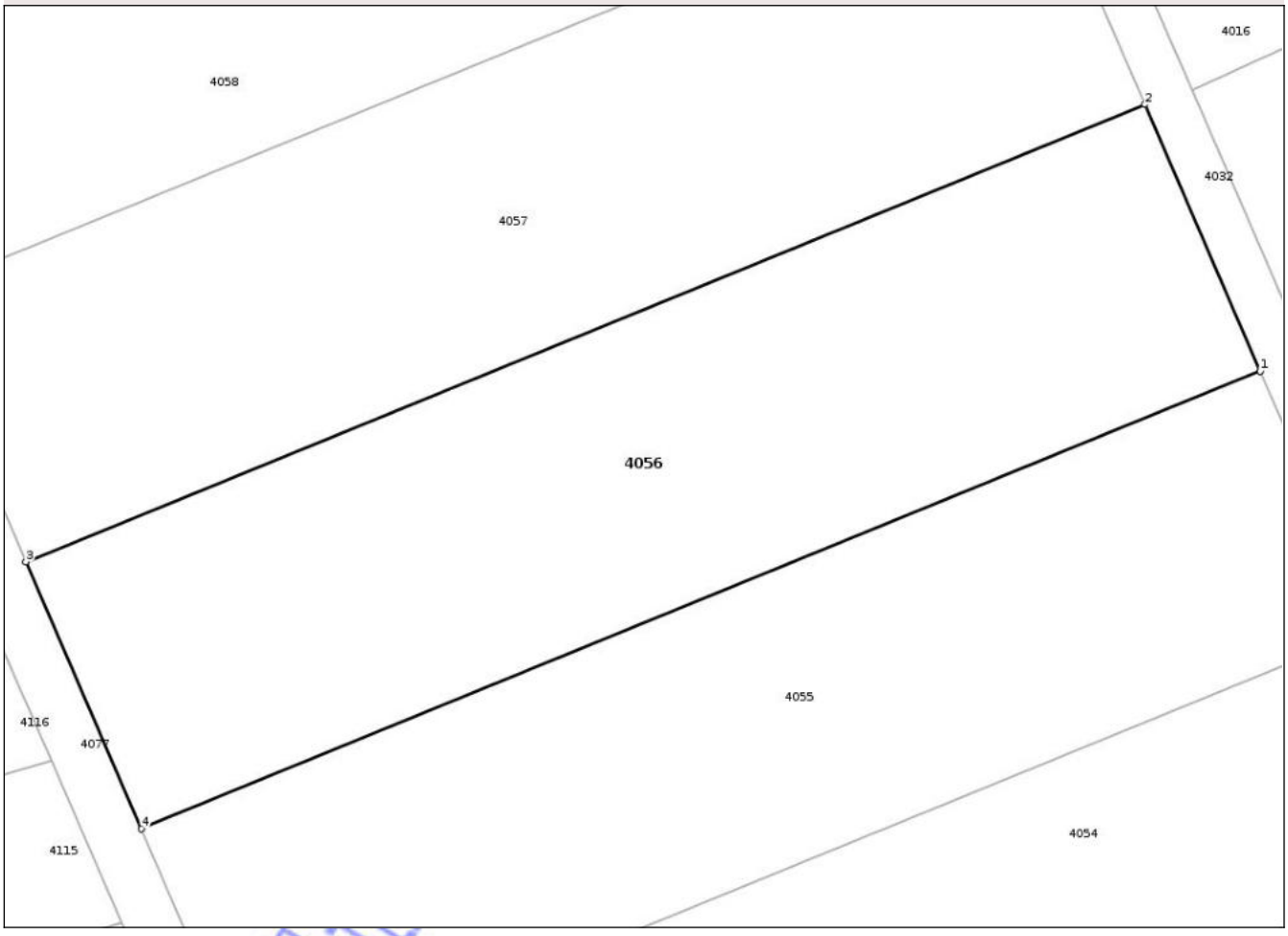

Date referitoare la teren

Crt	Categorie folosință	Intra vilan	Suprafaţa (mp)	Tarla	Parcelă	Nr. topo	Observaţii / Referinţe
1	arabil	NU	1.800	47	234	-	IDENTIC CU T47, P91

Lungime Segmente
1) Valorile lungimilor segmentelor sunt obţinute din proiecţie în plan.

Punct început	X / Y	Punct sfârşit	X / Y	Lungime segment (** (m)
1	498.435,486 303.809,907	2	498.427,231 303.828,987	20.79
2	498.427,231 303.828,987	3	498.347,045 303.796,259	86.608
3	498.347,045 303.796,259	4	498.355,315 303.777,184	20.79
4	498.355,315 303.777,184	1	498.435,486 303.809,907	86.593

**** Lungimile segmentelor sunt determinate în planul de proiecţie Stereo 70 şi sunt rotunjite la 1 milimetru.**

Document care conține date cu caracter personal, protejat de prevederile Regulamentului (UE) nr. 679/2016 și Legii 190/2018

***** Distanţa dintre puncte este formată din segmente cumulate ce sunt mai mici decât valoarea 1 milimetru.**

Neutilizabil în circuitul civil

DATE DESPRE IMOBILUL NR. 4057

Oficiul de Cadastru şi Publicitate Imobiliară TELEORMAN
Biroul de Cadastru şi Publicitate Imobiliară Alexandria

A. Partea I. Descrierea imobilului

TEREN Extravilan

Adresa: Jud. Teleorman, T47, P235

Nr. Crt	Nr cadastral Nr. topografic	Suprafaţa* (mp)	Observaţii / Referinţe
A1		1.800	Sector cadastral:7 Teren neimprejmuit;

B. Partea II. Proprietari şi acte

Inscrieri privitoare la dreptul de proprietate şi alte drepturi reale		Referinţe
/		
Act Administrativ nr. 3301209, din 25/03/2004 emis de CJFF TELEORMAN;		
B1	Intabulare, drept de PROPRIETATE, dobandit prin Reconstituire, cota actuala 1/1, cota initiala 1/1	A1
	1) **HOŢU FIRICA**, LIPSĂ CNP	

C. Partea III. SARCINI .

Inscrieri privind dezmembramintele dreptului de proprietate, drepturi reale de garanţie şi sarcini	Referinţe
NU SUNT	

Neutilizabil în circuitul civil

Anexa Nr. 1 La Partea I

Teren

Nr cadastral	Suprafaţa (mp)*	Observaţii / Referinţe
	1.800	

* Suprafaţa este determinată in planul de proiecţie Stereo 70.

DETALII LINIARE IMOBIL

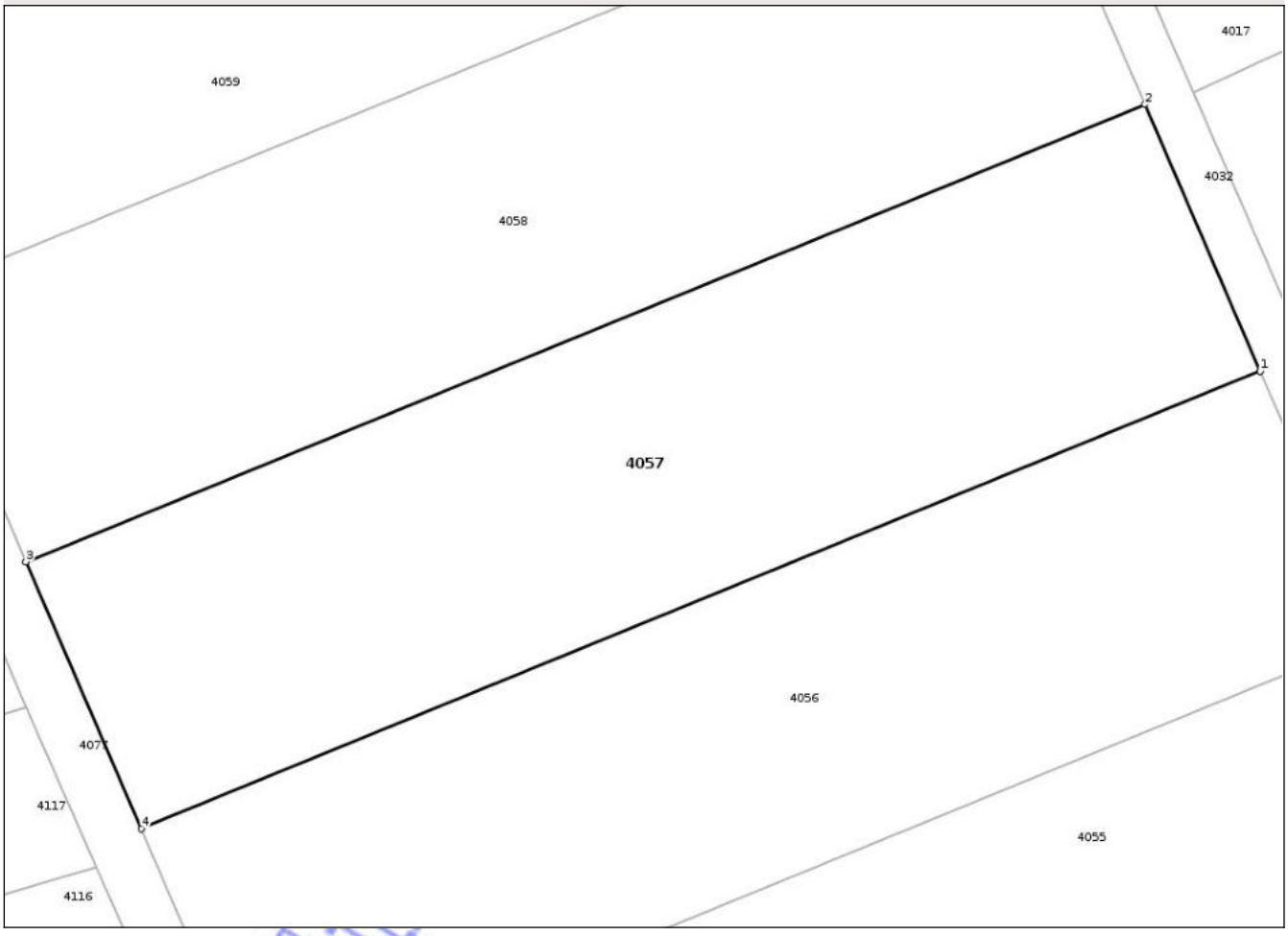

Date referitoare la teren

Crt	Categorie folosință	Intra vilan	Suprafaţa (mp)	Tarla	Parcelă	Nr. topo	Observaţii / Referinţe
1	arabil	NU	1.800	47	235	-	IDENTIC CU T47, P92

Lungime Segmente
1) Valorile lungimilor segmentelor sunt obţinute din proiecţie în plan.

Punct început	X / Y	Punct sfârşit	X / Y	Lungime segment (** (m)
1	498.427,231 303.828,987	2	498.418,977 303.848,064	20.786
2	498.418,977 303.848,064	3	498.338,777 303.815,33	86.623
3	498.338,777 303.815,33	4	498.347,045 303.796,259	20.786
4	498.347,045 303.796,259	1	498.427,231 303.828,987	86.608

**** Lungimile segmentelor sunt determinate în planul de proiecţie Stereo 70 şi sunt rotunjite la 1 milimetru.**

Document care conține date cu caracter personal, protejat de prevederile Regulamentului (UE) nr. 679/2016 și Legii 190/2018

***** Distanţa dintre puncte este formată din segmente cumulate ce sunt mai mici decât valoarea 1 milimetru.**

Neutilizabil în circuitul civil

DATE DESPRE IMOBILUL NR. 4058

Oficiul de Cadastru şi Publicitate Imobiliară TELEORMAN
Biroul de Cadastru şi Publicitate Imobiliară Alexandria

A. Partea I. Descrierea imobilului

TEREN Extravilan

Adresa: Jud. Teleorman, T47, P236

Nr. Crt	Nr cadastral Nr. topografic	Suprafaţa* (mp)	Observaţii / Referinţe
A1		1.800	Sector cadastral:7 Teren neimprejmuit;

B. Partea II. Proprietari şi acte

Inscrieri privitoare la dreptul de proprietate şi alte drepturi reale		Referinţe
/		
Act Notarial nr. 1282, din 23/05/2014 emis de SPN TODIREANU MAGDALENA SI MIRCEA;		
B1	Intabulare, drept de PROPRIETATECU TITLU DE DONATIE BUN PROPRIU, dobandit prin Conventie, cota actuala 1/1, cota initiala 1/1	A1
	1) **BĂCEANU VIOLETA IONELA**	

C. Partea III. SARCINI .

Inscrieri privind dezmembramintele dreptului de proprietate, drepturi reale de garanţie şi sarcini	Referinţe
NU SUNT	

Neutilizabil în circuitul civil

Anexa Nr. 1 La Partea I

Teren

Nr cadastral	Suprafaţa (mp)*	Observaţii / Referinţe
	1.800	

* Suprafaţa este determinată in planul de proiecţie Stereo 70.

DETALII LINIARE IMOBIL

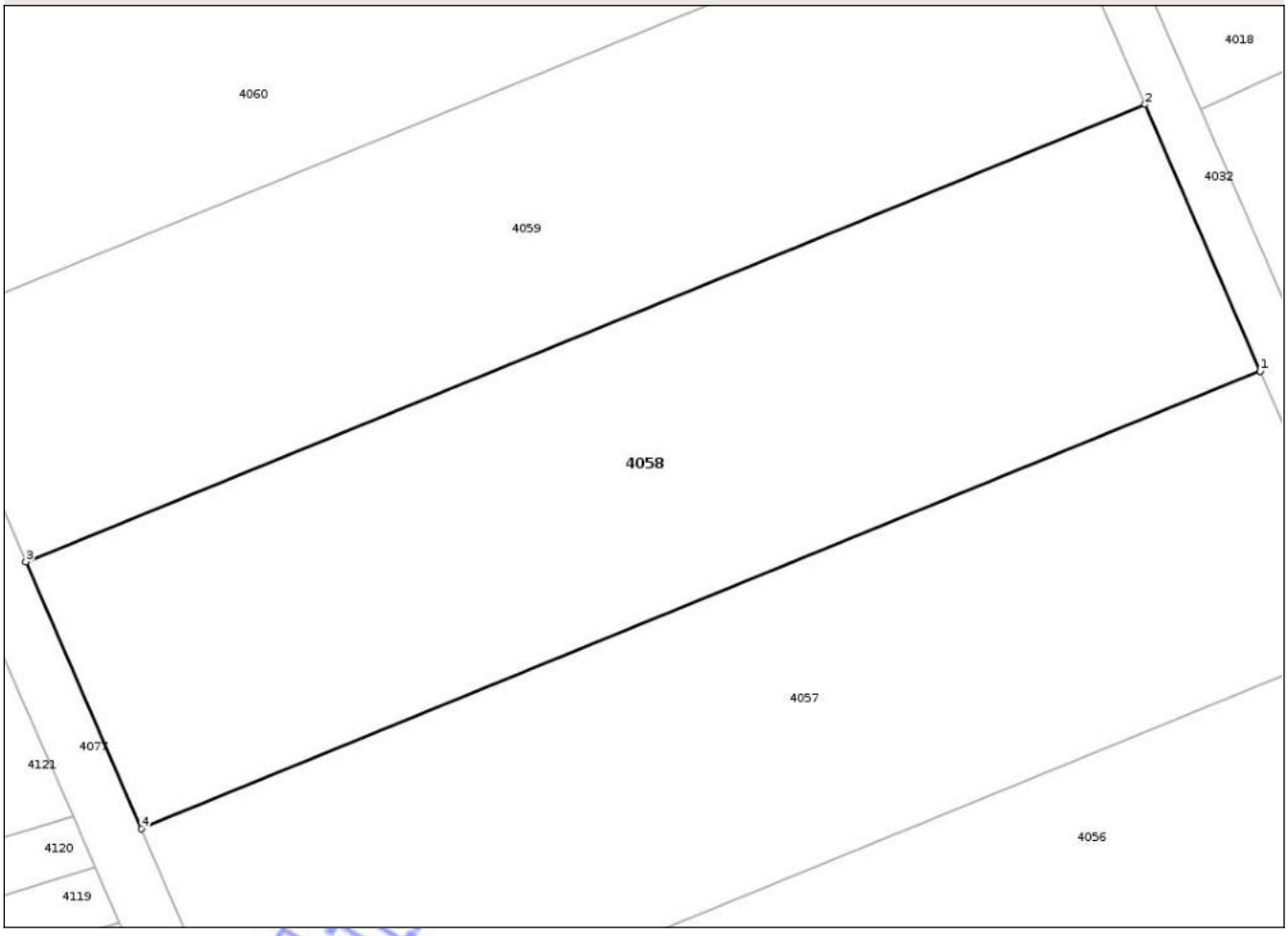

Date referitoare la teren

Crt	Categorie folosință	Intra vilan	Suprafaţa (mp)	Tarla	Parcelă	Nr. topo	Observaţii / Referinţe
1	arabil	NU	1.800	47	236	-	IDENTIC CU T47, P93

Lungime Segmente
1) Valorile lungimilor segmentelor sunt obţinute din proiecţie în plan.

Punct început	X / Y	Punct sfârşit	X / Y	Lungime segment (** (m)
1	498.418,977 303.848,064	2	498.410,724 303.867,138	20.783
2	498.410,724 303.867,138	3	498.330,511 303.834,398	86.638
3	498.330,511 303.834,398	4	498.338,777 303.815,33	20.783
4	498.338,777 303.815,33	1	498.418,977 303.848,064	86.623

**** Lungimile segmentelor sunt determinate în planul de proiecţie Stereo 70 şi sunt rotunjite la 1 milimetru.**

Document care conține date cu caracter personal, protejat de prevederile Regulamentului (UE) nr. 679/2016 și Legii 190/2018

***** Distanţa dintre puncte este formată din segmente cumulate ce sunt mai mici decât valoarea 1 milimetru.**

Neutilizabil în circuitul civil

DATE DESPRE IMOBILUL NR. 4059

Oficiul de Cadastru şi Publicitate Imobiliară TELEORMAN
Biroul de Cadastru şi Publicitate Imobiliară Alexandria

A. Partea I. Descrierea imobilului

TEREN Extravilan

Adresa: Jud. Teleorman, T47, P237

Nr. Crt	Nr cadastral Nr. topografic	Suprafaţa* (mp)	Observaţii / Referinţe
A1		1.600	Sector cadastral:7 Teren neimprejmuit;

B. Partea II. Proprietari şi acte

Inscrieri privitoare la dreptul de proprietate şi alte drepturi reale		Referinţe
/		
Act Administrativ nr. 3301827, din 21/11/2003 emis de CJFF TELEORMAN;		
B1	Intabulare, drept de PROPRIETATE, dobandit prin Reconstituire, cota actuala 1/1, cota initiala 1/1	A1
	1) **PETRE FLOREA**, LIPSĂ CNP	

C. Partea III. SARCINI .

Inscrieri privind dezmembramintele dreptului de proprietate, drepturi reale de garanţie şi sarcini	Referinţe
NU SUNT	

Neutilizabil în circuitul civil

Anexa Nr. 1 La Partea I

Teren

Nr cadastral	Suprafaţa (mp)*	Observaţii / Referinţe
	1.600	

* Suprafaţa este determinată in planul de proiecţie Stereo 70.

DETALII LINIARE IMOBIL

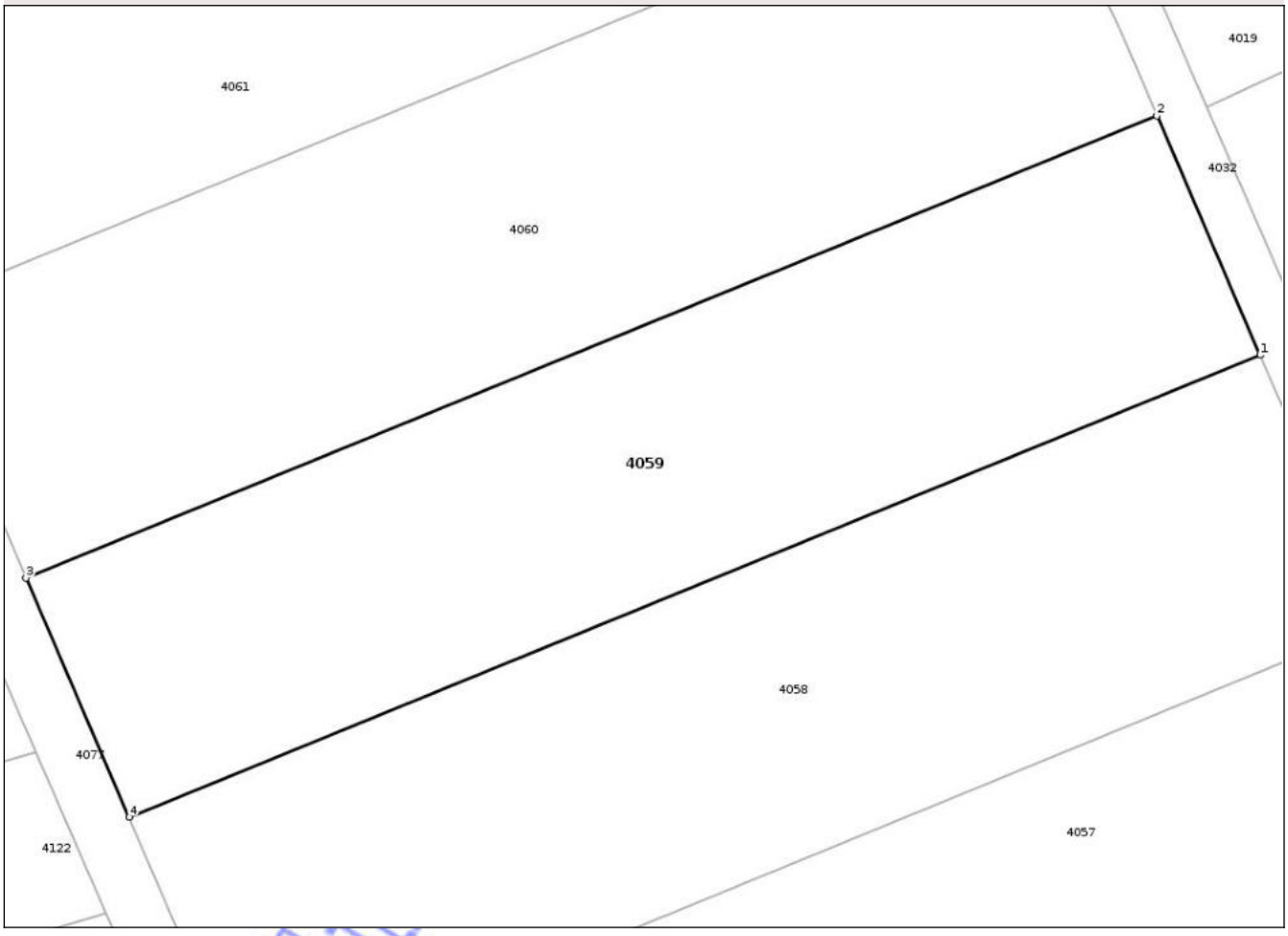

Date referitoare la teren

Crt	Categorie folosință	Intra vilan	Suprafaţa (mp)	Tarla	Parcelă	Nr. topo	Observaţii / Referinţe
1	arabil	NU	1.600	47	237	-	IDENTIC CU T47, P94

Lungime Segmente
1) Valorile lungimilor segmentelor sunt obţinute din proiecţie în plan.

Punct început	X / Y	Punct sfârşit	X / Y	Lungime segment (** (m)
1	498.410,724 303.867,138	2	498.403,389 303.884,09	18.47
2	498.403,389 303.884,09	3	498.323,164 303.851,345	86.651
3	498.323,164 303.851,345	4	498.330,511 303.834,398	18.471
4	498.330,511 303.834,398	1	498.410,724 303.867,138	86.638

**** Lungimile segmentelor sunt determinate în planul de proiecţie Stereo 70 şi sunt rotunjite la 1 milimetru.**

Document care conține date cu caracter personal, protejat de prevederile Regulamentului (UE) nr. 679/2016 și Legii 190/2018

***** Distanţa dintre puncte este formată din segmente cumulate ce sunt mai mici decât valoarea 1 milimetru.**

Neutilizabil în circuitul civil

DATE DESPRE IMOBILUL NR. 4060

Oficiul de Cadastru şi Publicitate Imobiliară TELEORMAN
Biroul de Cadastru şi Publicitate Imobiliară Alexandria

A. Partea I. Descrierea imobilului

TEREN Extravilan

Adresa: Jud. Teleorman, T47, P238

Nr. Crt	Nr cadastral Nr. topografic	Suprafaţa* (mp)	Observaţii / Referinţe
A1		1.800	Sector cadastral:7 Teren neimprejmuit;

B. Partea II. Proprietari şi acte

Inscrieri privitoare la dreptul de proprietate şi alte drepturi reale		Referinţe
/		
Act Administrativ nr. 3301237, din 29/07/2002 emis de CJFF TELEORMAN;		
B1	Intabulare, drept de PROPRIETATE, dobandit prin Reconstituire, cota actuala 1/1, cota initiala 1/1	A1
	1) **STROE GHERGHINA**, LIPSĂ CNP	

C. Partea III. SARCINI .

Inscrieri privind dezmembramintele dreptului de proprietate, drepturi reale de garanţie şi sarcini	Referinţe
NU SUNT	

Neutilizabil în circuitul civil

Anexa Nr. 1 La Partea I

Teren

Nr cadastral	Suprafaţa (mp)*	Observaţii / Referinţe
	1.800	

* Suprafaţa este determinată in planul de proiecţie Stereo 70.

DETALII LINIARE IMOBIL

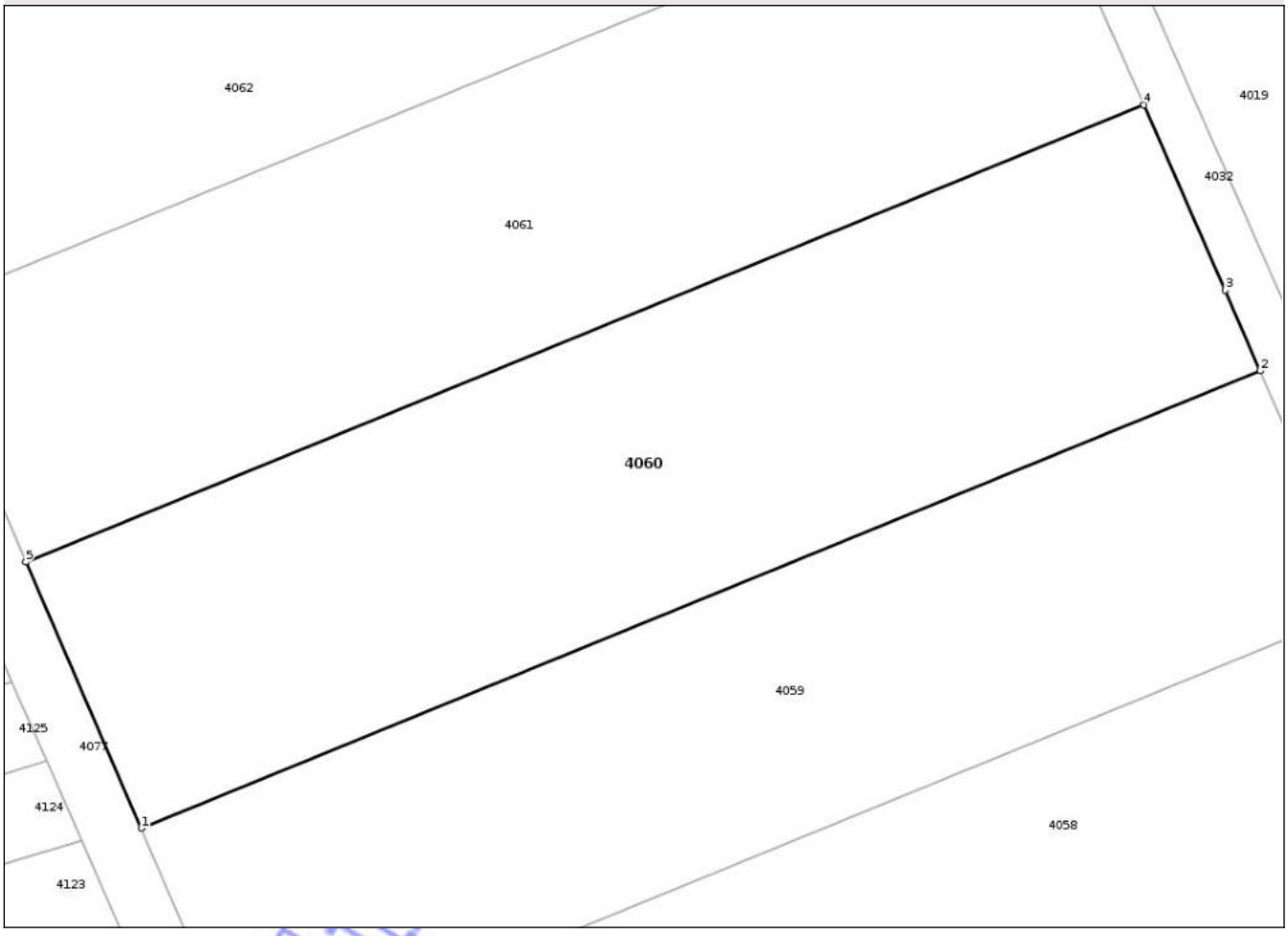

Date referitoare la teren

Crt	Categorie folosință	Intra vilan	Suprafaţa (mp)	Tarla	Parcelă	Nr. topo	Observaţii / Referinţe
1	arabil	NU	1.800	47	238	-	IDENTIC CU T47, P95

Lungime Segmente
1) Valorile lungimilor segmentelor sunt obţinute din proiecţie în plan.

Punct început	X / Y	Punct sfârşit	X / Y	Lungime segment (** (m)
1	498.323,164 303.851,345	2	498.403,389 303.884,09	86.651
2	498.403,389 303.884,09	3	498.400,894 303.889,858	6.284
3	498.400,894 303.889,858	4	498.395,044 303.903,127	14.502
4	498.395,044 303.903,127	5	498.314,897 303.870,414	86.566
5	498.314,897 303.870,414	1	498.323,164 303.851,345	20.784

Document care conține date cu caracter personal, protejat de prevederile Regulamentului (UE) nr. 679/2016 și Legii 190/2018

**** Lungimile segmentelor sunt determinate în planul de proiecţie Stereo 70 şi sunt rotunjite la 1 milimetru.**
***** Distanţa dintre puncte este formată din segmente cumulate ce sunt mai mici decât valoarea 1 milimetru.**

Neutilizabil în circuitul civil

DATE DESPRE IMOBILUL NR. 4061

Oficiul de Cadastru şi Publicitate Imobiliară TELEORMAN
Biroul de Cadastru şi Publicitate Imobiliară Alexandria

A. Partea I. Descrierea imobilului

TEREN Extravilan

Adresa: Jud. Teleorman, T47, P239

Nr. Crt	Nr cadastral Nr. topografic	Suprafaţa* (mp)	Observaţii / Referinţe
A1		1.700	Sector cadastral:7 Teren neimprejmuit;

B. Partea II. Proprietari şi acte

Inscrieri privitoare la dreptul de proprietate şi alte drepturi reale		Referinţe
/		
Act Administrativ nr. 3301308, din 06/09/2002 emis de CJFF TELEORMAN;		
B1	Intabulare, drept de PROPRIETATE, dobandit prin Reconstituire, cota actuala 1/1, cota initiala 1/1	A1
	1) **VLAD STELA**, LIPSĂ CNP	

C. Partea III. SARCINI .

Inscrieri privind dezmembramintele dreptului de proprietate, drepturi reale de garanţie şi sarcini	Referinţe
NU SUNT	

Neutilizabil în circuitul civil

Anexa Nr. 1 La Partea I

Teren

Nr cadastral	Suprafaţa (mp)*	Observaţii / Referinţe
	1.700	

* Suprafaţa este determinată in planul de proiecţie Stereo 70.

DETALII LINIARE IMOBIL

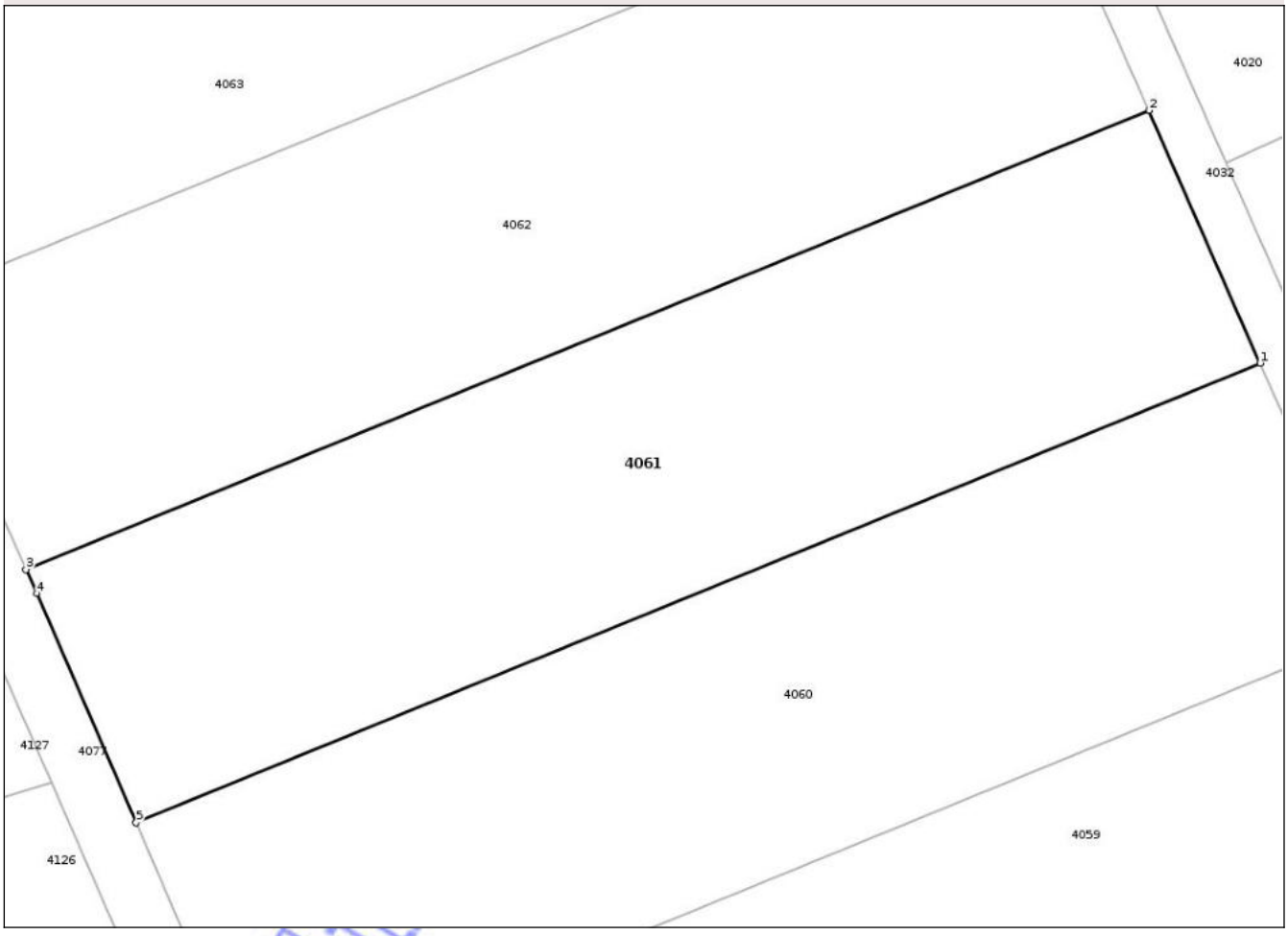

Date referitoare la teren

Crt	Categorie folosință	Intra vilan	Suprafaţa (mp)	Tarla	Parcelă	Nr. topo	Observaţii / Referinţe
1	arabil	NU	1.700	47	239	-	IDENTIC CU T47, P96

Lungime Segmente
1) Valorile lungimilor segmentelor sunt obţinute din proiecţie în plan.

Punct început	X / Y	Punct sfârşit	X / Y	Lungime segment (** (m)
1	498.395,044 303.903,127	2	498.387,113 303.921,116	19.659
2	498.387,113 303.921,116	3	498.307,052 303.888,438	86.473
3	498.307,052 303.888,438	4	498.307,82 303.886,738	1.865
4	498.307,82 303.886,738	5	498.314,897 303.870,414	17.792
5	498.314,897 303.870,414	1	498.395,044 303.903,127	86.566

Document care conține date cu caracter personal, protejat de prevederile Regulamentului (UE) nr. 679/2016 și Legii 190/2018

**** Lungimile segmentelor sunt determinate în planul de proiecţie Stereo 70 şi sunt rotunjite la 1 milimetru.**
***** Distanţa dintre puncte este formată din segmente cumulate ce sunt mai mici decât valoarea 1 milimetru.**

Neutilizabil în circuitul civil

DATE DESPRE IMOBILUL NR. 4062

Oficiul de Cadastru şi Publicitate Imobiliară TELEORMAN
Biroul de Cadastru şi Publicitate Imobiliară Alexandria

A. Partea I. Descrierea imobilului

TEREN Extravilan

Adresa: Jud. Teleorman, T47, P240

Nr. Crt	Nr cadastral Nr. topografic	Suprafaţa* (mp)	Observaţii / Referinţe
A1		1.800	Sector cadastral:7 Teren neimprejmuit;

B. Partea II. Proprietari şi acte

Inscrieri privitoare la dreptul de proprietate şi alte drepturi reale		Referinţe
/		
Act Administrativ nr. 3301054, din 08/02/2002 emis de CJFF TELEORMAN;		
B1	Intabulare, drept de PROPRIETATE, dobandit prin Reconstituire, cota actuala 1/1, cota initiala 1/1	A1
	1) **NICOLAE DUMITRU**, LIPSĂ CNP	

C. Partea III. SARCINI .

Inscrieri privind dezmembramintele dreptului de proprietate, drepturi reale de garanţie şi sarcini	Referinţe
NU SUNT	

Neutilizabil în circuitul civil

Anexa Nr. 1 La Partea I

Teren

Nr cadastral	Suprafaţa (mp)*	Observaţii / Referinţe
	1.800	

* Suprafaţa este determinată in planul de proiecţie Stereo 70.

DETALII LINIARE IMOBIL

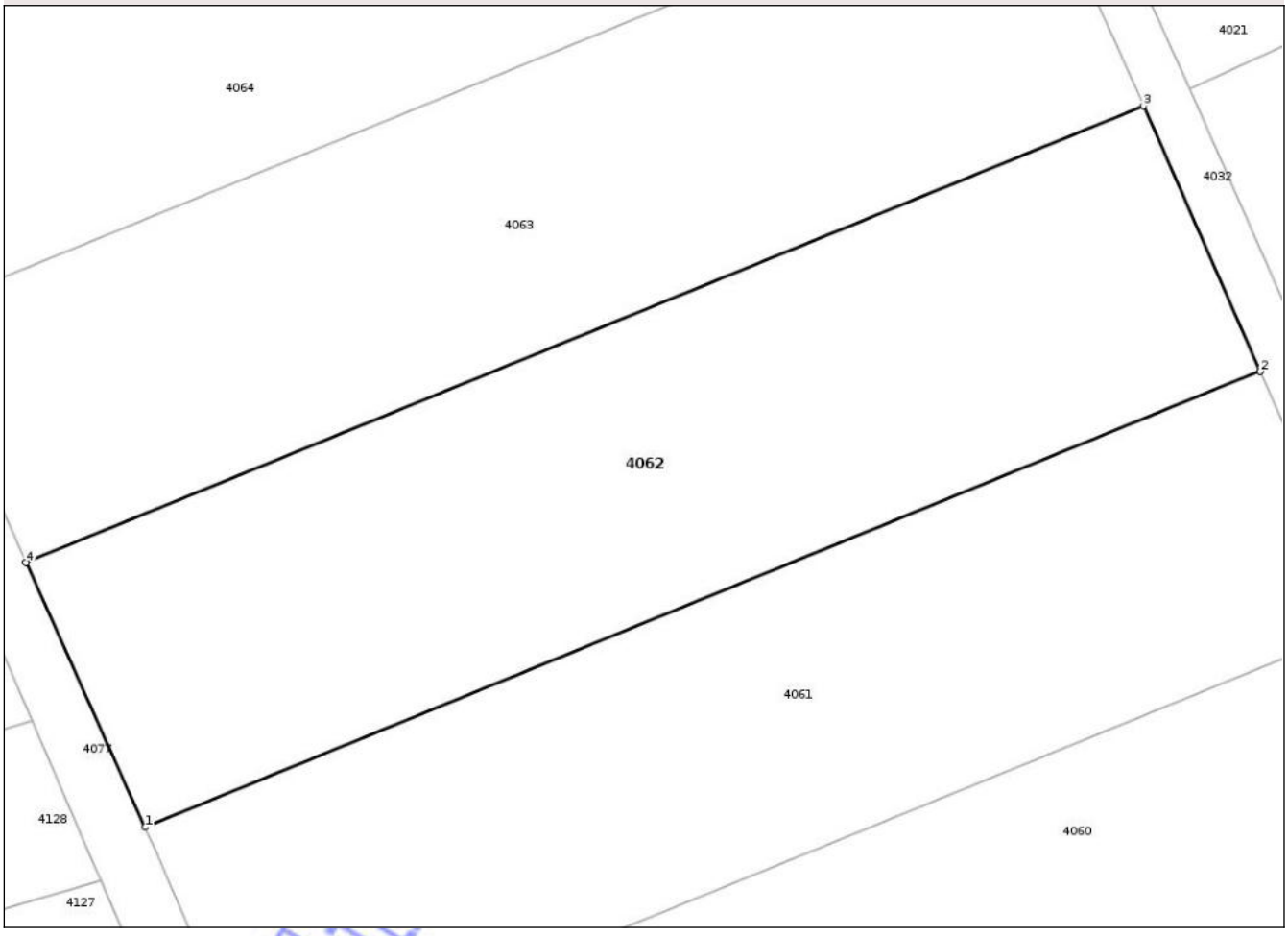

Date referitoare la teren

Crt	Categorie folosință	Intra vilan	Suprafaţa (mp)	Tarla	Parcelă	Nr. topo	Observaţii / Referinţe
1	arabil	NU	1.800	47	240	-	IDENTIC CU T47, P97

Lungime Segmente
1) Valorile lungimilor segmentelor sunt obţinute din proiecţie în plan.

Punct început	X / Y	Punct sfârşit	X / Y	Lungime segment (** (m)
1	498.307,052 303.888,438	2	498.387,113 303.921,116	86.473
2	498.387,113 303.921,116	3	498.378,722 303.940,149	20.801
3	498.378,722 303.940,149	4	498.298,485 303.907,399	86.663
4	498.298,485 303.907,399	1	498.307,052 303.888,438	20.807

**** Lungimile segmentelor sunt determinate în planul de proiecţie Stereo 70 şi sunt rotunjite la 1 milimetru.**

Document care conține date cu caracter personal, protejat de prevederile Regulamentului (UE) nr. 679/2016 și Legii 190/2018

***** Distanţa dintre puncte este formată din segmente cumulate ce sunt mai mici decât valoarea 1 milimetru.**

Neutilizabil în circuitul civil

DATE DESPRE IMOBILUL NR. 4063

Oficiul de Cadastru şi Publicitate Imobiliară TELEORMAN
Biroul de Cadastru şi Publicitate Imobiliară Alexandria

A. Partea I. Descrierea imobilului

TEREN Extravilan

Adresa: Jud. Teleorman, T47, P241

Nr. Crt	Nr cadastral Nr. topografic	Suprafaţa* (mp)	Observaţii / Referinţe
A1		1.700	Sector cadastral:7 Teren neimprejmuit;

B. Partea II. Proprietari şi acte

Inscrieri privitoare la dreptul de proprietate şi alte drepturi reale		Referinţe
/		
Act Administrativ nr. 3301117, din 10/05/2002 emis de CJFF TELEORMAN;		
B1	Intabulare, drept de PROPRIETATE, dobandit prin Reconstituire, cota actuala 1/1, cota initiala 1/1	A1
	1) **IVAN DUMITRU**, LIPSĂ CNP	

C. Partea III. SARCINI .

Inscrieri privind dezmembramintele dreptului de proprietate, drepturi reale de garanţie şi sarcini	Referinţe
NU SUNT	

Neutilizabil în circuitul civil

Anexa Nr. 1 La Partea I

Teren

Nr cadastral	Suprafaţa (mp)*	Observaţii / Referinţe
	1.700	

* Suprafaţa este determinată in planul de proiecţie Stereo 70.

DETALII LINIARE IMOBIL

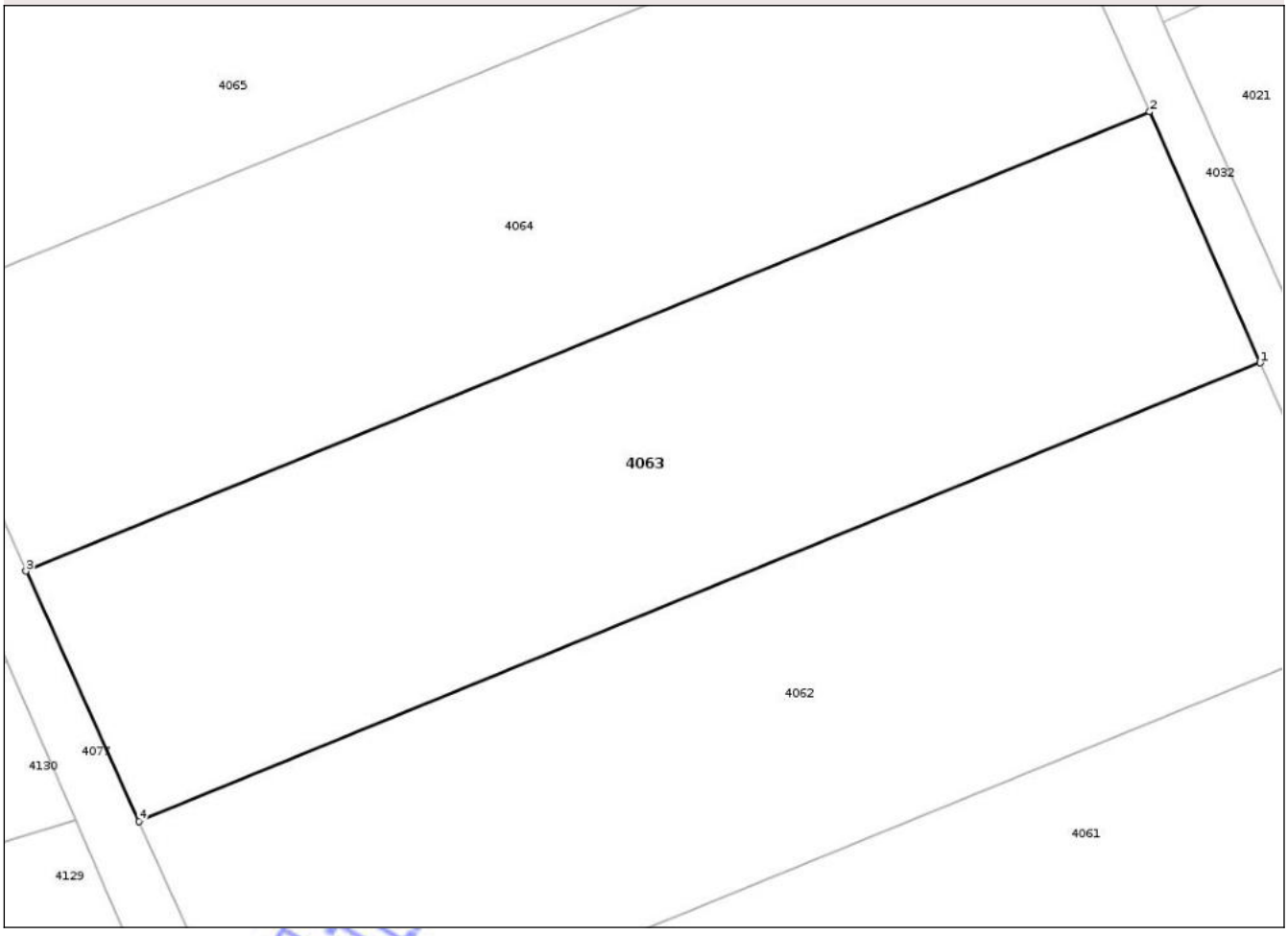

Date referitoare la teren

Crt	Categorie folosință	Intra vilan	Suprafaţa (mp)	Tarla	Parcelă	Nr. topo	Observaţii / Referinţe
1	arabil	NU	1.700	47	241	-	IDENTIC CU T47, P98

Lungime Segmente
1) Valorile lungimilor segmentelor sunt obţinute din proiecţie în plan.

Punct început	X / Y	Punct sfârşit	X / Y	Lungime segment (** (m)
1	498.378,722 303.940,149	2	498.370,814 303.958,087	19.604
2	498.370,814 303.958,087	3	498.290,412 303.925,27	86.841
3	498.290,412 303.925,27	4	498.298,485 303.907,399	19.609
4	498.298,485 303.907,399	1	498.378,722 303.940,149	86.663

**** Lungimile segmentelor sunt determinate în planul de proiecţie Stereo 70 şi sunt rotunjite la 1 milimetru.**

Document care conține date cu caracter personal, protejat de prevederile Regulamentului (UE) nr. 679/2016 și Legii 190/2018

***** Distanţa dintre puncte este formată din segmente cumulate ce sunt mai mici decât valoarea 1 milimetru.**

Neutilizabil în circuitul civil

DATE DESPRE IMOBILUL NR. 4064

Oficiul de Cadastru şi Publicitate Imobiliară TELEORMAN
Biroul de Cadastru şi Publicitate Imobiliară Alexandria

A. Partea I. Descrierea imobilului

TEREN Extravilan

Adresa: Jud. Teleorman, T47, P242

Nr. Crt	Nr cadastral Nr. topografic	Suprafaţa* (mp)	Observaţii / Referinţe
A1		1.800	Sector cadastral:7 Teren neimprejmuit;

B. Partea II. Proprietari şi acte

Inscrieri privitoare la dreptul de proprietate şi alte drepturi reale		Referinţe
/		
Act Administrativ nr. 3301353, din 27/09/2002 emis de CJFF TELEORMAN;		
B1	Intabulare, drept de PROPRIETATE, dobandit prin Reconstituire, cota actuala 1/1, cota initiala 1/1	A1
	1) **STĂNCULESCU ANTON**, LIPSĂ CNP	

C. Partea III. SARCINI .

Inscrieri privind dezmembramintele dreptului de proprietate, drepturi reale de garanţie şi sarcini	Referinţe
NU SUNT	

Neutilizabil în circuitul civil

Anexa Nr. 1 La Partea I

Teren

Nr cadastral	Suprafaţa (mp)*	Observaţii / Referinţe
	1.800	

* Suprafaţa este determinată in planul de proiecţie Stereo 70.

DETALII LINIARE IMOBIL

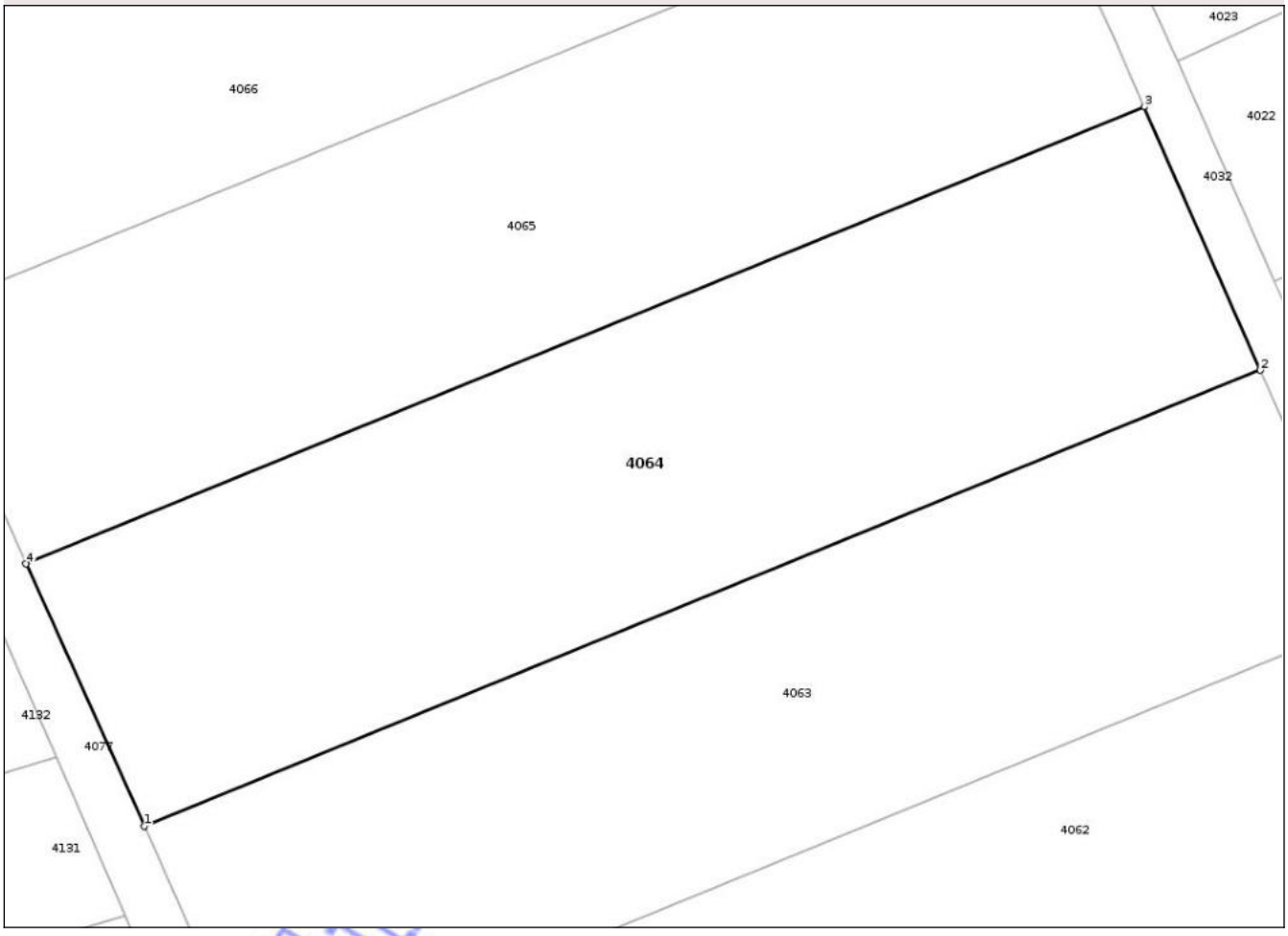

Date referitoare la teren

Crt	Categorie folosință	Intra vilan	Suprafaţa (mp)	Tarla	Parcelă	Nr. topo	Observaţii / Referinţe
1	arabil	NU	1.800	47	242	-	IDENTIC CU T47, P99

Lungime Segmente
1) Valorile lungimilor segmentelor sunt obţinute din proiecţie în plan.

Punct început	X / Y	Punct sfârşit	X / Y	Lungime segment (** (m)
1	498.290,412 303.925,27	2	498.370,814 303.958,087	86.841
2	498.370,814 303.958,087	3	498.362,458 303.977,039	20.713
3	498.362,458 303.977,039	4	498.281,881 303.944,151	87.03
4	498.281,881 303.944,151	1	498.290,412 303.925,27	20.719

**** Lungimile segmentelor sunt determinate în planul de proiecţie Stereo 70 şi sunt rotunjite la 1 milimetru.**

Document care conține date cu caracter personal, protejat de prevederile Regulamentului (UE) nr. 679/2016 și Legii 190/2018

***** Distanţa dintre puncte este formată din segmente cumulate ce sunt mai mici decât valoarea 1 milimetru.**

Neutilizabil în circuitul civil

DATE DESPRE IMOBILUL NR. 4065

Oficiul de Cadastru şi Publicitate Imobiliară TELEORMAN
Biroul de Cadastru şi Publicitate Imobiliară Alexandria

A. Partea I. Descrierea imobilului

TEREN Extravilan

Adresa: Jud. Teleorman, T47, P243

Nr. Crt	Nr cadastral Nr. topografic	Suprafaţa* (mp)	Observaţii / Referinţe
A1		1.700	Sector cadastral:7 Teren neimprejmuit;

B. Partea II. Proprietari şi acte

Inscrieri privitoare la dreptul de proprietate şi alte drepturi reale		Referinţe
/		
Act Administrativ nr. 3301076, din 02/04/2002 emis de CJFF TELEORMAN;		
B1	Intabulare, drept de PROPRIETATE, dobandit prin Reconstituire, cota actuala 1/1, cota initiala 1/1	A1
	1) **TUDOSE CONSTANTIN**, LIPSĂ CNP 2) **TAMAŞ ANOFIŢA**, LIPSĂ CNP	

C. Partea III. SARCINI .

Inscrieri privind dezmembramintele dreptului de proprietate, drepturi reale de garanţie şi sarcini	Referinţe
NU SUNT	

Neutilizabil în circuitul civil

Anexa Nr. 1 La Partea I

Teren

Nr cadastral	Suprafaţa (mp)*	Observaţii / Referinţe
	1.700	

* Suprafaţa este determinată in planul de proiecţie Stereo 70.

DETALII LINIARE IMOBIL

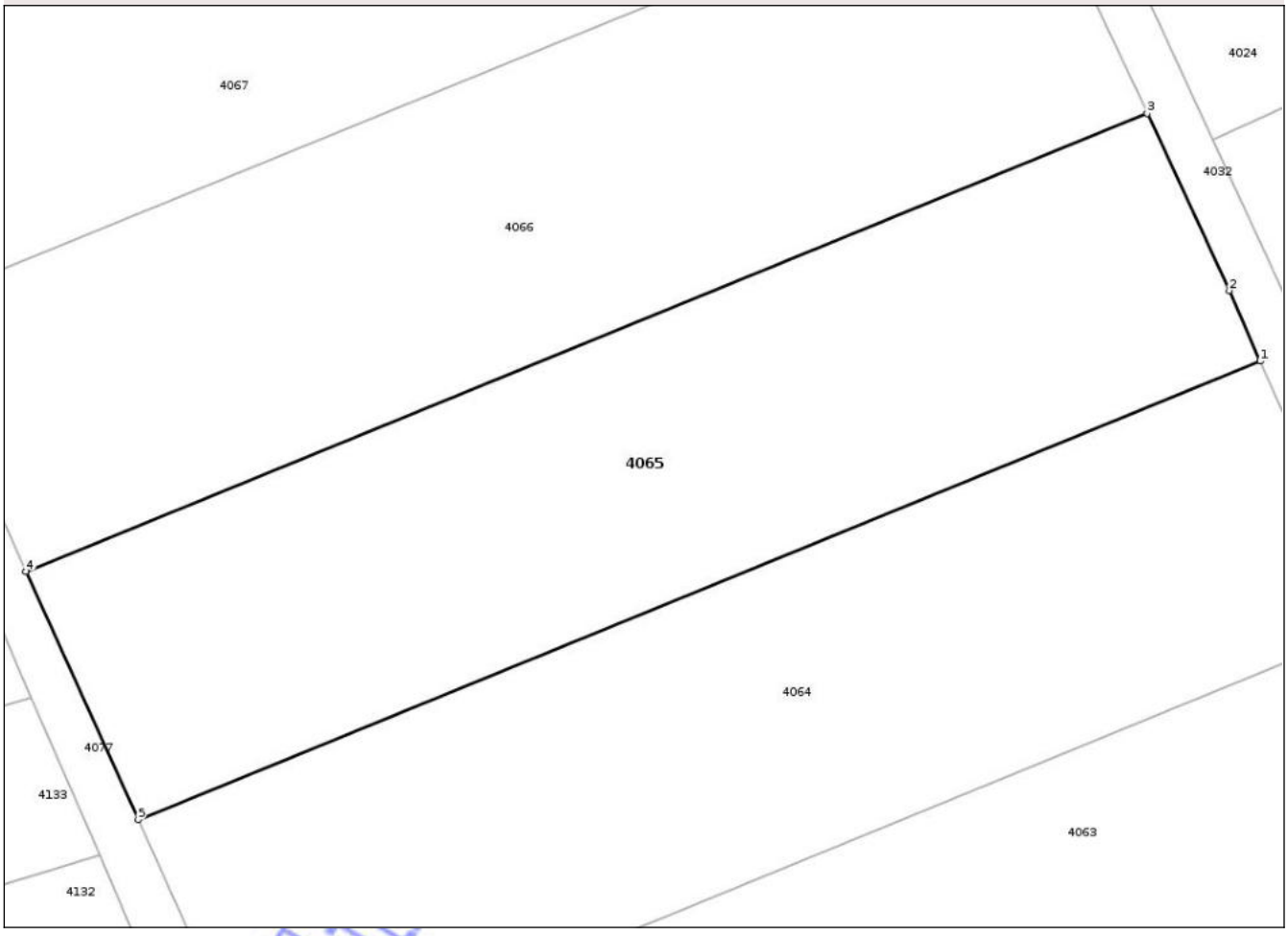

Date referitoare la teren

Crt	Categorie folosință	Intra vilan	Suprafaţa (mp)	Tarla	Parcelă	Nr. topo	Observaţii / Referinţe
1	arabil	NU	1.700	47	243	-	IDENTIC CU T47, P100

Lungime Segmente
1) Valorile lungimilor segmentelor sunt obţinute din proiecţie în plan.

Punct început	X / Y	Punct sfârşit	X / Y	Lungime segment (** (m)
1	498.362,458 303.977,039	2	498.360,225 303.982,105	5.536
2	498.360,225 303.982,105	3	498.354,335 303.994,823	14.015
3	498.354,335 303.994,823	4	498.273,833 303.961,965	86.949
4	498.273,833 303.961,965	5	498.281,881 303.944,151	19.548
5	498.281,881 303.944,151	1	498.362,458 303.977,039	87.03

Document care conține date cu caracter personal, protejat de prevederile Regulamentului (UE) nr. 679/2016 și Legii 190/2018

**** Lungimile segmentelor sunt determinate în planul de proiecţie Stereo 70 şi sunt rotunjite la 1 milimetru.**
***** Distanţa dintre puncte este formată din segmente cumulate ce sunt mai mici decât valoarea 1 milimetru.**

Neutilizabil în circuitul civil

DATE DESPRE IMOBILUL NR. 4066

Oficiul de Cadastru şi Publicitate Imobiliară TELEORMAN
Biroul de Cadastru şi Publicitate Imobiliară Alexandria

A. Partea I. Descrierea imobilului

TEREN Extravilan

Adresa: Jud. Teleorman, T47, P244

Nr. Crt	Nr cadastral Nr. topografic	Suprafaţa* (mp)	Observaţii / Referinţe
A1		1.800	Sector cadastral:7 Teren neimprejmuit;

B. Partea II. Proprietari şi acte

Inscrieri privitoare la dreptul de proprietate şi alte drepturi reale		Referinţe
/		
Act Administrativ nr. 33-00935, din 17/08/1999 emis de CJFF TELEORMAN;		
B1	Intabulare, drept de PROPRIETATE, dobandit prin Reconstituire, cota actuala 1/1, cota initiala 1/1	A1
	1) **POPA DUMITRU**, LIPSĂ CNP	

C. Partea III. SARCINI .

Inscrieri privind dezmembramintele dreptului de proprietate, drepturi reale de garanţie şi sarcini	Referinţe
NU SUNT	

Neutilizabil în circuitul civil

Anexa Nr. 1 La Partea I

Teren

Nr cadastral	Suprafaţa (mp)*	Observaţii / Referinţe
	1.800	

* Suprafaţa este determinată in planul de proiecţie Stereo 70.

DETALII LINIARE IMOBIL

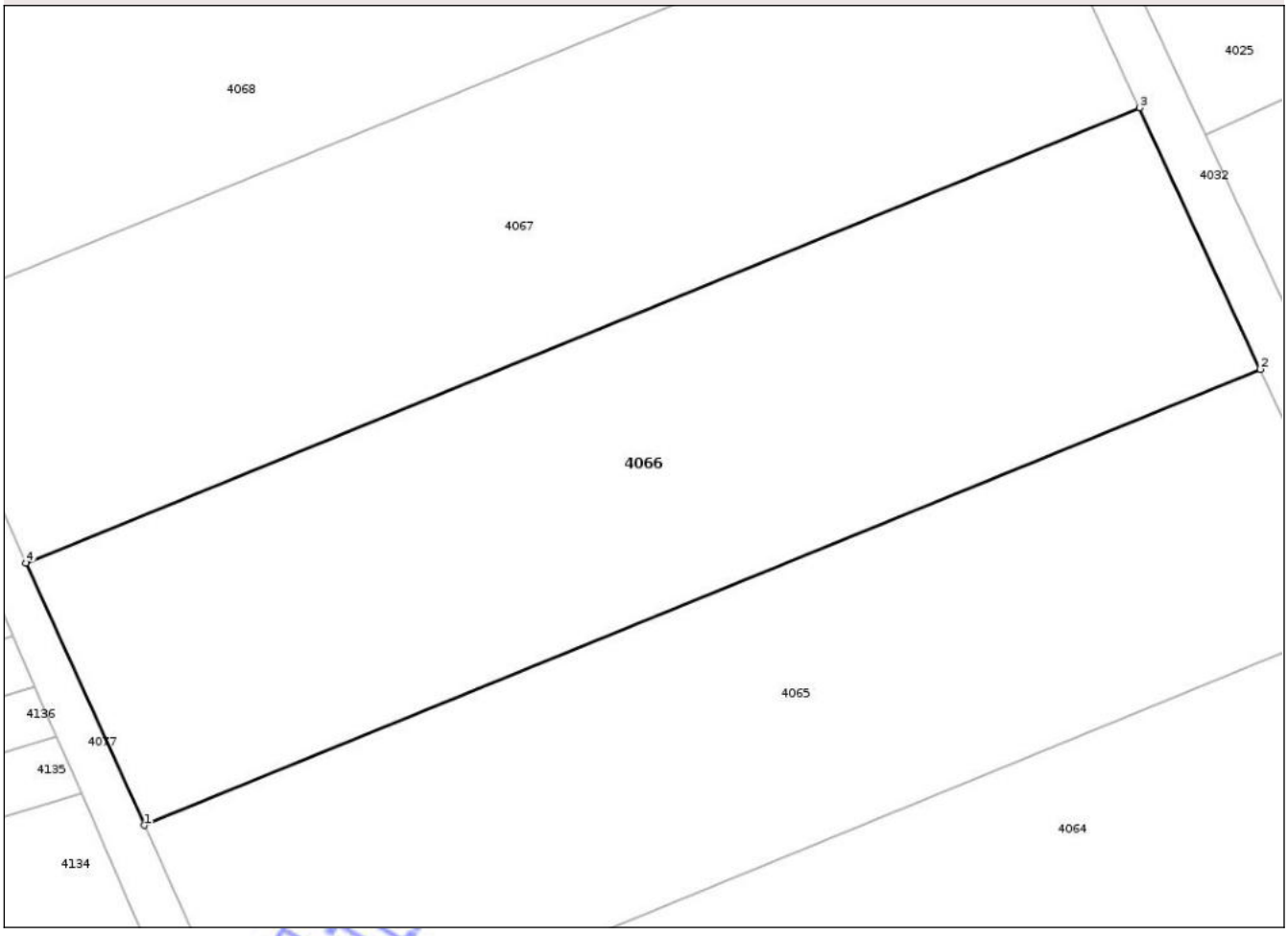

Date referitoare la teren

Crt	Categorie folosință	Intra vilan	Suprafaţa (mp)	Tarla	Parcelă	Nr. topo	Observaţii / Referinţe
1	arabil	NU	1.800	47	244	-	IDENTIC CU T47, P213/82

Lungime Segmente
1) Valorile lungimilor segmentelor sunt obţinute din proiecţie în plan.

Punct început	X / Y	Punct sfârşit	X / Y	Lungime segment (** (m)
1	498.273,833 303.961,965	2	498.354,335 303.994,823	86.949
2	498.354,335 303.994,823	3	498.345,615 304.013,649	20.747
3	498.345,615 304.013,649	4	498.265,295 303.980,865	86.754
4	498.265,295 303.980,865	1	498.273,833 303.961,965	20.739

**** Lungimile segmentelor sunt determinate în planul de proiecţie Stereo 70 şi sunt rotunjite la 1 milimetru.**

Document care conține date cu caracter personal, protejat de prevederile Regulamentului (UE) nr. 679/2016 și Legii 190/2018

***** Distanţa dintre puncte este formată din segmente cumulate ce sunt mai mici decât valoarea 1 milimetru.**

Neutilizabil în circuitul civil

DATE DESPRE IMOBILUL NR. 4198

Oficiul de Cadastru şi Publicitate Imobiliară TELEORMAN
Biroul de Cadastru şi Publicitate Imobiliară Alexandria

A. Partea I. Descrierea imobilului

TEREN Extravilan

Adresa: Jud. Teleorman, T 47, P 374, T47, P374

Nr. Crt	Nr cadastral Nr. topografic	Suprafaţa* (mp)	Observaţii / Referinţe
A1	23822	Din acte: 2.500 Masurata: 327	Sector cadastral:7 Teren neimprejmuit;

B. Partea II. Proprietari şi acte

Inscrieri privitoare la dreptul de proprietate şi alte drepturi reale		Referinţe
35608 / 20/05/2024		
Act Notarial nr. 512, din 15/05/2024 emis de SLANINA NICOLETA-MARIANA;		
B1	Intabulare, drept de PROPRIETATEcu titlu de cumparare, bun comun, dobandit prin Conventie, cota actuala 1/1, cota initiala 1/1	A1
	1) **DOROBANŢU GHEORGHE** 2) **DOROBANŢU ANTONETA**	

C. Partea III. SARCINI .

Inscrieri privind dezmembramintele dreptului de proprietate, drepturi reale de garanţie şi sarcini	Referinţe
NU SUNT	

Neutilizabil în circuitul civil

Anexa Nr. 1 La Partea I

Teren

Nr cadastral	Suprafaţa (mp)*	Observaţii / Referinţe
23822	Din acte: 2.500 Masurata: 327	

* Suprafaţa este determinată in planul de proiecţie Stereo 70.

DETALII LINIARE IMOBIL

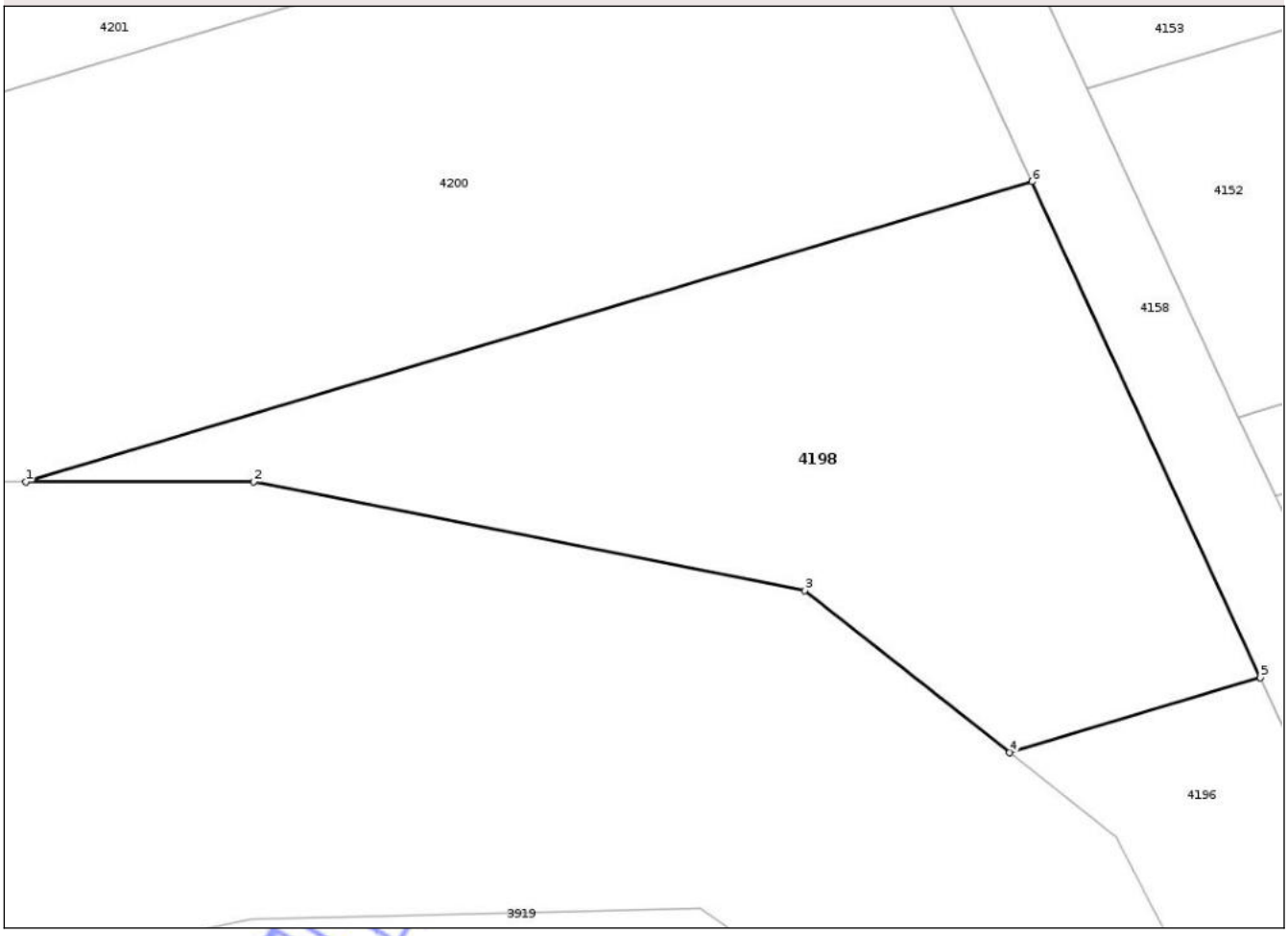

Date referitoare la teren

Crt	Categorie folosinţă	Intra vilan	Suprafaţa (mp)	Tarla	Parcelă	Nr. topo	Observaţii / Referinţe
1	arabil	NU	327	47	374	-	IDENTIC CU T.47, P.272\nDiferenta de suprafata se regaseste la ID Nr.4199

Lungime Segmente

1) Valorile lungimilor segmentelor sunt obţinute din proiecţie în plan.

Punct început	X / Y	Punct sfârşit	X / Y	Lungime segment (** (m)
1	497.960,089 304.062,693	2	497.967,737 304.062,693	7.648
2	497.967,737 304.062,693	3	497.986,234 304.059,045	18.854
3	497.986,234 304.059,045	4	497.993,117 304.053,607	8.771
4	497.993,117 304.053,607	5	498.001,525 304.056,113	8.774
5	498.001,525 304.056,113	6	497.993,863 304.072,762	18.327

Document care conține date cu caracter personal, protejat de prevederile Regulamentului (UE) nr. 679/2016 și Legii 190/2018

Punct început	X / Y	Punct sfârşit	X / Y	Lungime segment (** (m)
6	497.993,863 304.072,762	1	497.960,089 304.062,693	35.243

** Lungimile segmentelor sunt determinate în planul de proiecţie Stereo 70 şi sunt rotunjite la 1 milimetru.
*** Distanţa dintre puncte este formată din segmente cumulate ce sunt mai mici decât valoarea 1 milimetru.

Neutilizabil în circuitul civil

DATE DESPRE IMOBILUL NR. 4199

Oficiul de Cadastru şi Publicitate Imobiliară TELEORMAN
Biroul de Cadastru şi Publicitate Imobiliară Alexandria

A. Partea I. Descrierea imobilului

TEREN Extravilan

Adresa: Jud. Teleorman, T 47, P 375, T47, P375

Nr. Crt	Nr cadastral Nr. topografic	Suprafaţa* (mp)	Observaţii / Referinţe
A1	23822	Din acte: 2.500 Masurata: 2.173	Sector cadastral:7 Teren neimprejmuit;

B. Partea II. Proprietari şi acte

Inscrieri privitoare la dreptul de proprietate şi alte drepturi reale		Referinţe
35608 / 20/05/2024		
Act Notarial nr. 512, din 15/05/2024 emis de SLANINA NICOLETA-MARIANA;		
B1	Intabulare, drept de PROPRIETATEcu titlu de cumparare, bun comun, dobandit prin Conventie, cota actuala 1/1, cota initiala 1/1	A1
	1) **DOROBANŢU GHEORGHE** 2) **DOROBANŢU ANTONETA**	

C. Partea III. SARCINI .

Inscrieri privind dezmembramintele dreptului de proprietate, drepturi reale de garanţie şi sarcini	Referinţe
NU SUNT	

Neutilizabil în circuitul civil

Anexa Nr. 1 La Partea I

Teren

Nr cadastral	Suprafaţa (mp)*	Observaţii / Referinţe
23822	Din acte: 2.500 Masurata: 2.173	

* Suprafaţa este determinată in planul de proiecţie Stereo 70.

DETALII LINIARE IMOBIL

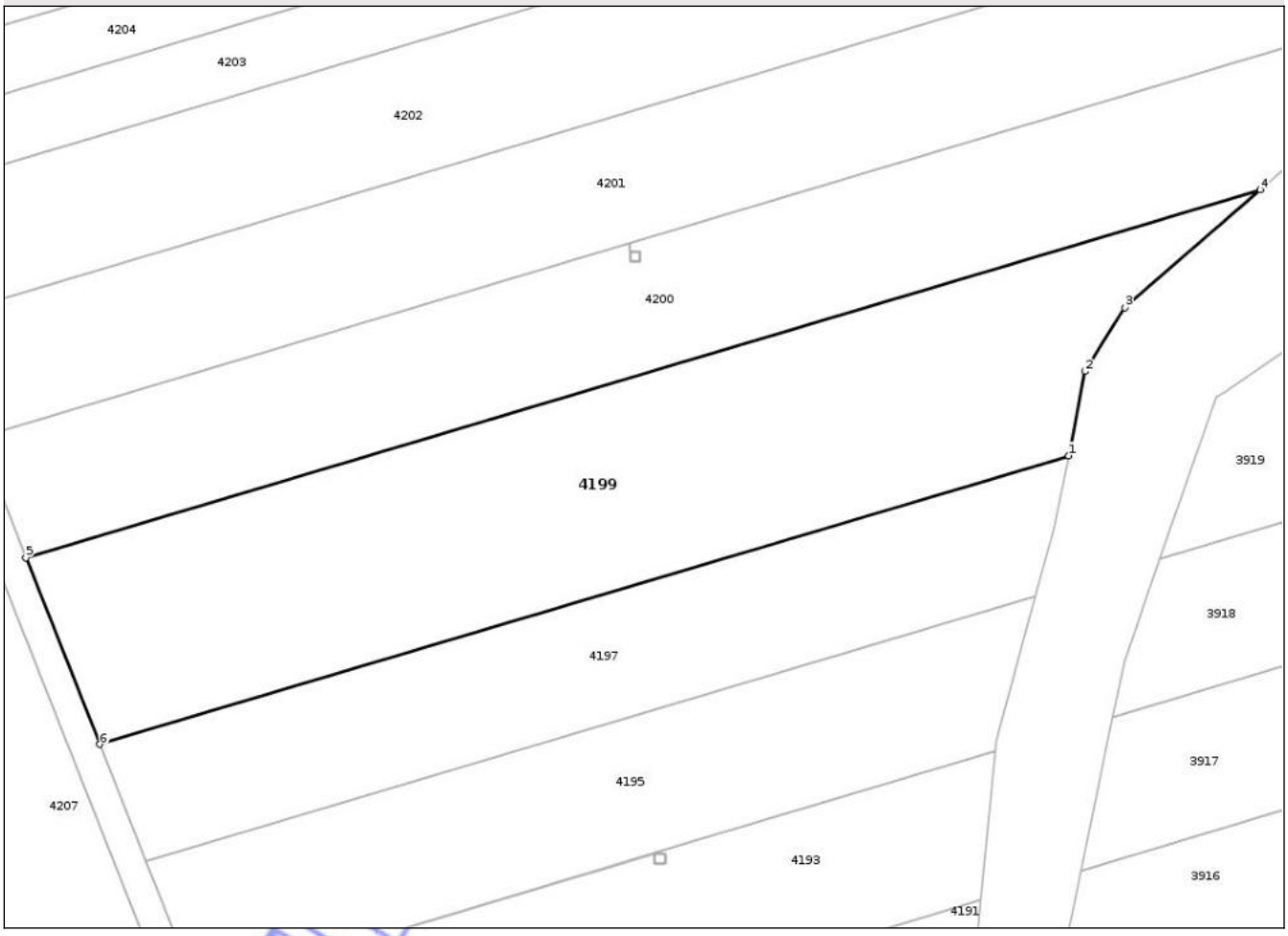

Date referitoare la teren

Crt	Categorie folosinţă	Intra vilan	Suprafaţa (mp)	Tarla	Parcelă	Nr. topo	Observaţii / Referinţe
1	arabil	NU	2.173	47	375	-	IDENTIC CU T.47, P.272\nDiferenta de suprafata se regaseste la ID Nr.4198

Lungime Segmente
1) Valorile lungimilor segmentelor sunt obţinute din proiecţie în plan.

Punct început	X / Y	Punct sfârşit	X / Y	Lungime segment (** (m)
1	497.903,995 304.025,326	2	497.905,66 304.033,646	8.485
2	497.905,66 304.033,646	3	497.909,554 304.039,97	7.427
3	497.909,554 304.039,97	4	497.922,972 304.051,627	17.774
4	497.922,972 304.051,627	5	497.800,847 304.015,216	127.438
5	497.800,847 304.015,216	6	497.808,164 303.996,755	19.858

Document care conține date cu caracter personal, protejat de prevederile Regulamentului (UE) nr. 679/2016 și Legii 190/2018

Punct început	X / Y	Punct sfârşit	X / Y	Lungime segment (** (m)
6	497.808,164 303.996,755	1	497.903,995 304.025,326	100.0

** Lungimile segmentelor sunt determinate în planul de proiecţie Stereo 70 şi sunt rotunjite la 1 milimetru.
*** Distanţa dintre puncte este formată din segmente cumulate ce sunt mai mici decât valoarea 1 milimetru.

Neutilizabil în circuitul civil

DATE DESPRE IMOBILUL NR. 4200

Oficiul de Cadastru şi Publicitate Imobiliară TELEORMAN
Biroul de Cadastru şi Publicitate Imobiliară Alexandria

A. Partea I. Descrierea imobilului

TEREN Extravilan

Adresa: Jud. Teleorman, T47, P376

Nr. Crt	Nr cadastral Nr. topografic	Suprafaţa* (mp)	Observaţii / Referinţe
A1		2.500	Sector cadastral:7 Teren neimprejmuit;

B. Partea II. Proprietari şi acte

Inscrieri privitoare la dreptul de proprietate şi alte drepturi reale		Referinţe
/		
Act Administrativ nr. 3301246, din 29/07/2002 emis de CJFF TELEORMAN;		
B1	Intabulare, drept de PROPRIETATE, dobandit prin Reconstituire, cota actuala 1/1, cota initiala 1/1	A1
	1) **STROE TUDORA**, LIPSĂ CNP	

C. Partea III. SARCINI .

Inscrieri privind dezmembramintele dreptului de proprietate, drepturi reale de garanţie şi sarcini	Referinţe
NU SUNT	

Neutilizabil în circuitul civil

Anexa Nr. 1 La Partea I

Teren

Nr cadastral	Suprafaţa (mp)*	Observaţii / Referinţe
	2.500	

* Suprafaţa este determinată in planul de proiecţie Stereo 70.

DETALII LINIARE IMOBIL



Date referitoare la teren

Crt	Categorie folosință	Intra vilan	Suprafaţa (mp)	Tarla	Parcelă	Nr. topo	Observaţii / Referinţe
1	arabil	NU	2.500	47	376	-	IDENTIC CU T47, P273 273

Lungime Segmente
1) Valorile lungimilor segmentelor sunt obţinute din proiecţie în plan.

Punct început	X / Y	Punct sfârşit	X / Y	Lungime segment (** (m)
1	497.800,847 304.015,216	2	497.922,972 304.051,627	127.438
2	497.922,972 304.051,627	3	497.925,631 304.053,937	3.522
3	497.925,631 304.053,937	4	497.949,24 304.062,207	25.015
4	497.949,24 304.062,207	5	497.958,245 304.062,693	9.018
5	497.958,245 304.062,693	6	497.960,089 304.062,693	1.845

Document care conține date cu caracter personal, protejat de prevederile Regulamentului (UE) nr. 679/2016 și Legii 190/2018

Punct început	X / Y	Punct sfârşit	X / Y	Lungime segment (** (m)
6	497.960,089 304.062,693	7	497.993,863 304.072,762	35.243
7	497.993,863 304.072,762	8	497.988,468 304.084,486	12.906
8	497.988,468 304.084,486	9	497.860,542 304.046,346	133.49
9	497.860,542 304.046,346	10	497.860,69 304.045,496	0.863
10	497.860,69 304.045,496	11	497.861,659 304.045,496	0.97
11	497.861,659 304.045,496	12	497.861,659 304.044,496	1.0
12	497.861,659 304.044,496	13	497.860,659 304.044,496	1.0
13	497.860,659 304.044,496	14	497.860,659 304.045,496	1.0
14	497.860,659 304.045,496	15	497.860,513 304.046,338	0.855
15	497.860,513 304.046,338	16	497.796,121 304.027,14	67.194
16	497.796,121 304.027,14	1	497.800,847 304.015,216	12.826

**** Lungimile segmentelor sunt determinate în planul de proiecţie Stereo 70 şi sunt rotunjite la 1 milimetru.**
***** Distanţa dintre puncte este formată din segmente cumulate ce sunt mai mici decât valoarea 1 milimetru.**

Neutilizabil în circuitul civil

DATE DESPRE IMOBILUL NR. 4201

Oficiul de Cadastru şi Publicitate Imobiliară TELEORMAN
Biroul de Cadastru şi Publicitate Imobiliară Alexandria

A. Partea I. Descrierea imobilului

TEREN Extravilan

Adresa: Jud. Teleorman, T47, P377

Nr. Crt	Nr cadastral Nr. topografic	Suprafaţa* (mp)	Observaţii / Referinţe
A1		2.500	Sector cadastral:7 Teren neimprejmuit;

B. Partea II. Proprietari şi acte

Inscrieri privitoare la dreptul de proprietate şi alte drepturi reale		Referinţe
/		
Act Administrativ nr. 3301125, din 10/05/2002 emis de CJFF TELEORMAN;		
B1	Intabulare, drept de PROPRIETATE, dobandit prin Reconstituire, cota actuala 1/1, cota initiala 1/1	A1
	1) **TECUCEANU ION**, LIPSĂ CNP	

C. Partea III. SARCINI .

Inscrieri privind dezmembramintele dreptului de proprietate, drepturi reale de garanţie şi sarcini	Referinţe
NU SUNT	

Neutilizabil în circuitul civil

Anexa Nr. 1 La Partea I

Teren

Nr cadastral	Suprafaţa (mp)*	Observaţii / Referinţe
	2.500	

* Suprafaţa este determinată in planul de proiecţie Stereo 70.

DETALII LINIARE IMOBIL

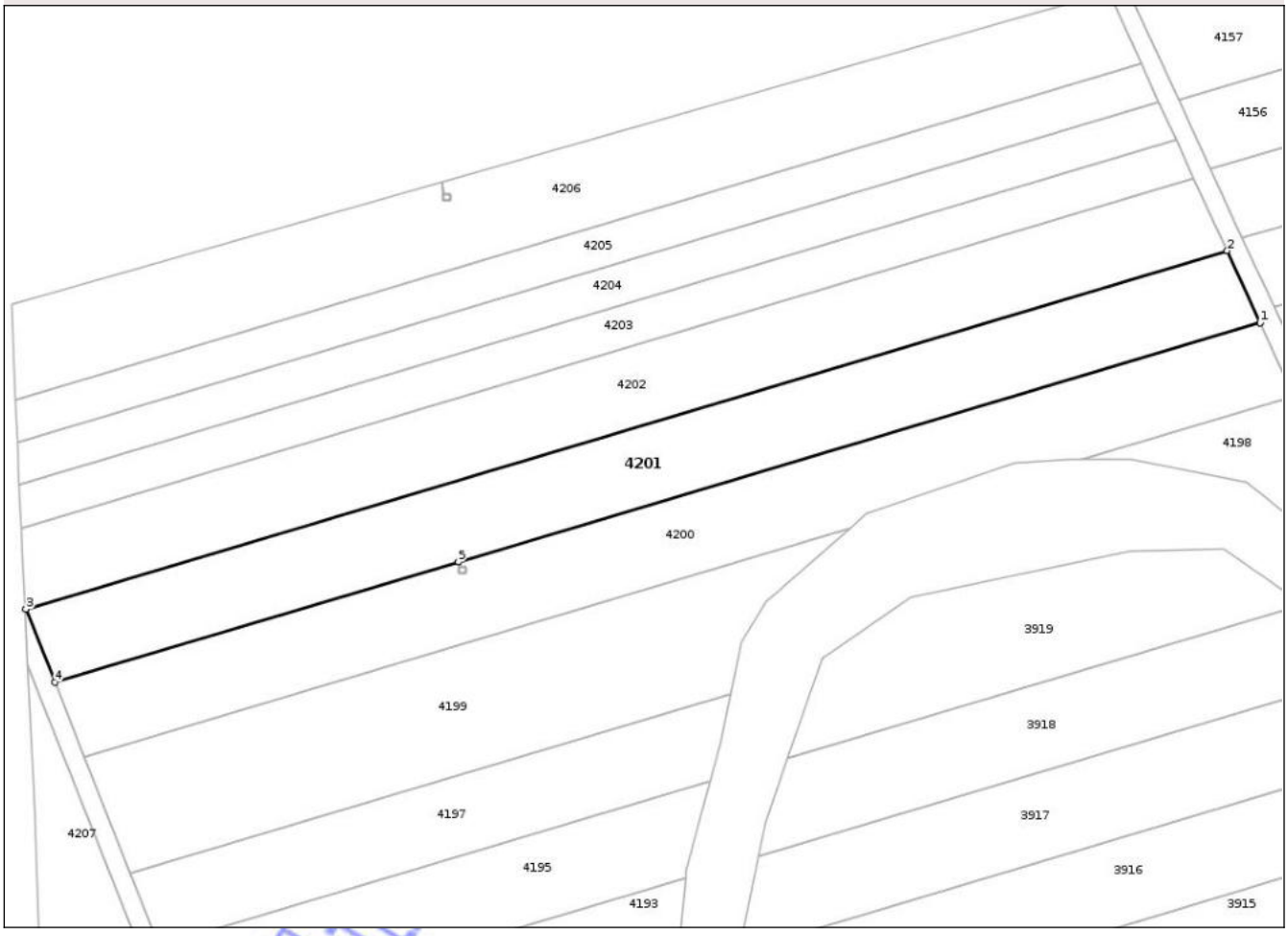

Date referitoare la teren

Crt	Categorie folosință	Intra vilan	Suprafaţa (mp)	Tarla	Parcelă	Nr. topo	Observaţii / Referinţe
1	arabil	NU	2.500	47	377	-	IDENTIC CU T47, P274 274

Lungime Segmente
1) Valorile lungimilor segmentelor sunt obţinute din proiecţie în plan.

Punct început	X / Y	Punct sfârşit	X / Y	Lungime segment (** (m)
1	497.988,468 304.084,486	2	497.983,199 304.095,935	12.603
2	497.983,199 304.095,935	3	497.791,506 304.038,783	200.032
3	497.791,506 304.038,783	4	497.796,121 304.027,14	12.525
4	497.796,121 304.027,14	5	497.860,513 304.046,338	67.194
5	497.860,513 304.046,338	6	497.860,542 304.046,346	0.03

Document care conține date cu caracter personal, protejat de prevederile Regulamentului (UE) nr. 679/2016 și Legii 190/2018

Punct început	X / Y	Punct sfârşit	X / Y	Lungime segment (** (m)
6	497.860,542 304.046,346	1	497.988,468 304.084,486	133.49

** Lungimile segmentelor sunt determinate în planul de proiecţie Stereo 70 şi sunt rotunjite la 1 milimetru.
*** Distanţa dintre puncte este formată din segmente cumulate ce sunt mai mici decât valoarea 1 milimetru.

Neutilizabil în circuitul civil

DATE DESPRE IMOBILUL NR. 4202

Oficiul de Cadastru şi Publicitate Imobiliară TELEORMAN
Biroul de Cadastru şi Publicitate Imobiliară Alexandria

A. Partea I. Descrierea imobilului

TEREN Extravilan

Adresa: Jud. Teleorman, T47, P378

Nr. Crt	Nr cadastral Nr. topografic	Suprafaţa* (mp)	Observaţii / Referinţe
A1		2.500	Sector cadastral:7 Teren neimprejmuit;

B. Partea II. Proprietari şi acte

Inscrieri privitoare la dreptul de proprietate şi alte drepturi reale		Referinţe
/		
Act Administrativ nr. 3301268, din 13/08/2002 emis de CJFF TELEORMAN (CERTIFICAT DE DECES NR.939/14.10.1994);		
B1	Intabulare, drept de PROPRIETATE, dobandit prin Reconstituire, cota actuala 1/1, cota initiala 1/1	A1
	1) **NICOLAE RADA**, LIPSĂ CNP DEFUNCT:Da	

C. Partea III. SARCINI .

Inscrieri privind dezmembramintele dreptului de proprietate, drepturi reale de garanţie şi sarcini	Referinţe
NU SUNT	

Neutilizabil la circuitul civil

Anexa Nr. 1 La Partea I

Teren

Nr cadastral	Suprafaţa (mp)*	Observaţii / Referinţe
	2.500	

* Suprafaţa este determinată in planul de proiecţie Stereo 70.

DETALII LINIARE IMOBIL

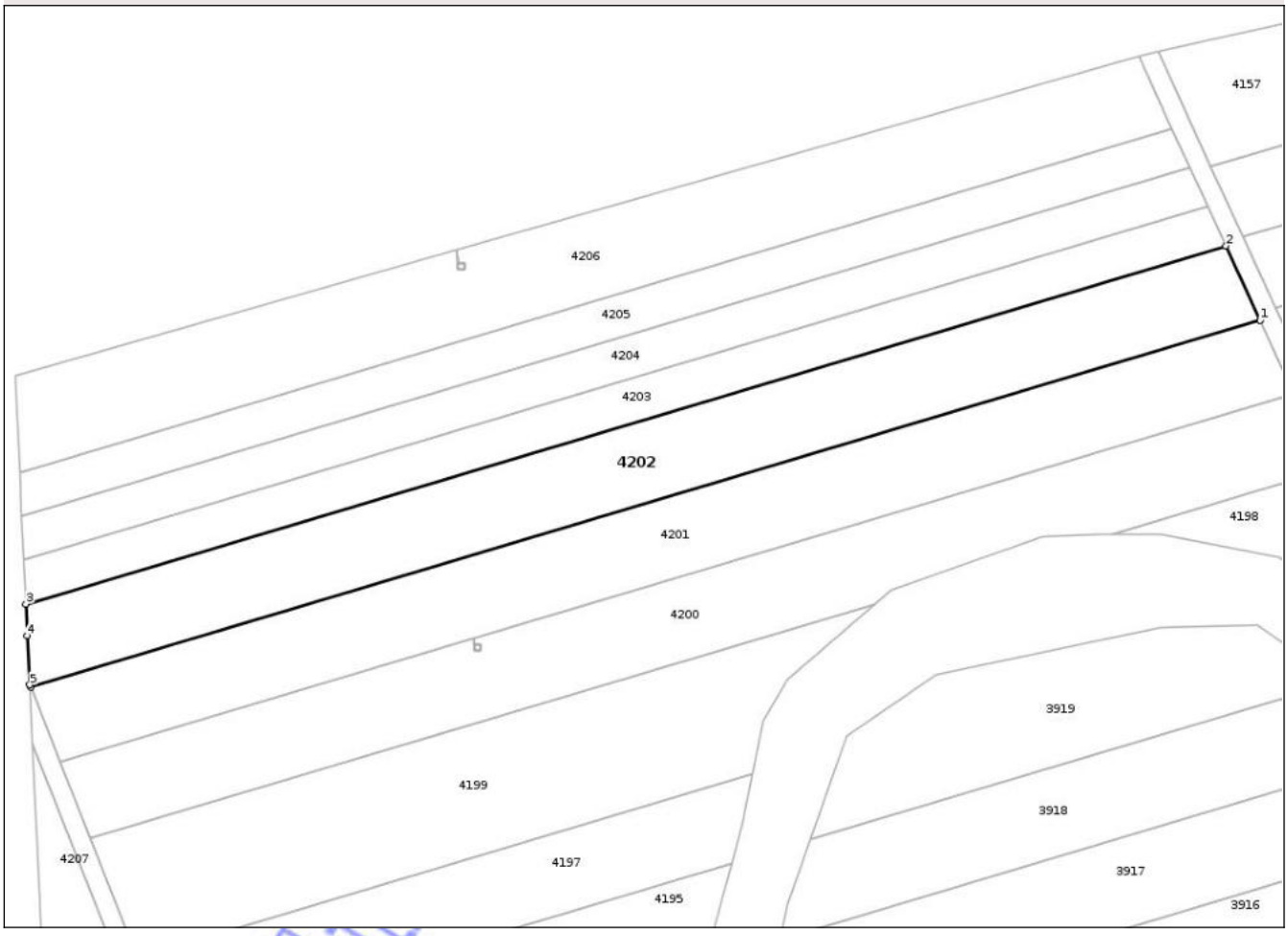

Date referitoare la teren

Crt	Categorie folosință	Intra vilan	Suprafaţa (mp)	Tarla	Parcelă	Nr. topo	Observaţii / Referinţe
1	arabil	NU	2.500	47	378	-	IDENTIC CU T47, P275 275 275

Lungime Segmente
1) Valorile lungimilor segmentelor sunt obţinute din proiecţie în plan.

Punct început	X / Y	Punct sfârşit	X / Y	Lungime segment (** (m)
1	497.983,199 304.095,935	2	497.977,859 304.107,539	12.773
2	497.977,859 304.107,539	3	497.790,771 304.051,759	195.227
3	497.790,771 304.051,759	4	497.790,995 304.046,799	4.966
4	497.790,995 304.046,799	5	497.791,355 304.039,165	7.643
5	497.791,355 304.039,165	6	497.791,506 304.038,783	0.411

Document care conține date cu caracter personal, protejat de prevederile Regulamentului (UE) nr. 679/2016 și Legii 190/2018

Punct început	X / Y	Punct sfârşit	X / Y	Lungime segment (** (m)
6	497.791,506 304.038,783	1	497.983,199 304.095,935	200.032

** Lungimile segmentelor sunt determinate în planul de proiecţie Stereo 70 şi sunt rotunjite la 1 milimetru.
*** Distanţa dintre puncte este formată din segmente cumulate ce sunt mai mici decât valoarea 1 milimetru.

Neutilizabil în circuitul civil

DATE DESPRE IMOBILUL NR. 4203

Oficiul de Cadastru şi Publicitate Imobiliară TELEORMAN
Biroul de Cadastru şi Publicitate Imobiliară Alexandria

A. Partea I. Descrierea imobilului

TEREN Extravilan

Adresa: Jud. Teleorman, T47, P379

Nr. Crt	Nr cadastral Nr. topografic	Suprafaţa* (mp)	Observaţii / Referinţe
A1		1.300	Sector cadastral:7 Teren neimprejmuit;

B. Partea II. Proprietari şi acte

Inscrieri privitoare la dreptul de proprietate şi alte drepturi reale		Referinţe
/		
Act Administrativ nr. 3301095, din 02/04/2002 emis de CJFF TELEORMAN;		
B1	Intabulare, drept de PROPRIETATE, dobandit prin Reconstituire, cota actuala 1/1, cota initiala 1/1	A1
	1) **IONESCU CONSTANTIN**, LIPSĂ CNP	

C. Partea III. SARCINI .

Inscrieri privind dezmembramintele dreptului de proprietate, drepturi reale de garanţie şi sarcini	Referinţe
NU SUNT	

Neutilizabil în circuitul civil

Anexa Nr. 1 La Partea I

Teren

Nr cadastral	Suprafaţa (mp)*	Observaţii / Referinţe
	1.300	

* Suprafaţa este determinată in planul de proiecţie Stereo 70.

DETALII LINIARE IMOBIL

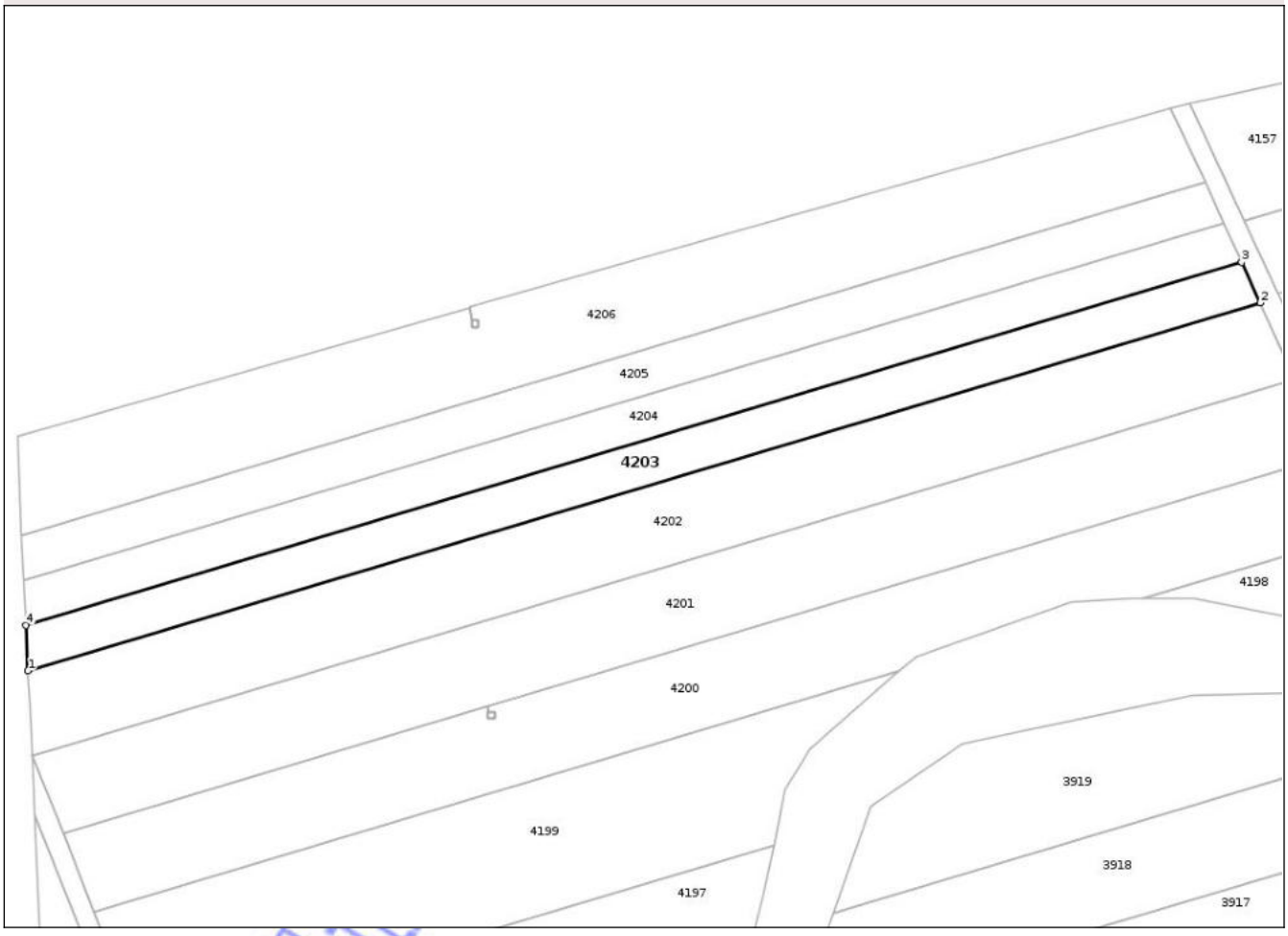

Date referitoare la teren

Crt	Categorie folosință	Intra vilan	Suprafaţa (mp)	Tarla	Parcelă	Nr. topo	Observaţii / Referinţe
1	arabil	NU	1.300	47	379	-	IDENTIC CU T47, P276 276

Lungime Segmente
1) Valorile lungimilor segmentelor sunt obţinute din proiecţie în plan.

Punct început	X / Y	Punct sfârşit	X / Y	Lungime segment (** (m)
1	497.790,771 304.051,759	2	497.977,859 304.107,539	195.227
2	497.977,859 304.107,539	3	497.975,028 304.113,69	6.772
3	497.975,028 304.113,69	4	497.790,459 304.058,662	192.598
4	497.790,459 304.058,662	1	497.790,771 304.051,759	6.91

**** Lungimile segmentelor sunt determinate în planul de proiecţie Stereo 70 şi sunt rotunjite la 1 milimetru.**

Document care conține date cu caracter personal, protejat de prevederile Regulamentului (UE) nr. 679/2016 și Legii 190/2018

***** Distanţa dintre puncte este formată din segmente cumulate ce sunt mai mici decât valoarea 1 milimetru.**

Neutilizabil în circuitul civil

DATE DESPRE IMOBILUL NR. 4204

Oficiul de Cadastru şi Publicitate Imobiliară TELEORMAN
Biroul de Cadastru şi Publicitate Imobiliară Alexandria

A. Partea I. Descrierea imobilului

TEREN Extravilan

Adresa: Jud. Teleorman, T47, P380

Nr. Crt	Nr cadastral Nr. topografic	Suprafaţa* (mp)	Observaţii / Referinţe
A1		1.250	Sector cadastral:7 Teren neimprejmuit;

B. Partea II. Proprietari şi acte

Inscrieri privitoare la dreptul de proprietate şi alte drepturi reale		Referinţe
/		
Act Administrativ nr. 3301113, din 10/05/2002 emis de CJFF TELEORMAN;		
B1	Intabulare, drept de PROPRIETATE, dobandit prin Reconstituire, cota actuala 1/1, cota initiala 1/1	A1
	1) **BĂCEANU ION**, LIPSĂ CNP	

C. Partea III. SARCINI .

Inscrieri privind dezmembramintele dreptului de proprietate, drepturi reale de garanţie şi sarcini	Referinţe
NU SUNT	

Neutilizabil în circuitul civil

Anexa Nr. 1 La Partea I

Teren

Nr cadastral	Suprafaţa (mp)*	Observaţii / Referinţe
	1.250	

* Suprafaţa este determinată in planul de proiecţie Stereo 70.

DETALII LINIARE IMOBIL

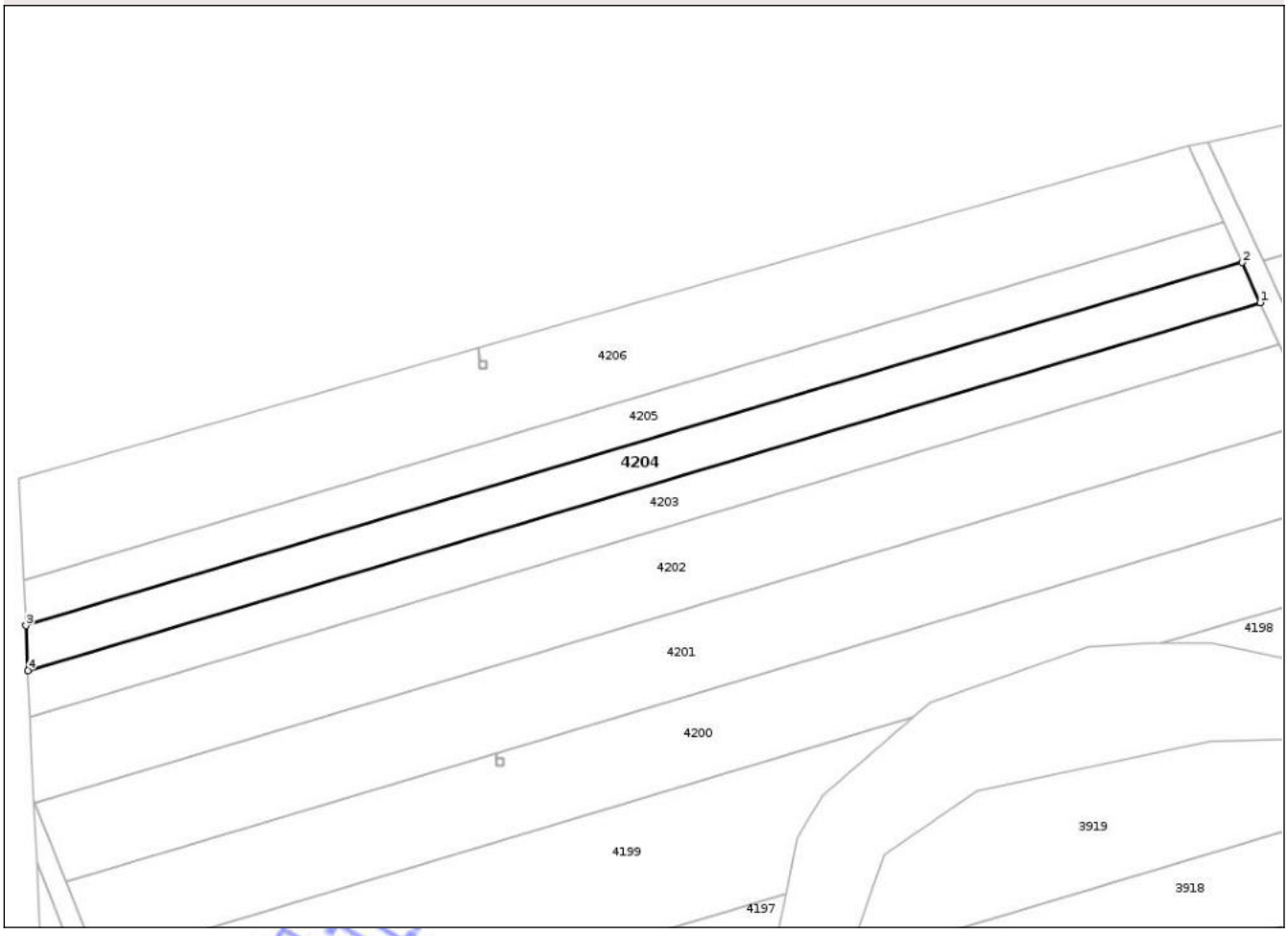

Date referitoare la teren

Crt	Categorie folosință	Intra vilan	Suprafaţa (mp)	Tarla	Parcelă	Nr. topo	Observaţii / Referinţe
1	arabil	NU	1.250	47	380	-	IDENTIC CU T47, P277 277

Lungime Segmente
1) Valorile lungimilor segmentelor sunt obţinute din proiecţie în plan.

Punct început	X / Y	Punct sfârşit	X / Y	Lungime segment (** (m)
1	497.975,028 304.113,69	2	497.972,269 304.119,686	6.6
2	497.972,269 304.119,686	3	497.790,154 304.065,389	190.037
3	497.790,154 304.065,389	4	497.790,459 304.058,662	6.734
4	497.790,459 304.058,662	1	497.975,028 304.113,69	192.598

**** Lungimile segmentelor sunt determinate în planul de proiecţie Stereo 70 şi sunt rotunjite la 1 milimetru.**

Document care conține date cu caracter personal, protejat de prevederile Regulamentului (UE) nr. 679/2016 și Legii 190/2018

***** Distanţa dintre puncte este formată din segmente cumulate ce sunt mai mici decât valoarea 1 milimetru.**

Neutilizabil în circuitul civil

DATE DESPRE IMOBILUL NR. 4205

Oficiul de Cadastru şi Publicitate Imobiliară TELEORMAN
Biroul de Cadastru şi Publicitate Imobiliară Alexandria

A. Partea I. Descrierea imobilului

TEREN Extravilan

Adresa: Jud. Teleorman, T47, P381

Nr. Crt	Nr cadastral Nr. topografic	Suprafaţa* (mp)	Observaţii / Referinţe
A1		1.250	Sector cadastral:7 Teren neimprejmuit;

B. Partea II. Proprietari şi acte

Inscrieri privitoare la dreptul de proprietate şi alte drepturi reale		Referinţe
/		
Act Administrativ nr. 3300986, din 27/09/2000 emis de CJFF TELEORMAN;		
B1	Intabulare, drept de PROPRIETATE, dobandit prin Reconstituire, cota actuala 1/1, cota initiala 1/1	A1
	1) **LIȚĂ DUMITRU**, LIPSĂ CNP	

C. Partea III. SARCINI .

Inscrieri privind dezmembramintele dreptului de proprietate, drepturi reale de garanţie şi sarcini	Referinţe
NU SUNT	

Neutilizabil în circuitul civil

Anexa Nr. 1 La Partea I

Teren

Nr cadastral	Suprafaţa (mp)*	Observaţii / Referinţe
	1.250	

* Suprafaţa este determinată in planul de proiecţie Stereo 70.

DETALII LINIARE IMOBIL

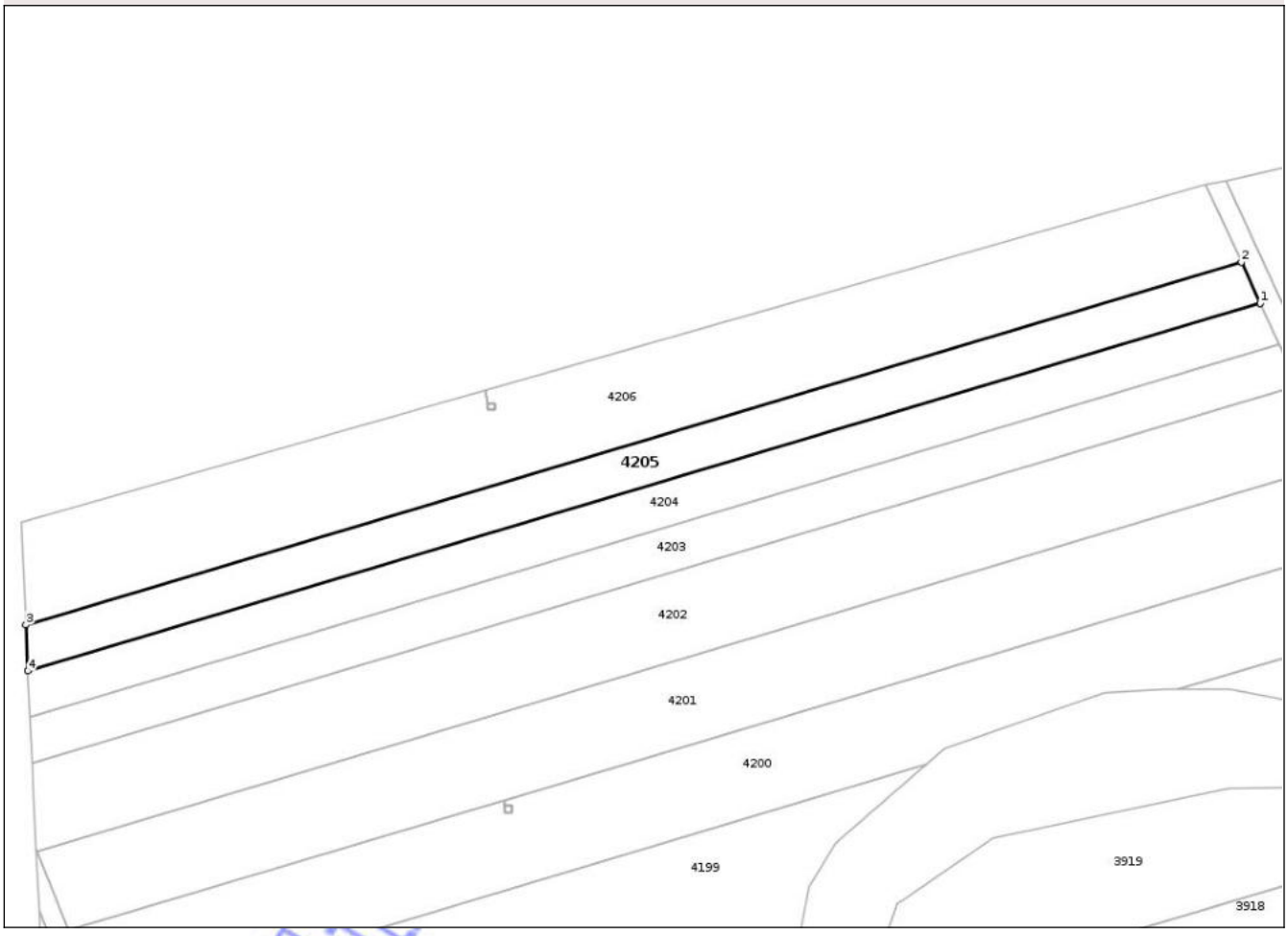

Date referitoare la teren

Crt	Categorie folosință	Intra vilan	Suprafaţa (mp)	Tarla	Parcelă	Nr. topo	Observaţii / Referinţe
1	arabil	NU	1.250	47	381	-	IDENTIC CU T47, P277 277

Lungime Segmente
1) Valorile lungimilor segmentelor sunt obţinute din proiecţie în plan.

Punct început	X / Y	Punct sfârşit	X / Y	Lungime segment (** (m)
1	497.972,269 304.119,686	2	497.969,473 304.125,763	6.69
2	497.969,473 304.125,763	3	497.789,846 304.072,208	187.44
3	497.789,846 304.072,208	4	497.790,154 304.065,389	6.826
4	497.790,154 304.065,389	1	497.972,269 304.119,686	190.037

**** Lungimile segmentelor sunt determinate în planul de proiecţie Stereo 70 şi sunt rotunjite la 1 milimetru.**

Document care conține date cu caracter personal, protejat de prevederile Regulamentului (UE) nr. 679/2016 și Legii 190/2018

***** Distanţa dintre puncte este formată din segmente cumulate ce sunt mai mici decât valoarea 1 milimetru.**

Neutilizabil în circuitul civil

DATE DESPRE IMOBILUL NR. 4206

Oficiul de Cadastru şi Publicitate Imobiliară TELEORMAN
Biroul de Cadastru şi Publicitate Imobiliară Alexandria

A. Partea I. Descrierea imobilului

TEREN Extravilan

Adresa: Jud. Teleorman, T47, P382

Nr. Crt	Nr cadastral Nr. topografic	Suprafaţa* (mp)	Observaţii / Referinţe
A1		2.500	Sector cadastral:7 Teren neimprejmuit;

B. Partea II. Proprietari şi acte

Inscrieri privitoare la dreptul de proprietate şi alte drepturi reale		Referinţe
/		
Act Administrativ nr. 3300997, din 28/09/2000 emis de CJFF TELEORMAN;		
B1	Intabulare, drept de PROPRIETATE, dobandit prin Reconstituire, cota actuala 1/1, cota initiala 1/1	A1
	1) **STOIAN ANDREI**, LIPSĂ CNP	

C. Partea III. SARCINI .

Inscrieri privind dezmembramintele dreptului de proprietate, drepturi reale de garanţie şi sarcini	Referinţe
NU SUNT	

Neutilizabil în circuitul civil

Anexa Nr. 1 La Partea I

Teren

Nr cadastral	Suprafaţa (mp)*	Observaţii / Referinţe
	2.500	

* Suprafaţa este determinată in planul de proiecţie Stereo 70.

DETALII LINIARE IMOBIL

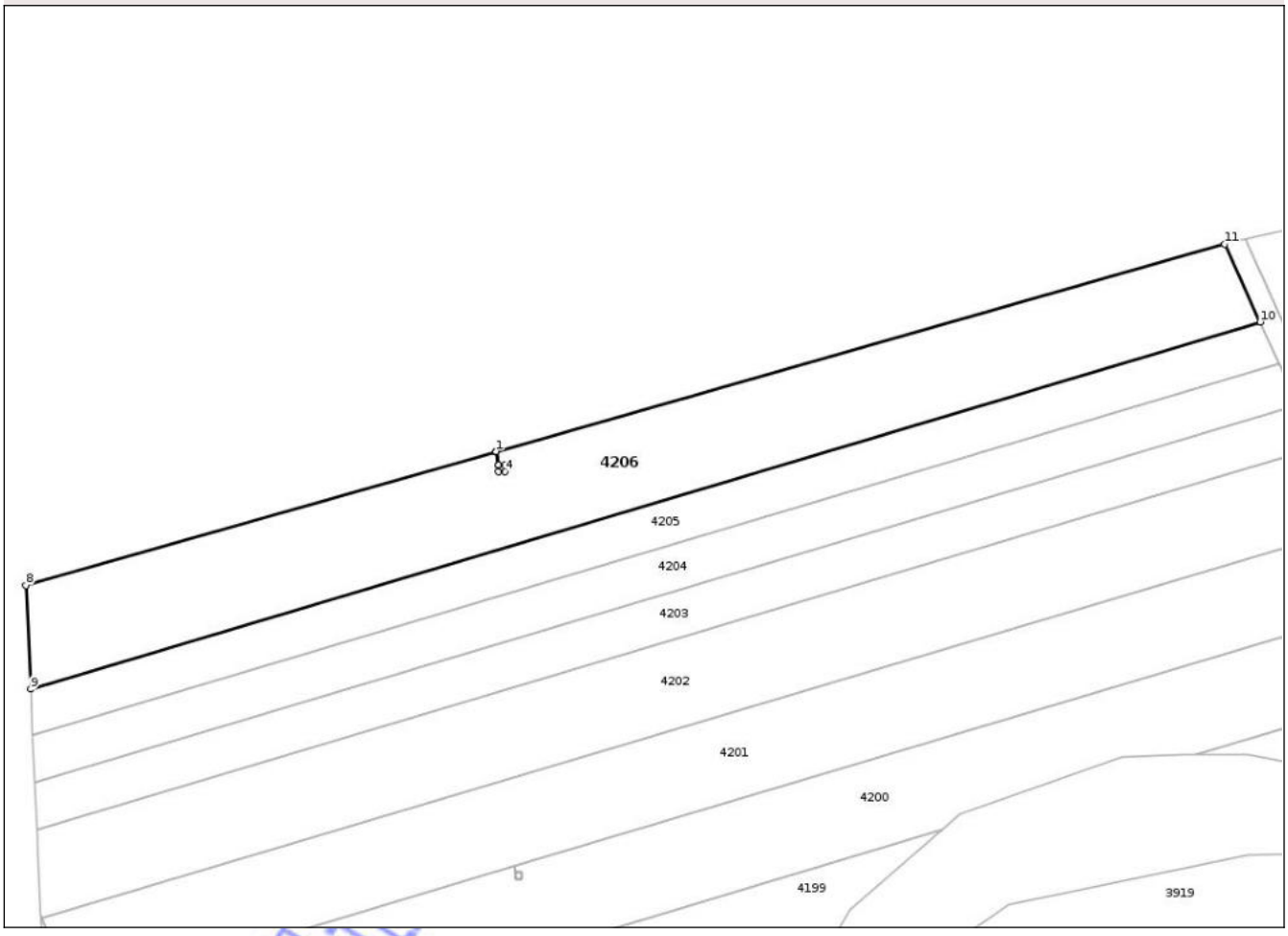

Date referitoare la teren

Crt	Categorie folosință	Intra vilan	Suprafaţa (mp)	Tarla	Parcelă	Nr. topo	Observaţii / Referinţe
1	arabil	NU	2.500	47	382	-	IDENTIC CU T47, P278

Lungime Segmente
1) Valorile lungimilor segmentelor sunt obţinute din proiecţie în plan.

Punct început	X / Y	Punct sfârşit	X / Y	Lungime segment (** (m)
1	497.857,842 304.106,864	2	497.858,181 304.104,904	1.99
2	497.858,181 304.104,904	3	497.859,151 304.104,904	0.97
3	497.859,151 304.104,904	4	497.859,151 304.103,904	1.0
4	497.859,151 304.103,904	5	497.858,151 304.103,904	1.0
5	497.858,151 304.103,904	6	497.858,151 304.104,904	1.0

Document care conține date cu caracter personal, protejat de prevederile Regulamentului (UE) nr. 679/2016 și Legii 190/2018

Punct început	X / Y	Punct sfârşit	X / Y	Lungime segment (** (m)
6	497.858,151 304.104,904	7	497.857,813 304.106,856	1.982
7	497.857,813 304.106,856	8	497.789,162 304.087,339	71.371
8	497.789,162 304.087,339	9	497.789,846 304.072,208	15.146
9	497.789,846 304.072,208	10	497.969,473 304.125,763	187.44
10	497.969,473 304.125,763	11	497.964,248 304.137,116	12.498
11	497.964,248 304.137,116	1	497.857,842 304.106,864	110.623

** Lungimile segmentelor sunt determinate în planul de proiecţie Stereo 70 şi sunt rotunjite la 1 milimetru.
*** Distanţa dintre puncte este formată din segmente cumulate ce sunt mai mici decât valoarea 1 milimetru.

Neutilizabil în circuitul civil

DATE DESPRE IMOBILUL NR. 4210

Oficiul de Cadastru şi Publicitate Imobiliară TELEORMAN
Biroul de Cadastru şi Publicitate Imobiliară Alexandria

A. Partea I. Descrierea imobilului

TEREN Extravilan

Adresa: Jud. Teleorman

Nr. Crt	Nr cadastral Nr. topografic	Suprafaţa* (mp)	Observaţii / Referinţe
A1		1	Sector cadastral:7 Teren neimprejmuit;

Construcţii

Crt	Nr cadastral Nr. topografic	Adresa	Observaţii / Referinţe
A1.1		Jud. Teleorman, 1	Nr. niveluri:1; S. construita la sol:1 mp; S. construita desfasurata:1 mp; C1-STALP BETON RETEA ELECTRICA

B. Partea II. Proprietari şi acte

Inscrieri privitoare la dreptul de proprietate şi alte drepturi reale		Referinţe
/		
Act Normativ nr. 7- ART.13, din 13/03/1996 emis de PARLAMENTUL ROMANIEI;		
B1	Inscrierea provizorie, drept de PROPRIETATE, dobandit prin Lege, cota actuala 1/1, cota initiala 1/1	A1, A1.1
	1) **NEIDENTIFICAT NEIDENTIFICAT**	
Act Normativ nr. 7, din 13/03/1996 emis de Parlamentul României (art.13);		
B2	Se notează mențiunea de proprietar neidentificat.	A1

C. Partea III. SARCINI .

Inscrieri privind dezmembramintele dreptului de proprietate, drepturi reale de garanţie şi sarcini	Referinţe
NU SUNT	

Neutilizabil în circuitul civil

Anexa Nr. 1 La Partea I

Teren

Nr cadastral	Suprafaţa (mp)*	Observaţii / Referinţe
	1	

* Suprafaţa este determinată in planul de proiecţie Stereo 70.

DETALII LINIARE IMOBIL

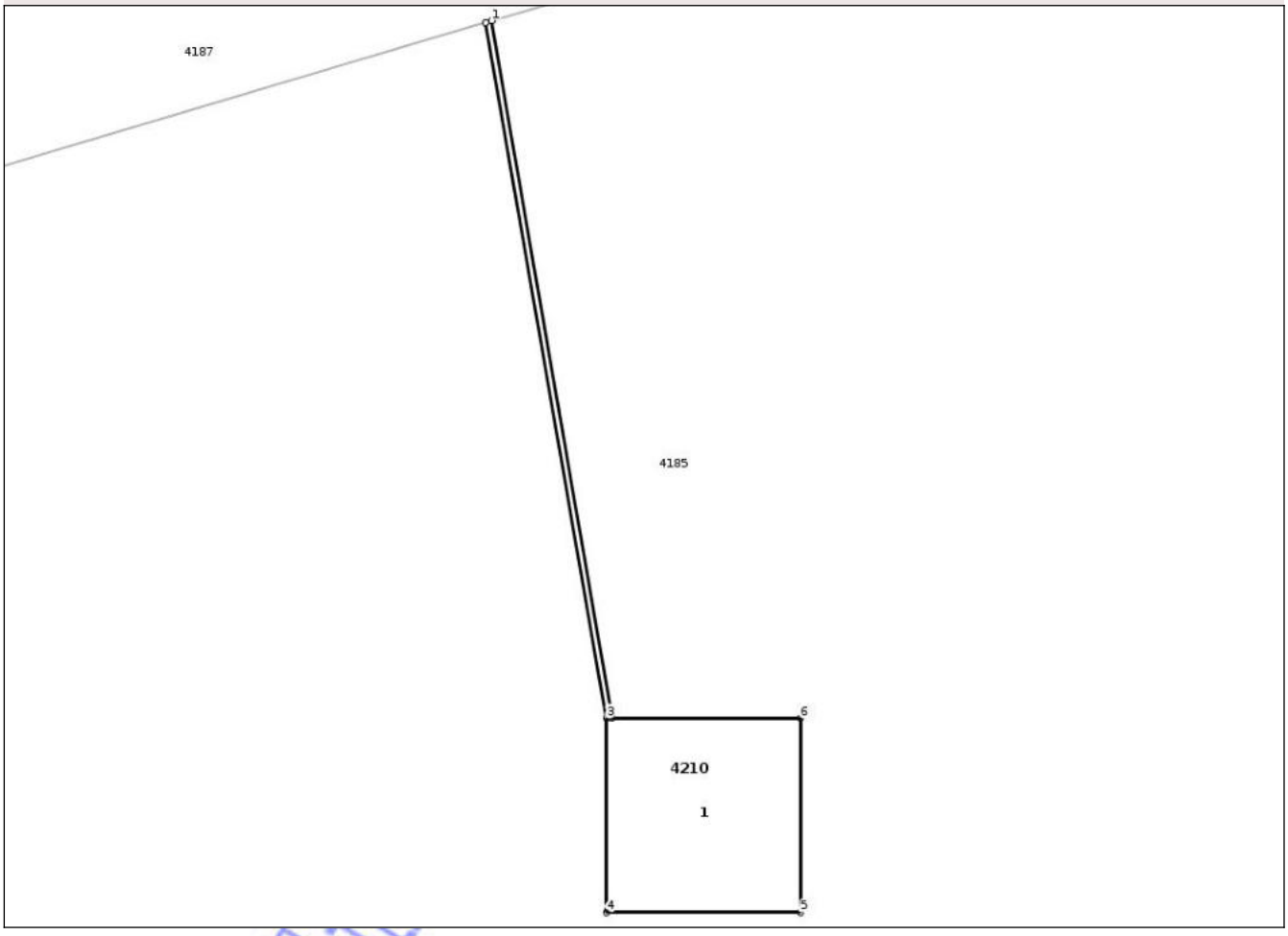

Date referitoare la teren

Crt	Categorie folosință	Intra vilan	Suprafaţa (mp)	Tarla	Parcelă	Nr. topo	Observaţii / Referinţe
1	curti constructii	NU	1	-	-	-	

Date referitoare la construcţii

Crt	Număr	Destinaţie construcţie	Supraf. (mp)	Situaţie juridică	Observaţii / Referinţe
A1.1		constructii industriale si edilitare	1	Cu acte	Nr. niveluri:1; S. construita la sol:1 mp; S. construita desfasurata:1 mp; C1-STALP BETON RETEA ELECTRICA

Lungime Segmente
1) Valorile lungimilor segmentelor sunt obţinute din proiecţie în plan.

Punct început	X / Y	Punct sfârşit	X / Y	Lungime segment (** (m)
1	497.863,461 303.928,24	2	497.863,432 303.928,232	0.03
2	497.863,432 303.928,232	3	497.864,052 303.924,65	3.635
3	497.864,052 303.924,65	4	497.864,052 303.923,65	1.0

Document care conține date cu caracter personal, protejat de prevederile Regulamentului (UE) nr. 679/2016 și Legii 190/2018

Punct început	X / Y	Punct sfârşit	X / Y	Lungime segment (** (m)
4	497.864,052 303.923,65	5	497.865,052 303.923,65	1.0
5	497.865,052 303.923,65	6	497.865,052 303.924,65	1.0
6	497.865,052 303.924,65	7	497.864,083 303.924,65	0.97
7	497.864,083 303.924,65	1	497.863,461 303.928,24	3.644

** Lungimile segmentelor sunt determinate în planul de proiecţie Stereo 70 şi sunt rotunjite la 1 milimetru.
*** Distanţa dintre puncte este formată din segmente cumulate ce sunt mai mici decât valoarea 1 milimetru.

Neutilizabil în circuitul civil

DATE DESPRE IMOBILUL NR. 4211

Oficiul de Cadastru şi Publicitate Imobiliară TELEORMAN
Biroul de Cadastru şi Publicitate Imobiliară Alexandria

A. Partea I. Descrierea imobilului

TEREN Extravilan

Adresa: Jud. Teleorman

Nr. Crt	Nr cadastral Nr. topografic	Suprafaţa* (mp)	Observaţii / Referinţe
A1		1	Sector cadastral:7 Teren neimprejmuit;

Construcţii

Crt	Nr cadastral Nr. topografic	Adresa	Observaţii / Referinţe
A1.1		Jud. Teleorman, 1	Nr. niveluri:1; S. construita la sol:1 mp; S. construita desfasurata:1 mp; C1-STALP BETON RETEA ELECTRICA

B. Partea II. Proprietari şi acte

Inscrieri privitoare la dreptul de proprietate şi alte drepturi reale		Referinţe
/		
Act Normativ nr. 7- ART.13, din 13/03/1996 emis de PARLAMENTUL ROMANIEI;		
B1	Inscrierea provizorie, drept de PROPRIETATE, dobandit prin Lege, cota actuala 1/1, cota initiala 1/1	A1, A1.1
	1) **NEIDENTIFICAT NEIDENTIFICAT**	
Act Normativ nr. 7, din 13/03/1996 emis de Parlamentul României (art.13);		
B2	Se notează mențiunea de proprietar neidentificat.	A1

C. Partea III. SARCINI .

Inscrieri privind dezmembramintele dreptului de proprietate, drepturi reale de garanţie şi sarcini	Referinţe
NU SUNT	

Neutilizabil în circuitul civil

Anexa Nr. 1 La Partea I

Teren

Nr cadastral	Suprafaţa (mp)*	Observaţii / Referinţe
	1	

* Suprafaţa este determinată in planul de proiecţie Stereo 70.

DETALII LINIARE IMOBIL



Date referitoare la teren

Crt	Categorie folosință	Intra vilan	Suprafaţa (mp)	Tarla	Parcelă	Nr. topo	Observaţii / Referinţe
1	curti constructii	NU	1	-	-	-	

Date referitoare la construcţii

Crt	Număr	Destinaţie construcţie	Supraf. (mp)	Situaţie juridică	Observaţii / Referinţe
A1.1		constructii industriale si edilitare	1	Cu acte	Nr. niveluri:1; S. construita la sol:1 mp; S. construita desfasurata:1 mp; C1-STALP BETON RETEA ELECTRICA

Lungime Segmente
1) Valorile lungimilor segmentelor sunt obţinute din proiecţie în plan.

Punct început	X / Y	Punct sfârşit	X / Y	Lungime segment (** (m)
1	497.863,097 303.985,994	2	497.863,069 303.985,985	0.03
2	497.863,069 303.985,985	3	497.863,081 303.985,913	0.073
3	497.863,081 303.985,913	4	497.863,081 303.984,913	1.0

Document care conține date cu caracter personal, protejat de prevederile Regulamentului (UE) nr. 679/2016 și Legii 190/2018

Punct început	X / Y	Punct sfârşit	X / Y	Lungime segment (** (m)
4	497.863,081 303.984,913	5	497.864,081 303.984,913	1.0
5	497.864,081 303.984,913	6	497.864,081 303.985,913	1.0
6	497.864,081 303.985,913	7	497.863,111 303.985,913	0.97
7	497.863,111 303.985,913	1	497.863,097 303.985,994	0.082

** Lungimile segmentelor sunt determinate în planul de proiecţie Stereo 70 şi sunt rotunjite la 1 milimetru.
*** Distanţa dintre puncte este formată din segmente cumulate ce sunt mai mici decât valoarea 1 milimetru.

Neutilizabil în circuitul civil

DATE DESPRE IMOBILUL NR. 4212

Oficiul de Cadastru şi Publicitate Imobiliară TELEORMAN
Biroul de Cadastru şi Publicitate Imobiliară Alexandria

A. Partea I. Descrierea imobilului

TEREN Extravilan

Adresa: Jud. Teleorman

Nr. Crt	Nr cadastral Nr. topografic	Suprafaţa* (mp)	Observaţii / Referinţe
A1		1	Sector cadastral:7 Teren neimprejmuit;

Construcţii

Crt	Nr cadastral Nr. topografic	Adresa	Observaţii / Referinţe
A1.1		Jud. Teleorman, 1	Nr. niveluri:1; S. construita la sol:1 mp; S. construita desfasurata:1 mp; C1-STALP BETON RETEA ELECTRICA

B. Partea II. Proprietari şi acte

Inscrieri privitoare la dreptul de proprietate şi alte drepturi reale		Referinţe
/		
Act Normativ nr. 7- ART.13, din 13/03/1996 emis de PARLAMENTUL ROMANIEI;		
B1	Inscrierea provizorie, drept de PROPRIETATE, dobandit prin Lege, cota actuala 1/1, cota initiala 1/1	A1, A1.1
	1) **NEIDENTIFICAT NEIDENTIFICAT**	
Act Normativ nr. 7, din 13/03/1996 emis de Parlamentul României (art.13);		
B2	Se notează mențiunea de proprietar neidentificat.	A1

C. Partea III. SARCINI .

Inscrieri privind dezmembramintele dreptului de proprietate, drepturi reale de garanţie şi sarcini	Referinţe
NU SUNT	

Neutilizabil în circuitul civil

Anexa Nr. 1 La Partea I

Teren

Nr cadastral	Suprafaţa (mp)*	Observaţii / Referinţe
	1	

* Suprafaţa este determinată in planul de proiecţie Stereo 70.

DETALII LINIARE IMOBIL

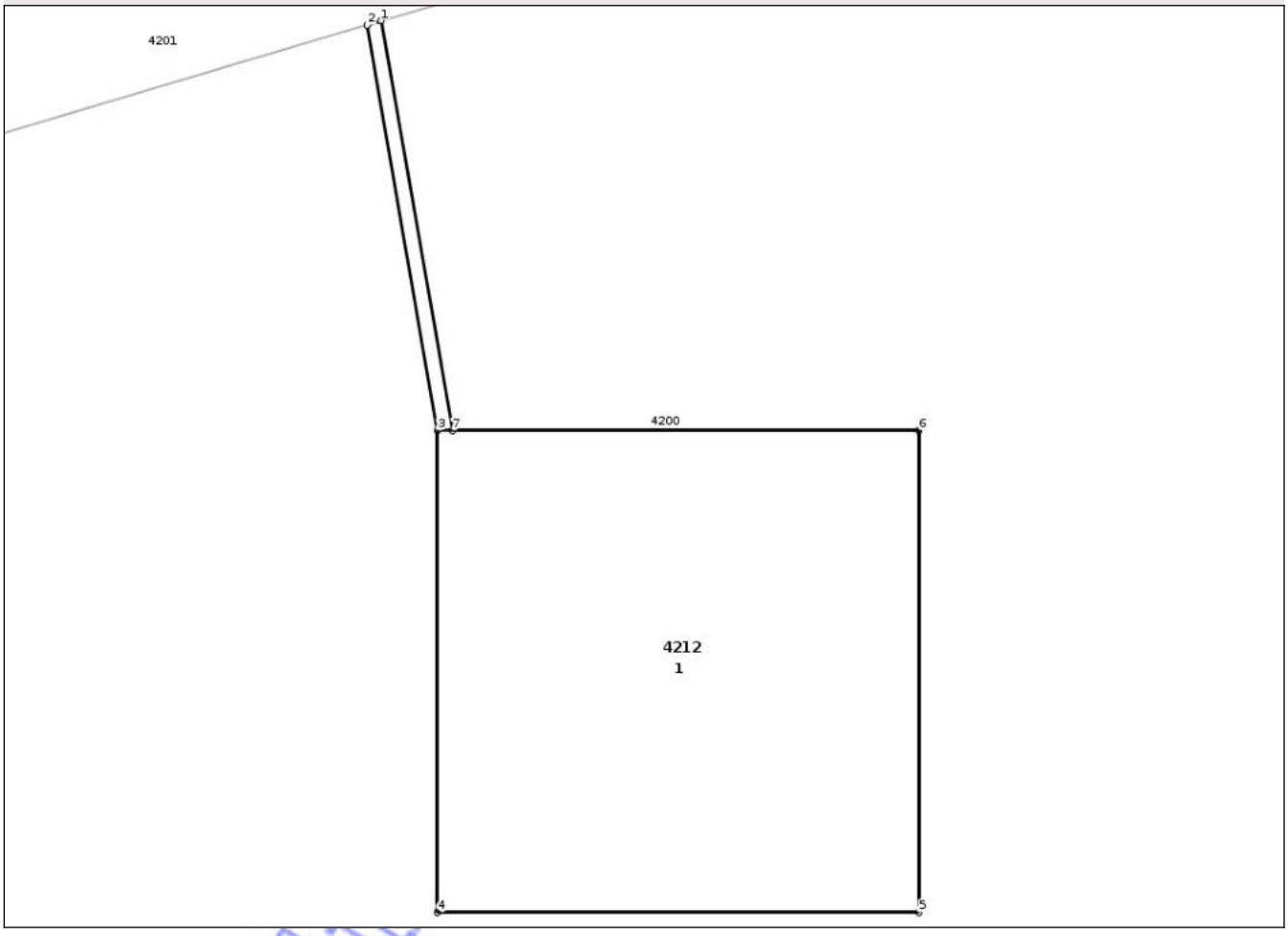

Date referitoare la teren

Crt	Categorie folosință	Intra vilan	Suprafaţa (mp)	Tarla	Parcelă	Nr. topo	Observaţii / Referinţe
1	curti constructii	NU	1	-	-	-	

Date referitoare la construcţii

Crt	Număr	Destinaţie construcţie	Supraf. (mp)	Situaţie juridică	Observaţii / Referinţe
A1.1		constructii industriale si edilitare	1	Cu acte	Nr. niveluri:1; S. construita la sol:1 mp; S. construita desfasurata:1 mp; C1-STALP BETON RETEA ELECTRICA

Lungime Segmente
1) Valorile lungimilor segmentelor sunt obţinute din proiecţie în plan.

Punct început	X / Y	Punct sfârşit	X / Y	Lungime segment (** (m)
1	497.860,542 304.046,346	2	497.860,513 304.046,338	0.03
2	497.860,513 304.046,338	3	497.860,659 304.045,496	0.855
3	497.860,659 304.045,496	4	497.860,659 304.044,496	1.0

Document care conține date cu caracter personal, protejat de prevederile Regulamentului (UE) nr. 679/2016 și Legii 190/2018

Punct început	X / Y	Punct sfârşit	X / Y	Lungime segment (** (m)
4	497.860,659 304.044,496	5	497.861,659 304.044,496	1.0
5	497.861,659 304.044,496	6	497.861,659 304.045,496	1.0
6	497.861,659 304.045,496	7	497.860,69 304.045,496	0.97
7	497.860,69 304.045,496	1	497.860,542 304.046,346	0.863

** Lungimile segmentelor sunt determinate în planul de proiecţie Stereo 70 şi sunt rotunjite la 1 milimetru.
*** Distanţa dintre puncte este formată din segmente cumulate ce sunt mai mici decât valoarea 1 milimetru.

Neutilizabil în circuitul civil

DATE DESPRE IMOBILUL NR. 4213

Oficiul de Cadastru şi Publicitate Imobiliară TELEORMAN
Biroul de Cadastru şi Publicitate Imobiliară Alexandria

A. Partea I. Descrierea imobilului

TEREN Extravilan

Adresa: Jud. Teleorman

Nr. Crt	Nr cadastral Nr. topografic	Suprafaţa* (mp)	Observaţii / Referinţe
A1		1	Sector cadastral:7 Teren neimprejmuit;

Construcţii

Crt	Nr cadastral Nr. topografic	Adresa	Observaţii / Referinţe
A1.1		Jud. Teleorman, 1	Nr. niveluri:1; S. construita la sol:1 mp; S. construita desfasurata:1 mp; C1-STALP BETON RETEA ELECTRICA

B. Partea II. Proprietari şi acte

Inscrieri privitoare la dreptul de proprietate şi alte drepturi reale		Referinţe
/		
Act Normativ nr. 7- ART.13, din 13/03/1996 emis de PARLAMENTUL ROMANIEI;		
B1	Inscrierea provizorie, drept de PROPRIETATE, dobandit prin Lege, cota actuala 1/1, cota initiala 1/1	A1, A1.1
	1) **NEIDENTIFICAT NEIDENTIFICAT**	
Act Normativ nr. 7, din 13/03/1996 emis de Parlamentul României (art.13);		
B2	Se notează mențiunea de proprietar neidentificat.	A1

C. Partea III. SARCINI .

Inscrieri privind dezmembramintele dreptului de proprietate, drepturi reale de garanţie şi sarcini	Referinţe
NU SUNT	

Neutilizabil în circuitul civil

Anexa Nr. 1 La Partea I

Teren

Nr cadastral	Suprafaţa (mp)*	Observaţii / Referinţe
	1	

* Suprafaţa este determinată in planul de proiecţie Stereo 70.

DETALII LINIARE IMOBIL

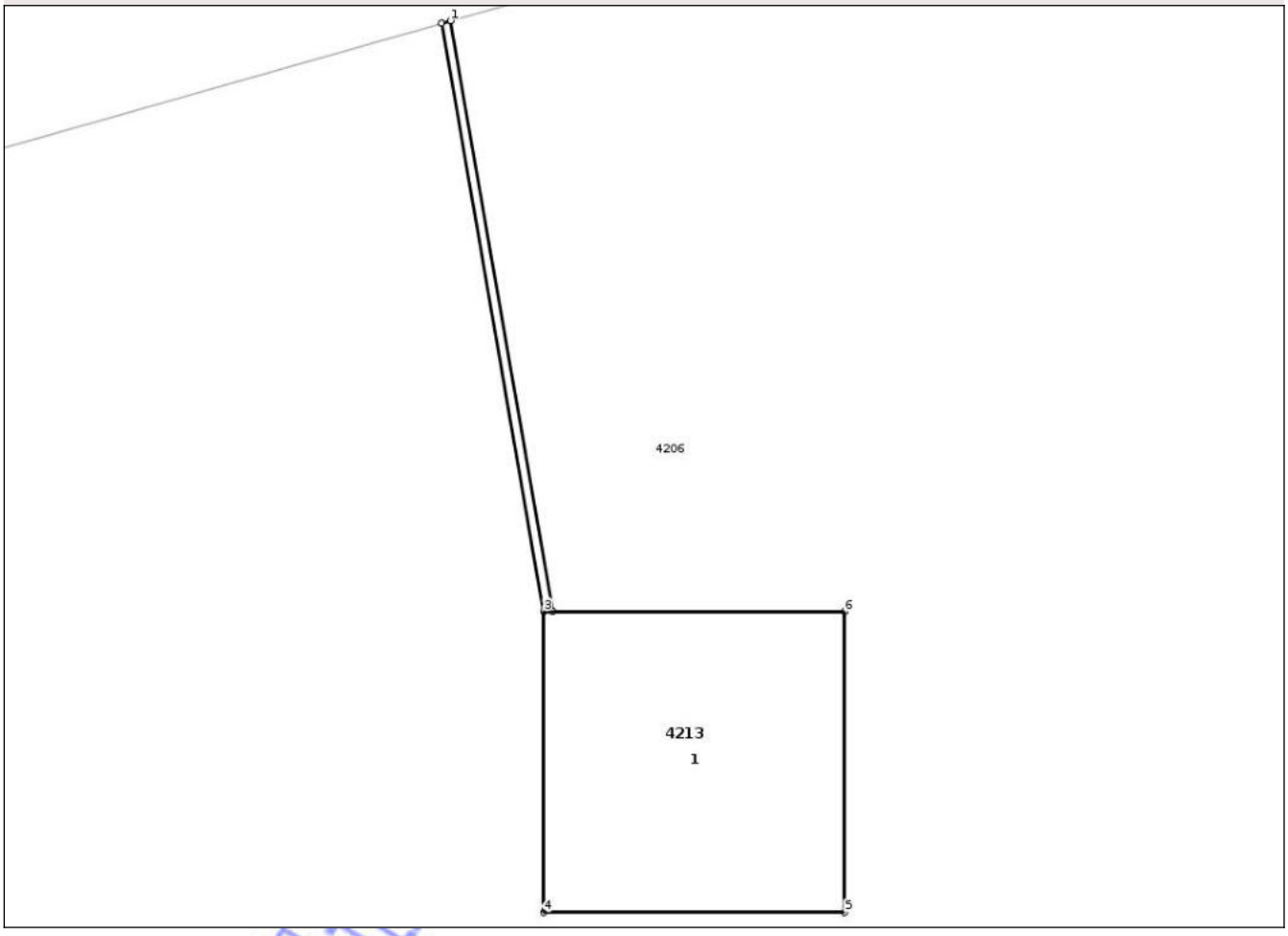

Date referitoare la teren

Crt	Categorie folosință	Intra vilan	Suprafaţa (mp)	Tarla	Parcelă	Nr. topo	Observaţii / Referinţe
1	curti constructii	NU	1	-	-	-	

Date referitoare la construcţii

Crt	Număr	Destinaţie construcţie	Supraf. (mp)	Situaţie juridică	Observaţii / Referinţe
A1.1		constructii industriale si edilitare	1	Cu acte	Nr. niveluri:1; S. construita la sol:1 mp; S. construita desfasurata:1 mp; C1-STALP BETON RETEA ELECTRICA

Lungime Segmente
1) Valorile lungimilor segmentelor sunt obţinute din proiecţie în plan.

Punct început	X / Y	Punct sfârşit	X / Y	Lungime segment (** (m)
1	497.857,842 304.106,864	2	497.857,813 304.106,856	0.03
2	497.857,813 304.106,856	3	497.858,151 304.104,904	1.982
3	497.858,151 304.104,904	4	497.858,151 304.103,904	1.0

Document care conține date cu caracter personal, protejat de prevederile Regulamentului (UE) nr. 679/2016 și Legii 190/2018

Punct început	X / Y	Punct sfârşit	X / Y	Lungime segment (** (m)
4	497.858,151 304.103,904	5	497.859,151 304.103,904	1.0
5	497.859,151 304.103,904	6	497.859,151 304.104,904	1.0
6	497.859,151 304.104,904	7	497.858,181 304.104,904	0.97
7	497.858,181 304.104,904	1	497.857,842 304.106,864	1.99

** Lungimile segmentelor sunt determinate în planul de proiecţie Stereo 70 şi sunt rotunjite la 1 milimetru.
*** Distanţa dintre puncte este formată din segmente cumulate ce sunt mai mici decât valoarea 1 milimetru.

Neutilizabil în circuitul civil

DATE DESPRE IMOBILUL NR. 3963

Oficiul de Cadastru şi Publicitate Imobiliară TELEORMAN
Biroul de Cadastru şi Publicitate Imobiliară Alexandria

A. Partea I. Descrierea imobilului

TEREN Extravilan

Adresa: Jud. Teleorman, T47, P146

Nr. Crt	Nr cadastral Nr. topografic	Suprafaţa* (mp)	Observaţii / Referinţe
A1		233	Sector cadastral:7 Teren neimprejmuit;

B. Partea II. Proprietari şi acte

Inscrieri privitoare la dreptul de proprietate şi alte drepturi reale		Referinţe
/		
Act Normativ nr. 7- ART.13, din 13/03/1996 emis de PARLAMENTUL ROMANIEI;		
B1	Inscrierea provizorie, drept de PROPRIETATE, dobandit prin Lege, cota actuala 1/1, cota initiala 1/1	A1
	1) **NEIDENTIFICAT NEIDENTIFICAT**	
Act Normativ nr. 7, din 13/03/1996 emis de Parlamentul României (art.13);		
B2	Se notează mențiunea de proprietar neidentificat.	A1

C. Partea III. SARCINI .

Inscrieri privind dezmembramintele dreptului de proprietate, drepturi reale de garanţie şi sarcini	Referinţe
NU SUNT	

Neutilizabil în circuitul civil

Anexa Nr. 1 La Partea I

Teren

Nr cadastral	Suprafaţa (mp)*	Observaţii / Referinţe
	233	

* Suprafaţa este determinată in planul de proiecţie Stereo 70.

DETALII LINIARE IMOBIL

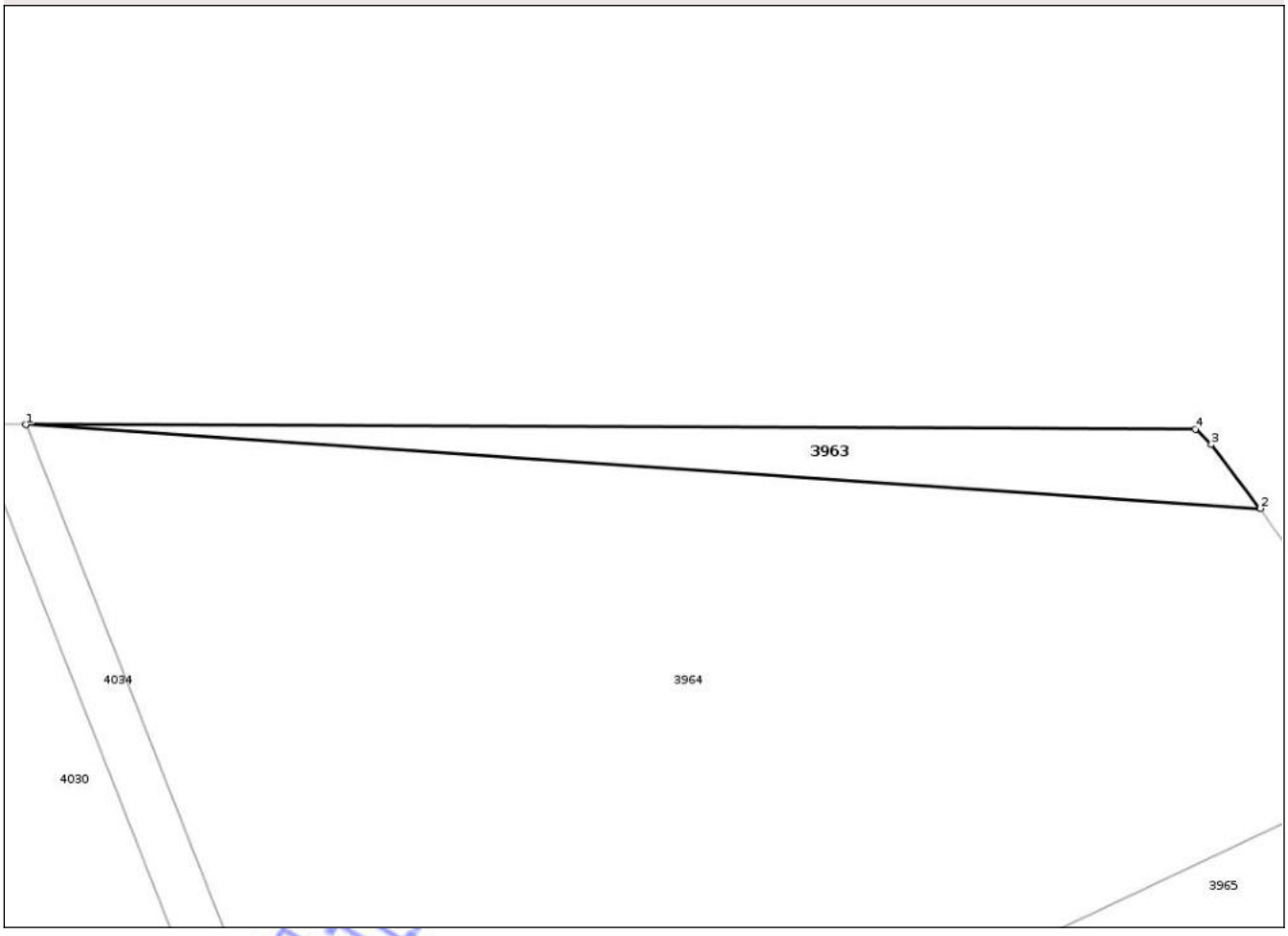

Date referitoare la teren

Crt	Categorie folosință	Intra vilan	Suprafaţa (mp)	Tarla	Parcelă	Nr. topo	Observaţii / Referinţe
1	arabil	NU	233	47	146	-	

Lungime Segmente
1) Valorile lungimilor segmentelor sunt obţinute din proiecţie în plan.

Punct început	X / Y	Punct sfârşit	X / Y	Lungime segment (** (m)
1	498.374,387 304.184,702	2	498.462,083 304.178,767	87.897
2	498.462,083 304.178,767	3	498.458,608 304.183,302	5.714
3	498.458,608 304.183,302	4	498.457,486 304.184,377	1.554
4	498.457,486 304.184,377	1	498.374,387 304.184,702	83.1

**** Lungimile segmentelor sunt determinate în planul de proiecţie Stereo 70 şi sunt rotunjite la 1 milimetru.**

Document care conține date cu caracter personal, protejat de prevederile Regulamentului (UE) nr. 679/2016 și Legii 190/2018

***** Distanţa dintre puncte este formată din segmente cumulate ce sunt mai mici decât valoarea 1 milimetru.**

Neutilizabil în circuitul civil

DATE DESPRE IMOBILUL NR. 3964

Oficiul de Cadastru şi Publicitate Imobiliară TELEORMAN
Biroul de Cadastru şi Publicitate Imobiliară Alexandria

A. Partea I. Descrierea imobilului

TEREN Extravilan

Adresa: Jud. Teleorman, T.47, P.147, T47, P147

Nr. Crt	Nr cadastral Nr. topografic	Suprafaţa* (mp)	Observaţii / Referinţe
A1	21112	3.400	Sector cadastral:7 Teren neimprejmuit;

B. Partea II. Proprietari şi acte

Inscrieri privitoare la dreptul de proprietate şi alte drepturi reale		Referinţe
46279 / 10/07/2019		
Hotarare Judecatoreasca nr. 1101, din 08/09/2015 emis de JUDECATORIA ROSIORII DE VEDE (Dosar nr. 500/292/2015 Certificat de casatorie seria CY,nr.686497/04.05.2019 Primaria Sector 5 Bucuresti);		
B1	Intabulare, drept de PROPRIETATEcu titlu de partaj, bun propriu, dobandit prin Hotarare Judecatoreasca, cota actuala 1/1, cota initiala 1/1	A1
	1) **VLAD ANICA**	
5409 / 09/01/2020		
Actiune In Instanta nr. Actiune civila in dosar nr. 6/292/2020, din 06/01/2020 emis de JUDECATORIA ROSIORII DE VEDE;		
B2	Se noteaza spre informare litigiul avand ca obiect hotararea care sa tina loc de act autentic ce face obiectul dosarului nr. 6/292/2020 aflat pe rolul judecatoriei Rosiorii de Vede , introdus de reclamantul LITA BOGDAN IONUT impotriva paratei VLAD ANICA	A1

C. Partea III. SARCINI .

Inscrieri privind dezmembramintele dreptului de proprietate, drepturi reale de garanţie şi sarcini	Referinţe
NU SUNT	

Neutilizabil în circuitul civil

Anexa Nr. 1 La Partea I

Teren

Nr cadastral	Suprafaţa (mp)*	Observaţii / Referinţe
21112	3.400	

* Suprafaţa este determinată in planul de proiecţie Stereo 70.

DETALII LINIARE IMOBIL

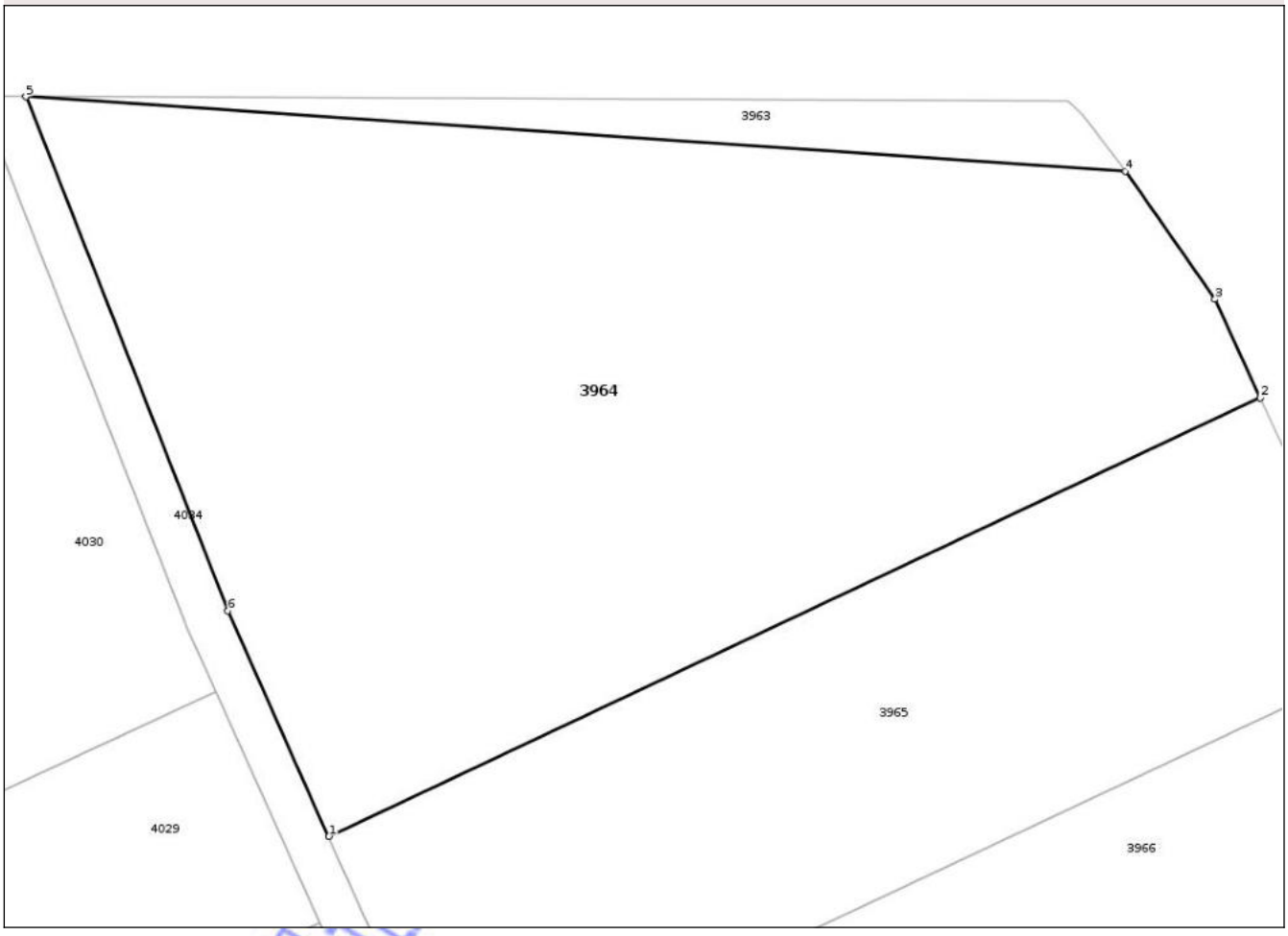

Date referitoare la teren

Crt	Categorie folosință	Intra vilan	Suprafaţa (mp)	Tarla	Parcelă	Nr. topo	Observaţii / Referinţe
1	arabil	NU	3.400	47	147	-	IDENTIC CU T.47, P.1

Lungime Segmente
1) Valorile lungimilor segmentelor sunt obţinute din proiecţie în plan.

Punct început	X / Y	Punct sfârşit	X / Y	Lungime segment (** (m)
1	498.398,546 304.125,787	2	498.472,843 304.160,707	82.095
2	498.472,843 304.160,707	3	498.469,243 304.168,555	8.634
3	498.469,243 304.168,555	4	498.462,083 304.178,767	12.472
4	498.462,083 304.178,767	5	498.374,387 304.184,702	87.897
5	498.374,387 304.184,702	6	498.390,5 304.143,744	44.014

Document care conține date cu caracter personal, protejat de prevederile Regulamentului (UE) nr. 679/2016 și Legii 190/2018

Punct început	X / Y	Punct sfârşit	X / Y	Lungime segment (** (m)
6	498.390,5 304.143,744	1	498.398,546 304.125,787	19.677

** Lungimile segmentelor sunt determinate în planul de proiecţie Stereo 70 şi sunt rotunjite la 1 milimetru.
*** Distanţa dintre puncte este formată din segmente cumulate ce sunt mai mici decât valoarea 1 milimetru.

Neutilizabil în circuitul civil

DATE DESPRE IMOBILUL NR. 3965

Oficiul de Cadastru şi Publicitate Imobiliară TELEORMAN
Biroul de Cadastru şi Publicitate Imobiliară Alexandria

A. Partea I. Descrierea imobilului

TEREN Extravilan

Adresa: Jud. Teleorman, T47, P148

Nr. Crt	Nr cadastral Nr. topografic	Suprafaţa* (mp)	Observaţii / Referinţe
A1		1.900	Sector cadastral:7 Teren neimprejmuit;

B. Partea II. Proprietari şi acte

Inscrieri privitoare la dreptul de proprietate şi alte drepturi reale		Referinţe
/		
Act Administrativ nr. 3301058, din 15/02/2002 emis de CJFF TELEORMAN;		
B1	Intabulare, drept de PROPRIETATE, dobandit prin Reconstituire, cota actuala 1/1, cota initiala 1/1	A1
	1) **POLOJAN ION**, LIPSĂ CNP	

C. Partea III. SARCINI .

Inscrieri privind dezmembramintele dreptului de proprietate, drepturi reale de garanţie şi sarcini	Referinţe
NU SUNT	

Neutilizabil în circuitul civil

Anexa Nr. 1 La Partea I

Teren

Nr cadastral	Suprafaţa (mp)*	Observaţii / Referinţe
	1.900	

* Suprafaţa este determinată in planul de proiecţie Stereo 70.

DETALII LINIARE IMOBIL

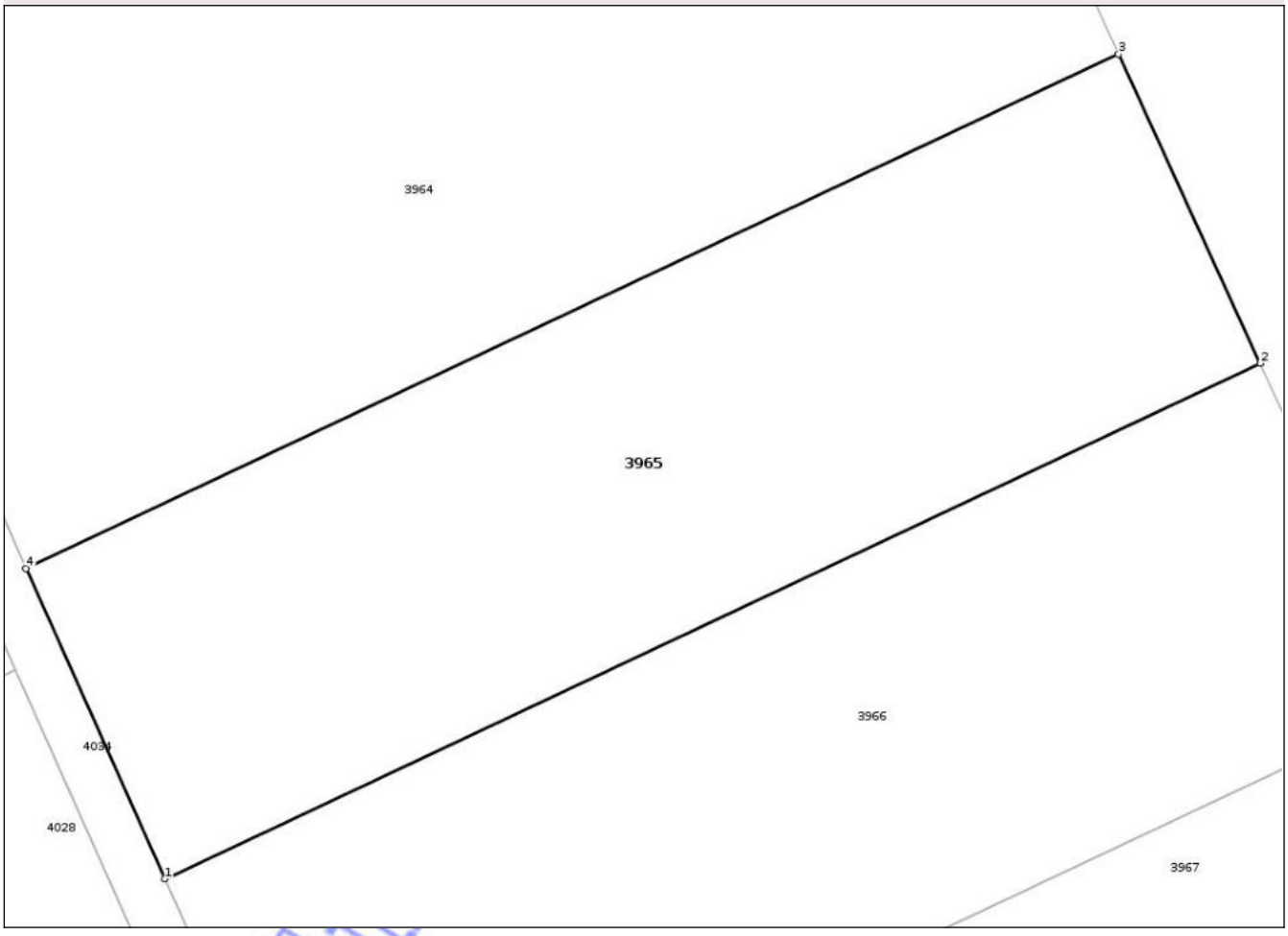

Date referitoare la teren

Crt	Categorie folosință	Intra vilan	Suprafaţa (mp)	Tarla	Parcelă	Nr. topo	Observaţii / Referinţe
1	arabil	NU	1.900	47	148	-	IDENTIC CU T47, P2

Lungime Segmente
1) Valorile lungimilor segmentelor sunt obţinute din proiecţie în plan.

Punct început	X / Y	Punct sfârşit	X / Y	Lungime segment (** (m)
1	498.407,999 304.104,689	2	498.482,483 304.139,697	82.3
2	498.482,483 304.139,697	3	498.472,843 304.160,707	23.116
3	498.472,843 304.160,707	4	498.398,546 304.125,787	82.095
4	498.398,546 304.125,787	1	498.407,999 304.104,689	23.119

**** Lungimile segmentelor sunt determinate în planul de proiecţie Stereo 70 şi sunt rotunjite la 1 milimetru.**

Document care conține date cu caracter personal, protejat de prevederile Regulamentului (UE) nr. 679/2016 și Legii 190/2018

***** Distanţa dintre puncte este formată din segmente cumulate ce sunt mai mici decât valoarea 1 milimetru.**

Neutilizabil în circuitul civil

DATE DESPRE IMOBILUL NR. 3966

Oficiul de Cadastru şi Publicitate Imobiliară TELEORMAN
Biroul de Cadastru şi Publicitate Imobiliară Alexandria

A. Partea I. Descrierea imobilului

TEREN Extravilan

Adresa: Jud. Teleorman, T47, P149

Nr. Crt	Nr cadastral Nr. topografic	Suprafaţa* (mp)	Observaţii / Referinţe
A1		2.106	Sector cadastral:7 Teren neimprejmuit;

B. Partea II. Proprietari şi acte

Inscrieri privitoare la dreptul de proprietate şi alte drepturi reale		Referinţe
/		
Act Administrativ nr. 3301164, din 26/06/2002 emis de CJFF TELEORMAN;		
B1	Intabulare, drept de PROPRIETATE, dobandit prin Reconstituire, cota actuala 1/1, cota initiala 1/1	A1
	1) **PRODAN VOICU**, LIPSĂ CNP	

C. Partea III. SARCINI .

Inscrieri privind dezmembramintele dreptului de proprietate, drepturi reale de garanţie şi sarcini	Referinţe
NU SUNT	

Neutilizabil în circuitul civil

Anexa Nr. 1 La Partea I

Teren

Nr cadastral	Suprafaţa (mp)*	Observaţii / Referinţe
	2.106	

* Suprafaţa este determinată in planul de proiecţie Stereo 70.

DETALII LINIARE IMOBIL

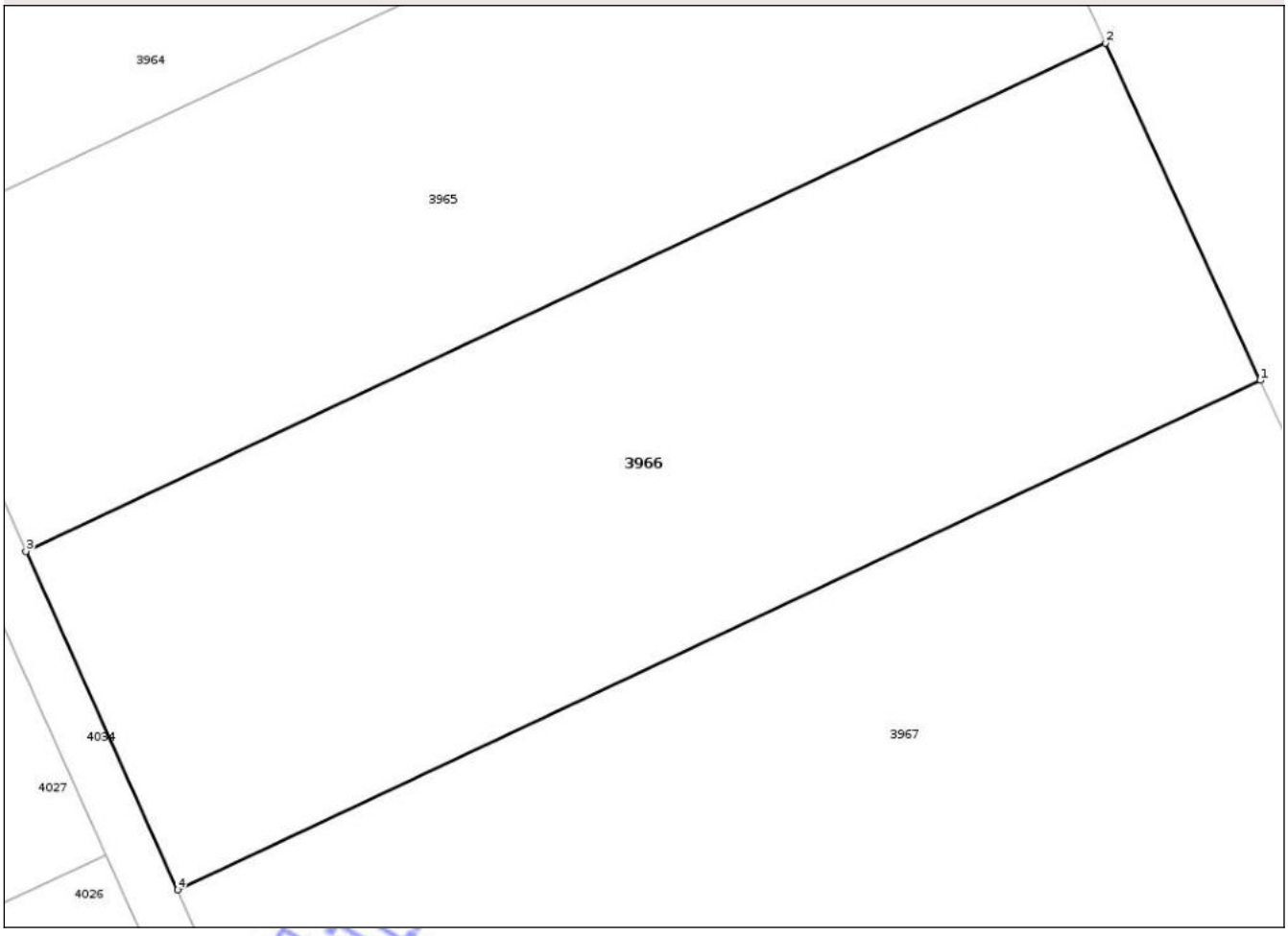

Date referitoare la teren

Crt	Categorie folosință	Intra vilan	Suprafaţa (mp)	Tarla	Parcelă	Nr. topo	Observaţii / Referinţe
1	arabil	NU	2.106	47	149	-	IDENTIC CU T47, P3

Lungime Segmente
1) Valorile lungimilor segmentelor sunt obţinute din proiecţie în plan.

Punct început	X / Y	Punct sfârşit	X / Y	Lungime segment (** (m)
1	498.493,139 304.116,47	2	498.482,483 304.139,697	25.555
2	498.482,483 304.139,697	3	498.407,999 304.104,689	82.3
3	498.407,999 304.104,689	4	498.418,45 304.081,365	25.558
4	498.418,45 304.081,365	1	498.493,139 304.116,47	82.528

**** Lungimile segmentelor sunt determinate în planul de proiecţie Stereo 70 şi sunt rotunjite la 1 milimetru.**

Document care conține date cu caracter personal, protejat de prevederile Regulamentului (UE) nr. 679/2016 și Legii 190/2018

***** Distanţa dintre puncte este formată din segmente cumulate ce sunt mai mici decât valoarea 1 milimetru.**

Neutilizabil în circuitul civil

DATE DESPRE IMOBILUL NR. 3967

Oficiul de Cadastru şi Publicitate Imobiliară TELEORMAN
Biroul de Cadastru şi Publicitate Imobiliară Alexandria

A. Partea I. Descrierea imobilului

TEREN Extravilan

Adresa: Jud. Teleorman, T47, P150

Nr. Crt	Nr cadastral Nr. topografic	Suprafaţa* (mp)	Observaţii / Referinţe
A1		3.420	Sector cadastral:7 Teren neimprejmuit;

B. Partea II. Proprietari şi acte

Inscrieri privitoare la dreptul de proprietate şi alte drepturi reale		Referinţe
/		
Act Administrativ nr. 3301292, din 09/09/2002 emis de CJFF TELEORMAN;		
B1	Intabulare, drept de PROPRIETATE, dobandit prin Reconstituire, cota actuala 1/1, cota initiala 1/1	A1
	1) **IVAN MARIN**, LIPSĂ CNP	

C. Partea III. SARCINI .

Inscrieri privind dezmembramintele dreptului de proprietate, drepturi reale de garanţie şi sarcini	Referinţe
NU SUNT	

Neutilizabil în circuitul civil

Anexa Nr. 1 La Partea I

Teren

Nr cadastral	Suprafaţa (mp)*	Observaţii / Referinţe
	3.420	

* Suprafaţa este determinată in planul de proiecţie Stereo 70.

DETALII LINIARE IMOBIL

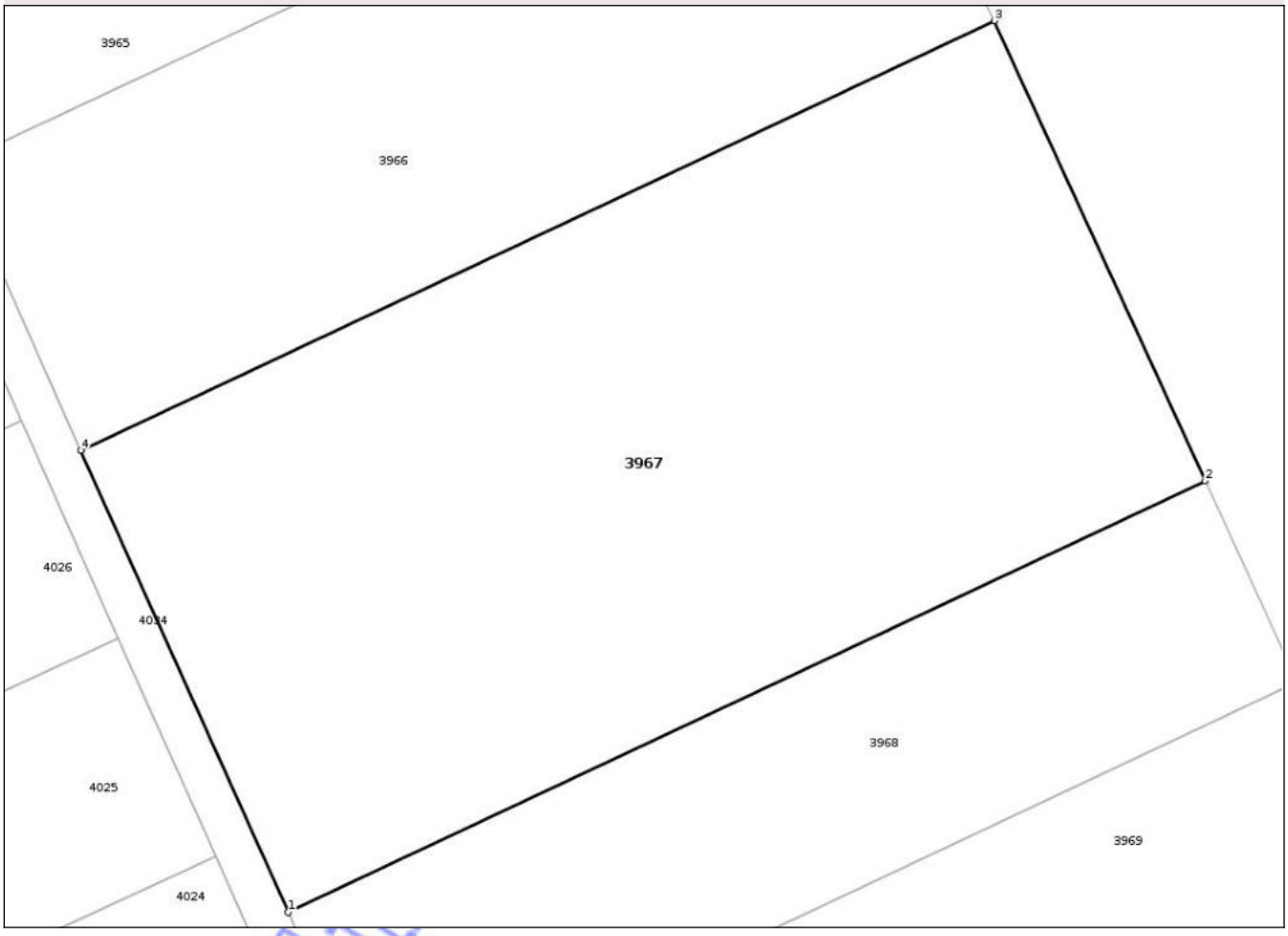

Date referitoare la teren

Crt	Categorie folosință	Intra vilan	Suprafaţa (mp)	Tarla	Parcelă	Nr. topo	Observaţii / Referinţe
1	arabil	NU	3.420	47	150	-	IDENTIC CU T47, P4

Lungime Segmente
1) Valorile lungimilor segmentelor sunt obţinute din proiecţie în plan.

Punct început	X / Y	Punct sfârşit	X / Y	Lungime segment (** (m)
1	498.435,36 304.043,625	2	498.510,382 304.078,886	82.896
2	498.510,382 304.078,886	3	498.493,139 304.116,47	41.35
3	498.493,139 304.116,47	4	498.418,45 304.081,365	82.528
4	498.418,45 304.081,365	1	498.435,36 304.043,625	41.355

**** Lungimile segmentelor sunt determinate în planul de proiecţie Stereo 70 şi sunt rotunjite la 1 milimetru.**

Document care conține date cu caracter personal, protejat de prevederile Regulamentului (UE) nr. 679/2016 și Legii 190/2018

***** Distanţa dintre puncte este formată din segmente cumulate ce sunt mai mici decât valoarea 1 milimetru.**

Neutilizabil în circuitul civil

DATE DESPRE IMOBILUL NR. 3968

Oficiul de Cadastru şi Publicitate Imobiliară TELEORMAN
Biroul de Cadastru şi Publicitate Imobiliară Alexandria

A. Partea I. Descrierea imobilului

TEREN Extravilan

Adresa: Jud. Teleorman, T47, P151

Nr. Crt	Nr cadastral Nr. topografic	Suprafaţa* (mp)	Observaţii / Referinţe
A1		1.500	Sector cadastral:7 Teren neimprejmuit;

B. Partea II. Proprietari şi acte

Inscrieri privitoare la dreptul de proprietate şi alte drepturi reale		Referinţe
/		
Act Administrativ nr. 3300999, din 27/09/2000 emis de CJFF TELEORMAN;		
B1	Intabulare, drept de PROPRIETATE, dobandit prin Reconstituire, cota actuala 1/1, cota initiala 1/1	A1
	1) **CRISTEA GHEORGHE**, LIPSĂ CNP	

C. Partea III. SARCINI .

Inscrieri privind dezmembramintele dreptului de proprietate, drepturi reale de garanţie şi sarcini	Referinţe
NU SUNT	

Neutilizabil în circuitul civil

Anexa Nr. 1 La Partea I

Teren

Nr cadastral	Suprafaţa (mp)*	Observaţii / Referinţe
	1.500	

* Suprafaţa este determinată in planul de proiecţie Stereo 70.

DETALII LINIARE IMOBIL

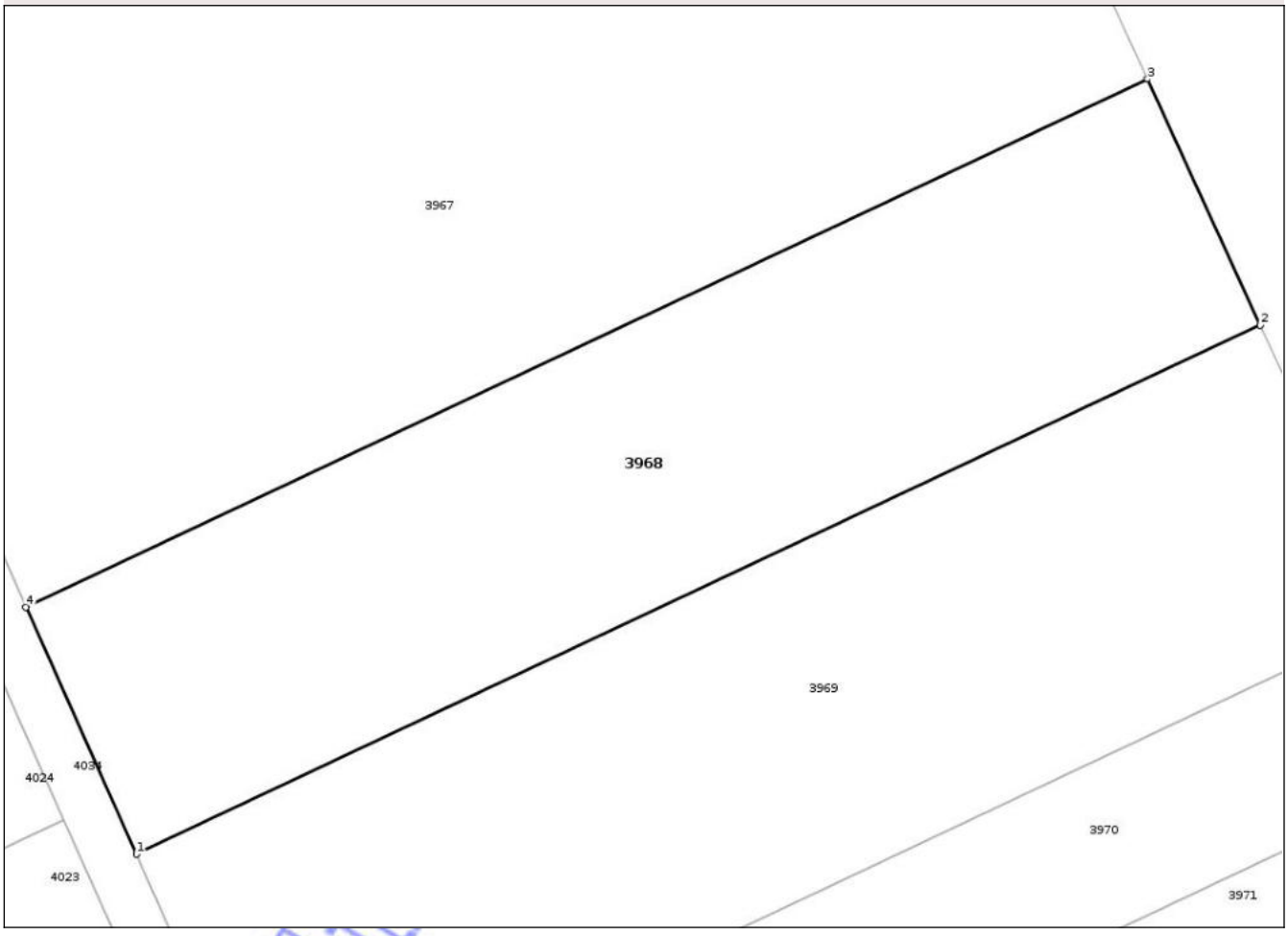

Date referitoare la teren

Crt	Categorie folosință	Intra vilan	Suprafaţa (mp)	Tarla	Parcelă	Nr. topo	Observaţii / Referinţe
1	arabil	NU	1.500	47	151	-	IDENTIC CU T47, P5

Lungime Segmente
1) Valorile lungimilor segmentelor sunt obţinute din proiecţie în plan.

Punct început	X / Y	Punct sfârşit	X / Y	Lungime segment (** (m)
1	498.442,753 304.027,125	2	498.517,921 304.062,455	83.057
2	498.517,921 304.062,455	3	498.510,382 304.078,886	18.078
3	498.510,382 304.078,886	4	498.435,36 304.043,625	82.896
4	498.435,36 304.043,625	1	498.442,753 304.027,125	18.08

**** Lungimile segmentelor sunt determinate în planul de proiecţie Stereo 70 şi sunt rotunjite la 1 milimetru.**

Document care conține date cu caracter personal, protejat de prevederile Regulamentului (UE) nr. 679/2016 și Legii 190/2018

***** Distanţa dintre puncte este formată din segmente cumulate ce sunt mai mici decât valoarea 1 milimetru.**

Neutilizabil în circuitul civil

DATE DESPRE IMOBILUL NR. 3969

Oficiul de Cadastru şi Publicitate Imobiliară TELEORMAN
Biroul de Cadastru şi Publicitate Imobiliară Alexandria

A. Partea I. Descrierea imobilului

TEREN Extravilan

Adresa: Jud. Teleorman, T47, P152

Nr. Crt	Nr cadastral Nr. topografic	Suprafaţa* (mp)	Observaţii / Referinţe
A1		1.800	Sector cadastral:7 Teren neimprejmuit;

B. Partea II. Proprietari şi acte

Inscrieri privitoare la dreptul de proprietate şi alte drepturi reale		Referinţe
/		
Act Administrativ nr. 3301827, din 21/11/2003 emis de CJFF TELEORMAN;		
B1	Intabulare, drept de PROPRIETATE, dobandit prin Reconstituire, cota actuala 1/1, cota initiala 1/1	A1
	1) **PETRE FLOREA**, LIPSĂ CNP	

C. Partea III. SARCINI .

Inscrieri privind dezmembramintele dreptului de proprietate, drepturi reale de garanţie şi sarcini	Referinţe
NU SUNT	

Neutilizabil în circuitul civil

Anexa Nr. 1 La Partea I

Teren

Nr cadastral	Suprafaţa (mp)*	Observaţii / Referinţe
	1.800	

* Suprafaţa este determinată in planul de proiecţie Stereo 70.

DETALII LINIARE IMOBIL

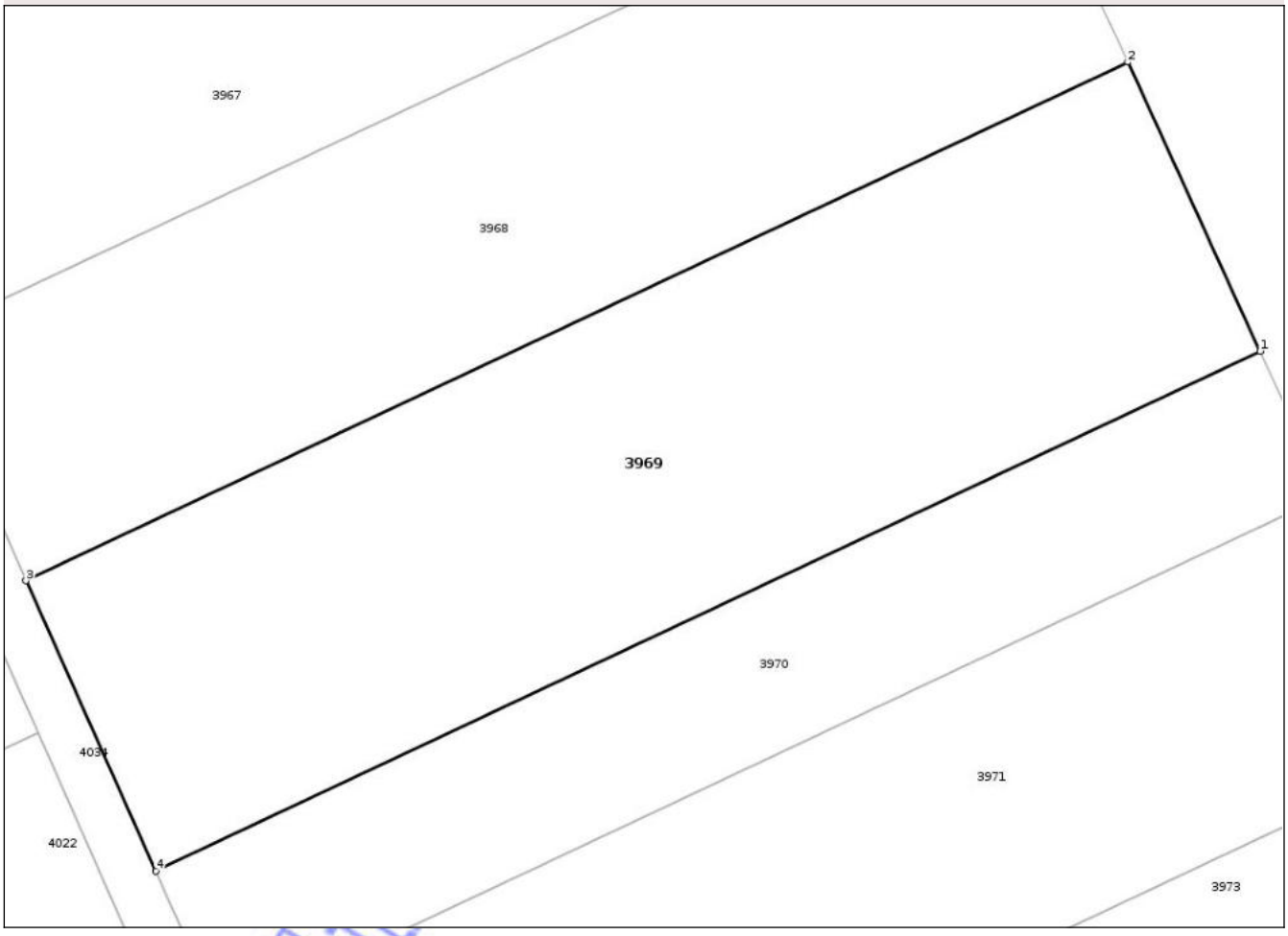

Date referitoare la teren

Crt	Categorie folosință	Intra vilan	Suprafaţa (mp)	Tarla	Parcelă	Nr. topo	Observaţii / Referinţe
1	arabil	NU	1.800	47	152	-	IDENTIC CU T47, P6

Lungime Segmente
1) Valorile lungimilor segmentelor sunt obţinute din proiecţie în plan.

Punct început	X / Y	Punct sfârşit	X / Y	Lungime segment (** (m)
1	498.526,948 304.042,779	2	498.517,921 304.062,455	21.648
2	498.517,921 304.062,455	3	498.442,753 304.027,125	83.057
3	498.442,753 304.027,125	4	498.451,606 304.007,368	21.65
4	498.451,606 304.007,368	1	498.526,948 304.042,779	83.249

**** Lungimile segmentelor sunt determinate în planul de proiecţie Stereo 70 şi sunt rotunjite la 1 milimetru.**

Document care conține date cu caracter personal, protejat de prevederile Regulamentului (UE) nr. 679/2016 și Legii 190/2018

***** Distanţa dintre puncte este formată din segmente cumulate ce sunt mai mici decât valoarea 1 milimetru.**

Neutilizabil în circuitul civil

DATE DESPRE IMOBILUL NR. 4067

Oficiul de Cadastru şi Publicitate Imobiliară TELEORMAN
Biroul de Cadastru şi Publicitate Imobiliară Alexandria

A. Partea I. Descrierea imobilului

TEREN Extravilan

Adresa: Jud. Teleorman, TARLA 47, P.245, T47, P245

Nr. Crt	Nr cadastral Nr. topografic	Suprafaţa* (mp)	Observaţii / Referinţe
A1	20162	1.700	Sector cadastral:7 Teren neimprejmuit;

B. Partea II. Proprietari şi acte

Inscrieri privitoare la dreptul de proprietate şi alte drepturi reale		Referinţe
58239 / 26/11/2014		
Act Notarial nr. 26, din 06/07/2011 emis de BNP IATAN IRINA (T.P.3300801 / 07.10.1998 Declaraţie aut. nr.26 din 16.01.2015,emisă de SPN Ioniţă Dorina şi Bogasiu Gheorghe);		
B1	Intabulare, drept de PROPRIETATEcu titlu de partaj,bun propriu, dobandit prin Iesire Din Indiviziune, cota actuala 1/1, cota initiala 1/1	A1
	1) **TIPER MIHAIL**	

C. Partea III. SARCINI .

Inscrieri privind dezmembramintele dreptului de proprietate, drepturi reale de garanţie şi sarcini	Referinţe
NU SUNT	

Neutilizabil la circuitul civil

Anexa Nr. 1 La Partea I

Teren

Nr cadastral	Suprafaţa (mp)*	Observaţii / Referinţe
20162	1.700	

* Suprafaţa este determinată in planul de proiecţie Stereo 70.

DETALII LINIARE IMOBIL

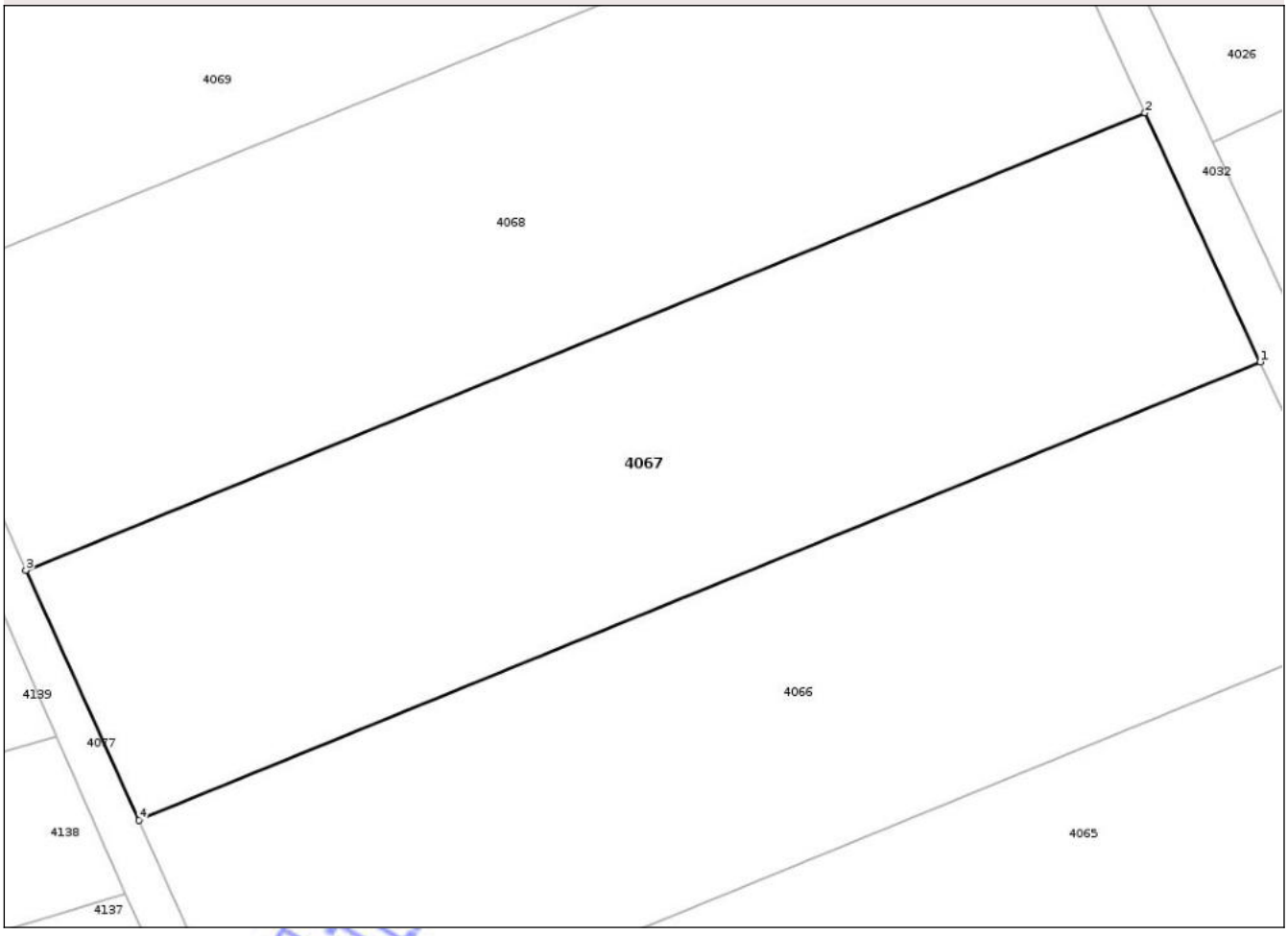

Date referitoare la teren

Crt	Categorie folosință	Intra vilan	Suprafaţa (mp)	Tarla	Parcelă	Nr. topo	Observaţii / Referinţe
1	arabil	NU	1.700	47	245	-	IDENTIC CU T.47, P. A213/81

Lungime Segmente
1) Valorile lungimilor segmentelor sunt obţinute din proiecţie în plan.

Punct început	X / Y	Punct sfârşit	X / Y	Lungime segment (** (m)
1	498.345,615 304.013,649	2	498.337,362 304.031,468	19.638
2	498.337,362 304.031,468	3	498.257,213 303.998,754	86.569
3	498.257,213 303.998,754	4	498.265,295 303.980,865	19.63
4	498.265,295 303.980,865	1	498.345,615 304.013,649	86.754

**** Lungimile segmentelor sunt determinate în planul de proiecţie Stereo 70 şi sunt rotunjite la 1 milimetru.**

Document care conține date cu caracter personal, protejat de prevederile Regulamentului (UE) nr. 679/2016 și Legii 190/2018

***** Distanţa dintre puncte este formată din segmente cumulate ce sunt mai mici decât valoarea 1 milimetru.**

Neutilizabil în circuitul civil

DATE DESPRE IMOBILUL NR. 4120

Oficiul de Cadastru şi Publicitate Imobiliară TELEORMAN
Biroul de Cadastru şi Publicitate Imobiliară Alexandria

A. Partea I. Descrierea imobilului

TEREN Extravilan

Adresa: Jud. Teleorman, T47, P297

Nr. Crt	Nr cadastral Nr. topografic	Suprafaţa* (mp)	Observaţii / Referinţe
A1		800	Sector cadastral:7 Teren neimprejmuit;

B. Partea II. Proprietari şi acte

Inscrieri privitoare la dreptul de proprietate şi alte drepturi reale		Referinţe
/		
Act Administrativ nr. 3301346, din 09/09/2002 emis de CJFF TELEORMAN;		
B1	Intabulare, drept de PROPRIETATE, dobandit prin Reconstituire, cota actuala 1/1, cota initiala 1/1	A1
	1) **LIȚĂ GHEORGHE**, LIPSĂ CNP	

C. Partea III. SARCINI .

Inscrieri privind dezmembramintele dreptului de proprietate, drepturi reale de garanţie şi sarcini	Referinţe
NU SUNT	

Neutilizabil în circuitul civil

Anexa Nr. 1 La Partea I

Teren

Nr cadastral	Suprafaţa (mp)*	Observaţii / Referinţe
	800	

* Suprafaţa este determinată in planul de proiecţie Stereo 70.

DETALII LINIARE IMOBIL

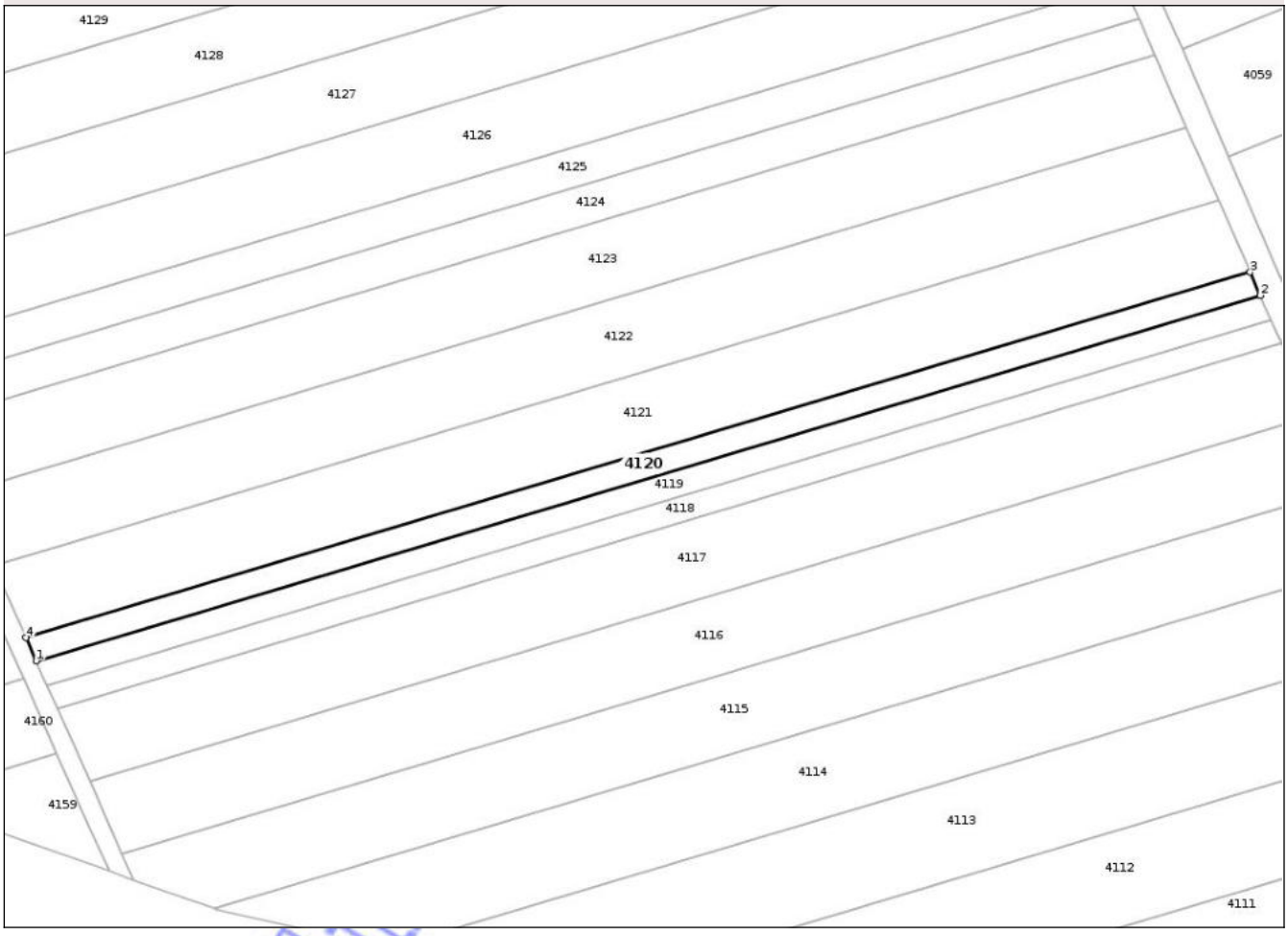

Date referitoare la teren

Crt	Categorie folosință	Intra vilan	Suprafaţa (mp)	Tarla	Parcelă	Nr. topo	Observaţii / Referinţe
1	arabil	NU	800	47	297	-	IDENTIC CU T47, P156 156

Lungime Segmente
1) Valorile lungimilor segmentelor sunt obţinute din proiecţie în plan.

Punct început	X / Y	Punct sfârşit	X / Y	Lungime segment (** (m)
1	498.141,976 303.754,832	2	498.335,491 303.812,527	201.932
2	498.335,491 303.812,527	3	498.333,887 303.816,183	3.992
3	498.333,887 303.816,183	4	498.140,348 303.758,481	201.958
4	498.140,348 303.758,481	1	498.141,976 303.754,832	3.995

**** Lungimile segmentelor sunt determinate în planul de proiecţie Stereo 70 şi sunt rotunjite la 1 milimetru.**

Document care conține date cu caracter personal, protejat de prevederile Regulamentului (UE) nr. 679/2016 și Legii 190/2018

***** Distanţa dintre puncte este formată din segmente cumulate ce sunt mai mici decât valoarea 1 milimetru.**

Neutilizabil în circuitul civil

DATE DESPRE IMOBILUL NR. 4121

Oficiul de Cadastru şi Publicitate Imobiliară TELEORMAN
Biroul de Cadastru şi Publicitate Imobiliară Alexandria

A. Partea I. Descrierea imobilului

TEREN Extravilan

Adresa: Jud. Teleorman, T47, P298

Nr. Crt	Nr cadastral Nr. topografic	Suprafaţa* (mp)	Observaţii / Referinţe
A1		2.500	Sector cadastral:7 Teren neimprejmuit;

B. Partea II. Proprietari şi acte

Inscrieri privitoare la dreptul de proprietate şi alte drepturi reale		Referinţe
/		
Act Administrativ nr. 3301158, din 26/06/2002 emis de CJFF TELEORMAN;		
B1	Intabulare, drept de PROPRIETATE, dobandit prin Reconstituire, cota actuala 1/1, cota initiala 1/1	A1
	1) **NIŢĂ TEODOR**, LIPSĂ CNP	

C. Partea III. SARCINI .

Inscrieri privind dezmembramintele dreptului de proprietate, drepturi reale de garanţie şi sarcini	Referinţe
NU SUNT	

Neutilizabil în circuitul civil

Anexa Nr. 1 La Partea I

Teren

Nr cadastral	Suprafaţa (mp)*	Observaţii / Referinţe
	2.500	

* Suprafaţa este determinată in planul de proiecţie Stereo 70.

DETALII LINIARE IMOBIL



Date referitoare la teren

Crt	Categorie folosință	Intra vilan	Suprafaţa (mp)	Tarla	Parcelă	Nr. topo	Observaţii / Referinţe
1	arabil	NU	2.500	47	298	-	IDENTIC CU T47, P157

Lungime Segmente
1) Valorile lungimilor segmentelor sunt obţinute din proiecţie în plan.

Punct început	X / Y	Punct sfârşit	X / Y	Lungime segment (** (m)
1	498.333,887 303.816,183	2	498.328,877 303.827,604	12.472
2	498.328,877 303.827,604	3	498.135,263 303.769,879	202.036
3	498.135,263 303.769,879	4	498.140,348 303.758,481	12.482
4	498.140,348 303.758,481	1	498.333,887 303.816,183	201.958

**** Lungimile segmentelor sunt determinate în planul de proiecţie Stereo 70 şi sunt rotunjite la 1 milimetru.**

Document care conține date cu caracter personal, protejat de prevederile Regulamentului (UE) nr. 679/2016 și Legii 190/2018

***** Distanţa dintre puncte este formată din segmente cumulate ce sunt mai mici decât valoarea 1 milimetru.**

Neutilizabil în circuitul civil

DATE DESPRE IMOBILUL NR. 4122

Oficiul de Cadastru şi Publicitate Imobiliară TELEORMAN
Biroul de Cadastru şi Publicitate Imobiliară Alexandria

A. Partea I. Descrierea imobilului

TEREN Extravilan

Adresa: Jud. Teleorman, T47, P299

Nr. Crt	Nr cadastral Nr. topografic	Suprafaţa* (mp)	Observaţii / Referinţe
A1		2.500	Sector cadastral:7 Teren neimprejmuit;

B. Partea II. Proprietari şi acte

Inscrieri privitoare la dreptul de proprietate şi alte drepturi reale		Referinţe
/		
Act Administrativ nr. 3301163, din 26/06/2002 emis de CJFF TELEORMAN;		
B1	Intabulare, drept de PROPRIETATE, dobandit prin Reconstituire, cota actuala 1/1, cota initiala 1/1	A1
	1) **BRÎNZOI GHEORGHE**, LIPSĂ CNP	

C. Partea III. SARCINI .

Inscrieri privind dezmembramintele dreptului de proprietate, drepturi reale de garanţie şi sarcini	Referinţe
NU SUNT	

Neutilizabil în circuitul civil

Anexa Nr. 1 La Partea I

Teren

Nr cadastral	Suprafaţa (mp)*	Observaţii / Referinţe
	2.500	

* Suprafaţa este determinată in planul de proiecţie Stereo 70.

DETALII LINIARE IMOBIL



Date referitoare la teren

Crt	Categorie folosință	Intra vilan	Suprafaţa (mp)	Tarla	Parcelă	Nr. topo	Observaţii / Referinţe
1	arabil	NU	2.500	47	299	-	IDENTIC CU T47, P158

Lungime Segmente
1) Valorile lungimilor segmentelor sunt obţinute din proiecţie în plan.

Punct început	X / Y	Punct sfârşit	X / Y	Lungime segment (** (m)
1	498.135,263 303.769,879	2	498.328,877 303.827,604	202.036
2	498.328,877 303.827,604	3	498.323,869 303.839,02	12.467
3	498.323,869 303.839,02	4	498.130,179 303.781,273	202.115
4	498.130,179 303.781,273	1	498.135,263 303.769,879	12.477

**** Lungimile segmentelor sunt determinate în planul de proiecţie Stereo 70 şi sunt rotunjite la 1 milimetru.**

Document care conține date cu caracter personal, protejat de prevederile Regulamentului (UE) nr. 679/2016 și Legii 190/2018

***** Distanţa dintre puncte este formată din segmente cumulate ce sunt mai mici decât valoarea 1 milimetru.**

Neutilizabil în circuitul civil

DATE DESPRE IMOBILUL NR. 4123

Oficiul de Cadastru şi Publicitate Imobiliară TELEORMAN
Biroul de Cadastru şi Publicitate Imobiliară Alexandria

A. Partea I. Descrierea imobilului

TEREN Extravilan

Adresa: Jud. Teleorman, T47, P300

Nr. Crt	Nr cadastral Nr. topografic	Suprafaţa* (mp)	Observaţii / Referinţe
A1		2.500	Sector cadastral:7 Teren neimprejmuit;

B. Partea II. Proprietari şi acte

Inscrieri privitoare la dreptul de proprietate şi alte drepturi reale		Referinţe
/		
Act Administrativ nr. 3301295, din 05/09/2002 emis de CJFF TELEORMAN;		
B1	Intabulare, drept de PROPRIETATE, dobandit prin Reconstituire, cota actuala 1/1, cota initiala 1/1	A1
	1) **FRUNZARU NICOLAE**, LIPSĂ CNP 2) **COJOACĂ ECATERINA**, LIPSĂ CNP	

C. Partea III. SARCINI .

Inscrieri privind dezmembramintele dreptului de proprietate, drepturi reale de garanţie şi sarcini	Referinţe
NU SUNT	

Neutilizabil în circuitul civil

Anexa Nr. 1 La Partea I

Teren

Nr cadastral	Suprafaţa (mp)*	Observaţii / Referinţe
	2.500	

* Suprafaţa este determinată in planul de proiecţie Stereo 70.

DETALII LINIARE IMOBIL



Date referitoare la teren

Crt	Categorie folosință	Intra vilan	Suprafaţa (mp)	Tarla	Parcelă	Nr. topo	Observaţii / Referinţe
1	arabil	NU	2.500	47	300	-	IDENTIC CU T47, P159

Lungime Segmente
1) Valorile lungimilor segmentelor sunt obţinute din proiecţie în plan.

Punct început	X / Y	Punct sfârşit	X / Y	Lungime segment (** (m)
1	498.323,869 303.839,02	2	498.318,863 303.850,433	12.462
2	498.318,863 303.850,433	3	498.125,098 303.792,663	202.193
3	498.125,098 303.792,663	4	498.130,179 303.781,273	12.472
4	498.130,179 303.781,273	1	498.323,869 303.839,02	202.115

**** Lungimile segmentelor sunt determinate în planul de proiecţie Stereo 70 şi sunt rotunjite la 1 milimetru.**

Document care conține date cu caracter personal, protejat de prevederile Regulamentului (UE) nr. 679/2016 și Legii 190/2018

***** Distanţa dintre puncte este formată din segmente cumulate ce sunt mai mici decât valoarea 1 milimetru.**

Neutilizabil în circuitul civil

DATE DESPRE IMOBILUL NR. 4124

Oficiul de Cadastru şi Publicitate Imobiliară TELEORMAN
Biroul de Cadastru şi Publicitate Imobiliară Alexandria

A. Partea I. Descrierea imobilului

TEREN Extravilan

Adresa: Jud. Teleorman, T47, P301

Nr. Crt	Nr cadastral Nr. topografic	Suprafaţa* (mp)	Observaţii / Referinţe
A1		1.250	Sector cadastral:7 Teren neimprejmuit;

B. Partea II. Proprietari şi acte

Inscrieri privitoare la dreptul de proprietate şi alte drepturi reale		Referinţe
/		
Act Administrativ nr. 3301792, din 24/06/2003 emis de CJFF TELEORMAN;		
B1	Intabulare, drept de PROPRIETATE, dobandit prin Reconstituire, cota actuala 1/1, cota initiala 1/1	A1
	1) **BĂCEANU DUMITRA**, LIPSĂ CNP	

C. Partea III. SARCINI .

Inscrieri privind dezmembramintele dreptului de proprietate, drepturi reale de garanţie şi sarcini	Referinţe
NU SUNT	

Neutilizabil în circuitul civil

Anexa Nr. 1 La Partea I

Teren

Nr cadastral	Suprafaţa (mp)*	Observaţii / Referinţe
	1.250	

* Suprafaţa este determinată in planul de proiecţie Stereo 70.

DETALII LINIARE IMOBIL



Date referitoare la teren

Crt	Categorie folosință	Intra vilan	Suprafaţa (mp)	Tarla	Parcelă	Nr. topo	Observaţii / Referinţe
1	arabil	NU	1.250	47	301	-	IDENTIC CU T47, P160

Lungime Segmente
1) Valorile lungimilor segmentelor sunt obţinute din proiecţie în plan.

Punct început	X / Y	Punct sfârşit	X / Y	Lungime segment (** (m)
1	498.125,098 303.792,663	2	498.318,863 303.850,433	202.193
2	498.318,863 303.850,433	3	498.316,361 303.856,137	6.229
3	498.316,361 303.856,137	4	498.122,558 303.798,356	202.233
4	498.122,558 303.798,356	1	498.125,098 303.792,663	6.234

**** Lungimile segmentelor sunt determinate în planul de proiecţie Stereo 70 şi sunt rotunjite la 1 milimetru.**

Document care conține date cu caracter personal, protejat de prevederile Regulamentului (UE) nr. 679/2016 și Legii 190/2018

***** Distanţa dintre puncte este formată din segmente cumulate ce sunt mai mici decât valoarea 1 milimetru.**

Neutilizabil în circuitul civil

DATE DESPRE IMOBILUL NR. 4125

Oficiul de Cadastru şi Publicitate Imobiliară TELEORMAN
Biroul de Cadastru şi Publicitate Imobiliară Alexandria

A. Partea I. Descrierea imobilului

TEREN Extravilan

Adresa: Jud. Teleorman, T47, P302

Nr. Crt	Nr cadastral Nr. topografic	Suprafaţa* (mp)	Observaţii / Referinţe
A1		1.250	Sector cadastral:7 Teren neimprejmuit;

B. Partea II. Proprietari şi acte

Inscrieri privitoare la dreptul de proprietate şi alte drepturi reale		Referinţe
/		
Act Administrativ nr. 3301191, din 27/06/2002 emis de CJFF TELEORMAN;		
B1	Intabulare, drept de PROPRIETATE, dobandit prin Reconstituire, cota actuala 1/1, cota initiala 1/1	A1
	1) **BĂCEANU ION**, LIPSĂ CNP	

C. Partea III. SARCINI .

Inscrieri privind dezmembramintele dreptului de proprietate, drepturi reale de garanţie şi sarcini	Referinţe
NU SUNT	

Neutilizabil în circuitul civil

Anexa Nr. 1 La Partea I

Teren

Nr cadastral	Suprafaţa (mp)*	Observaţii / Referinţe
	1.250	

* Suprafaţa este determinată in planul de proiecţie Stereo 70.

DETALII LINIARE IMOBIL



Date referitoare la teren

Crt	Categorie folosință	Intra vilan	Suprafaţa (mp)	Tarla	Parcelă	Nr. topo	Observaţii / Referinţe
1	arabil	NU	1.250	47	302	-	IDENTIC CU T47, P160B

Lungime Segmente
1) Valorile lungimilor segmentelor sunt obţinute din proiecţie în plan.

Punct început	X / Y	Punct sfârşit	X / Y	Lungime segment (** (m)
1	498.316,361 303.856,137	2	498.313,859 303.861,84	6.228
2	498.313,859 303.861,84	3	498.120,019 303.804,049	202.272
3	498.120,019 303.804,049	4	498.122,558 303.798,356	6.233
4	498.122,558 303.798,356	1	498.316,361 303.856,137	202.233

**** Lungimile segmentelor sunt determinate în planul de proiecţie Stereo 70 şi sunt rotunjite la 1 milimetru.**

Document care conține date cu caracter personal, protejat de prevederile Regulamentului (UE) nr. 679/2016 și Legii 190/2018

***** Distanţa dintre puncte este formată din segmente cumulate ce sunt mai mici decât valoarea 1 milimetru.**

Neutilizabil în circuitul civil

DATE DESPRE IMOBILUL NR. 4126

Oficiul de Cadastru şi Publicitate Imobiliară TELEORMAN
Biroul de Cadastru şi Publicitate Imobiliară Alexandria

A. Partea I. Descrierea imobilului

TEREN Extravilan

Adresa: Jud. Teleorman, T47, P303

Nr. Crt	Nr cadastral Nr. topografic	Suprafaţa* (mp)	Observaţii / Referinţe
A1		2.500	Sector cadastral:7 Teren neimprejmuit;

B. Partea II. Proprietari şi acte

Inscrieri privitoare la dreptul de proprietate şi alte drepturi reale		Referinţe
/		
Act Administrativ nr. 3300533, din 15/06/2005 emis de CJFF TELEORMAN;		
B1	Intabulare, drept de PROPRIETATE, dobandit prin Reconstituire, cota actuala 1/1, cota initiala 1/1	A1
	1) **BĂLĂLĂU GHEORGHE**, LIPSĂ CNP	

C. Partea III. SARCINI .

Inscrieri privind dezmembramintele dreptului de proprietate, drepturi reale de garanţie şi sarcini	Referinţe
NU SUNT	

Neutilizabil în circuitul civil

Anexa Nr. 1 La Partea I

Teren

Nr cadastral	Suprafaţa (mp)*	Observaţii / Referinţe
	2.500	

* Suprafaţa este determinată in planul de proiecţie Stereo 70.

DETALII LINIARE IMOBIL



Date referitoare la teren

Crt	Categorie folosință	Intra vilan	Suprafaţa (mp)	Tarla	Parcelă	Nr. topo	Observaţii / Referinţe
1	arabil	NU	2.500	47	303	-	IDENTIC CU T47, P15

Lungime Segmente
1) Valorile lungimilor segmentelor sunt obţinute din proiecţie în plan.

Punct început	X / Y	Punct sfârşit	X / Y	Lungime segment (** (m)
1	498.313,859 303.861,84	2	498.308,857 303.873,244	12.452
2	498.308,857 303.873,244	3	498.114,941 303.815,429	202.35
3	498.114,941 303.815,429	4	498.120,019 303.804,049	12.462
4	498.120,019 303.804,049	1	498.313,859 303.861,84	202.272

**** Lungimile segmentelor sunt determinate în planul de proiecţie Stereo 70 şi sunt rotunjite la 1 milimetru.**

Document care conține date cu caracter personal, protejat de prevederile Regulamentului (UE) nr. 679/2016 și Legii 190/2018

***** Distanţa dintre puncte este formată din segmente cumulate ce sunt mai mici decât valoarea 1 milimetru.**

Neutilizabil în circuitul civil

DATE DESPRE IMOBILUL NR. 4127

Oficiul de Cadastru şi Publicitate Imobiliară TELEORMAN
Biroul de Cadastru şi Publicitate Imobiliară Alexandria

A. Partea I. Descrierea imobilului

TEREN Extravilan

Adresa: Jud. Teleorman, T47, P304

Nr. Crt	Nr cadastral Nr. topografic	Suprafaţa* (mp)	Observaţii / Referinţe
A1		2.500	Sector cadastral:7 Teren neimprejmuit;

B. Partea II. Proprietari şi acte

Inscrieri privitoare la dreptul de proprietate şi alte drepturi reale		Referinţe
/		
Act Administrativ nr. 3301280, din 13/08/2002 emis de CJFF TELEORMAN;		
B1	Intabulare, drept de PROPRIETATE, dobandit prin Reconstituire, cota actuala 1/1, cota initiala 1/1	A1
	1) **STROE IOANA**, LIPSĂ CNP	

C. Partea III. SARCINI .

Inscrieri privind dezmembramintele dreptului de proprietate, drepturi reale de garanţie şi sarcini	Referinţe
NU SUNT	

Neutilizabil în circuitul civil

Anexa Nr. 1 La Partea I

Teren

Nr cadastral	Suprafaţa (mp)*	Observaţii / Referinţe
	2.500	

* Suprafaţa este determinată in planul de proiecţie Stereo 70.

DETALII LINIARE IMOBIL



Date referitoare la teren

Crt	Categorie folosință	Intra vilan	Suprafaţa (mp)	Tarla	Parcelă	Nr. topo	Observaţii / Referinţe
1	arabil	NU	2.500	47	304	-	IDENTIC CU T47, P162

Lungime Segmente
1) Valorile lungimilor segmentelor sunt obţinute din proiecţie în plan.

Punct început	X / Y	Punct sfârşit	X / Y	Lungime segment (** (m)
1	498.308,857 303.873,244	2	498.303,857 303.884,643	12.447
2	498.303,857 303.884,643	3	498.109,866 303.826,806	202.429
3	498.109,866 303.826,806	4	498.114,941 303.815,429	12.457
4	498.114,941 303.815,429	1	498.308,857 303.873,244	202.35

**** Lungimile segmentelor sunt determinate în planul de proiecţie Stereo 70 şi sunt rotunjite la 1 milimetru.**

Document care conține date cu caracter personal, protejat de prevederile Regulamentului (UE) nr. 679/2016 și Legii 190/2018

***** Distanţa dintre puncte este formată din segmente cumulate ce sunt mai mici decât valoarea 1 milimetru.**

Neutilizabil în circuitul civil

DATE DESPRE IMOBILUL NR. 4128

Oficiul de Cadastru şi Publicitate Imobiliară TELEORMAN
Biroul de Cadastru şi Publicitate Imobiliară Alexandria

A. Partea I. Descrierea imobilului

TEREN Extravilan

Adresa: Jud. Teleorman, T47, P305

Nr. Crt	Nr cadastral Nr. topografic	Suprafaţa* (mp)	Observaţii / Referinţe
A1		2.500	Sector cadastral:7 Teren neimprejmuit;

B. Partea II. Proprietari şi acte

Inscrieri privitoare la dreptul de proprietate şi alte drepturi reale		Referinţe
/		
Act Notarial nr. 125, din 08/05/2003 emis de BNP BARBU MARIA;		
B1	Intabulare, drept de PROPRIETATECU TITLU DE MOSTENIRE BUN PROPRIU, dobandit prin Succesiune, cota actuala 1/1, cota initiala 1/1	A1
	1) **DOROBANŢU NICOLAE**	

C. Partea III. SARCINI .

Inscrieri privind dezmembramintele dreptului de proprietate, drepturi reale de garanţie şi sarcini	Referinţe
NU SUNT	

Neutilizabil în circuitul civil

Anexa Nr. 1 La Partea I

Teren

Nr cadastral	Suprafaţa (mp)*	Observaţii / Referinţe
	2.500	

* Suprafaţa este determinată in planul de proiecţie Stereo 70.

DETALII LINIARE IMOBIL

Date referitoare la teren

Crt	Categorie folosință	Intra vilan	Suprafaţa (mp)	Tarla	Parcelă	Nr. topo	Observaţii / Referinţe
1	arabil	NU	2.500	47	305	-	IDENTIC CU T47, P163

Lungime Segmente
1) Valorile lungimilor segmentelor sunt obţinute din proiecţie în plan.

Punct început	X / Y	Punct sfârşit	X / Y	Lungime segment (** (m)
1	498.303,857 303.884,643	2	498.303,375 303.885,741	1.199
2	498.303,375 303.885,741	3	498.298,902 303.896,049	11.237
3	498.298,902 303.896,049	4	498.104,793 303.838,177	202.552
4	498.104,793 303.838,177	5	498.109,866 303.826,806	12.451
5	498.109,866 303.826,806	1	498.303,857 303.884,643	202.429

Document care conține date cu caracter personal, protejat de prevederile Regulamentului (UE) nr. 679/2016 și Legii 190/2018

**** Lungimile segmentelor sunt determinate în planul de proiecţie Stereo 70 şi sunt rotunjite la 1 milimetru.**
***** Distanţa dintre puncte este formată din segmente cumulate ce sunt mai mici decât valoarea 1 milimetru.**

Neutilizabil în circuitul civil

DATE DESPRE IMOBILUL NR. 4129

Oficiul de Cadastru şi Publicitate Imobiliară TELEORMAN
Biroul de Cadastru şi Publicitate Imobiliară Alexandria

A. Partea I. Descrierea imobilului

TEREN Extravilan

Adresa: Jud. Teleorman, T47, P306

Nr. Crt	Nr cadastral Nr. topografic	Suprafaţa* (mp)	Observaţii / Referinţe
A1		2.500	Sector cadastral:7 Teren neimprejmuit;

B. Partea II. Proprietari şi acte

Inscrieri privitoare la dreptul de proprietate şi alte drepturi reale		Referinţe
/		
Act Administrativ nr. 3301000, din 03/10/2000 emis de CJFF TELEORMAN;		
B1	Intabulare, drept de PROPRIETATE, dobandit prin Reconstituire, cota actuala 1/1, cota initiala 1/1	A1
	1) **ZAMFIR GHEORGHE**, LIPSĂ CNP	

C. Partea III. SARCINI .

Inscrieri privind dezmembramintele dreptului de proprietate, drepturi reale de garanţie şi sarcini	Referinţe
NU SUNT	

Neutilizabil în circuitul civil

Anexa Nr. 1 La Partea I

Teren

Nr cadastral	Suprafaţa (mp)*	Observaţii / Referinţe
	2.500	

* Suprafaţa este determinată in planul de proiecţie Stereo 70.

DETALII LINIARE IMOBIL

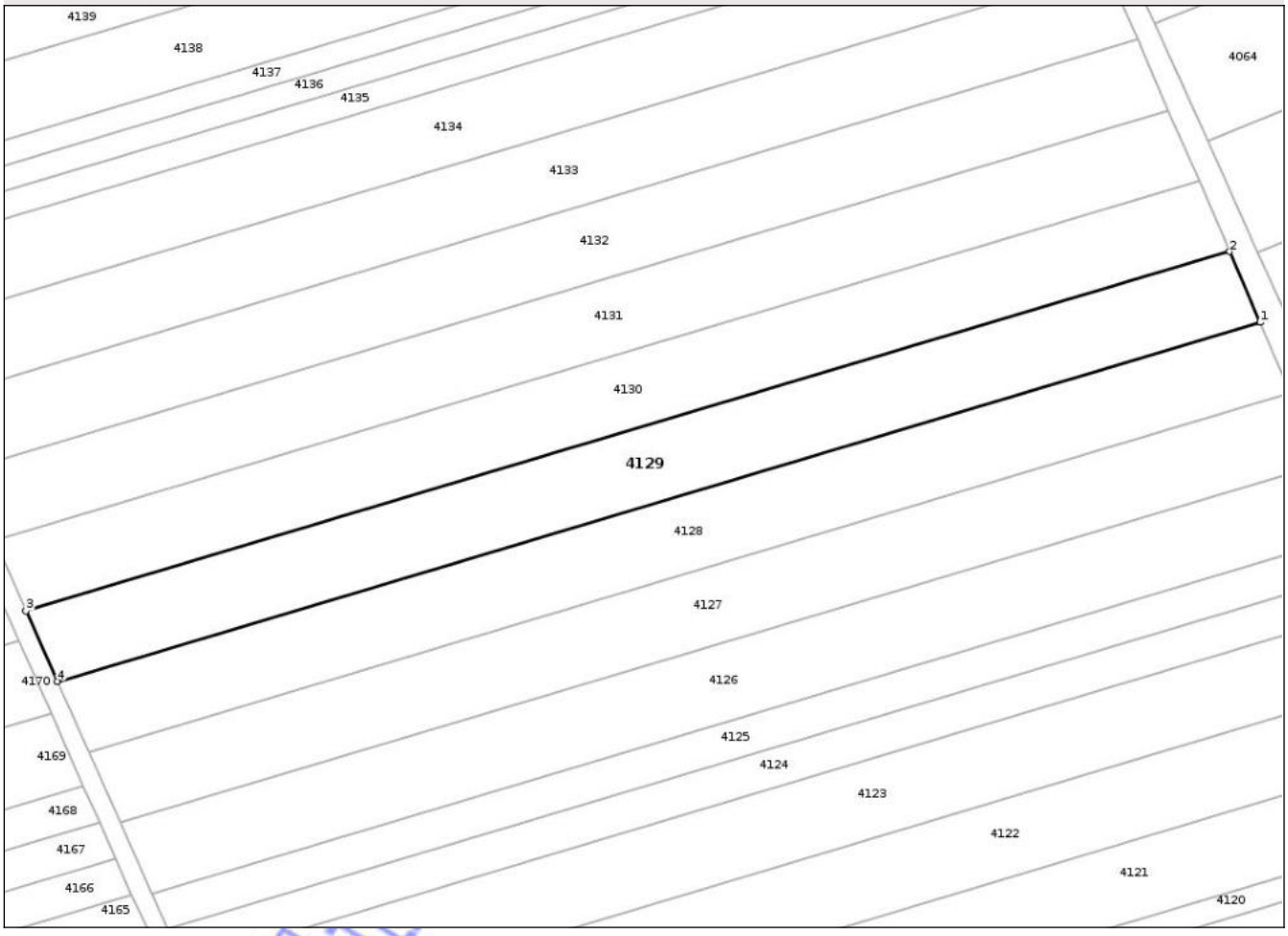

Date referitoare la teren

Crt	Categorie folosință	Intra vilan	Suprafaţa (mp)	Tarla	Parcelă	Nr. topo	Observaţii / Referinţe
1	arabil	NU	2.500	47	306	-	IDENTIC CU T47, P164

Lungime Segmente
1) Valorile lungimilor segmentelor sunt obţinute din proiecţie în plan.

Punct început	X / Y	Punct sfârşit	X / Y	Lungime segment (** (m)
1	498.298,902 303.896,049	2	498.293,955 303.907,449	12.427
2	498.293,955 303.907,449	3	498.099,723 303.849,541	202.68
3	498.099,723 303.849,541	4	498.104,793 303.838,177	12.443
4	498.104,793 303.838,177	1	498.298,902 303.896,049	202.552

**** Lungimile segmentelor sunt determinate în planul de proiecţie Stereo 70 şi sunt rotunjite la 1 milimetru.**

Document care conține date cu caracter personal, protejat de prevederile Regulamentului (UE) nr. 679/2016 și Legii 190/2018

***** Distanţa dintre puncte este formată din segmente cumulate ce sunt mai mici decât valoarea 1 milimetru.**

Neutilizabil în circuitul civil

DATE DESPRE IMOBILUL NR. 4130

Oficiul de Cadastru şi Publicitate Imobiliară TELEORMAN
Biroul de Cadastru şi Publicitate Imobiliară Alexandria

A. Partea I. Descrierea imobilului

TEREN Extravilan

Adresa: Jud. Teleorman, T47, P307

Nr. Crt	Nr cadastral Nr. topografic	Suprafaţa* (mp)	Observaţii / Referinţe
A1		2.500	Sector cadastral:7 Teren neimprejmuit;

B. Partea II. Proprietari şi acte

Inscrieri privitoare la dreptul de proprietate şi alte drepturi reale		Referinţe
/		
Act Administrativ nr. 3301100, din 10/05/2002 emis de CJFF TELEORMAN;		
B1	Intabulare, drept de PROPRIETATE, dobandit prin Reconstituire, cota actuala 1/1, cota initiala 1/1	A1
	1) **NICULA EMIL**, LIPSĂ CNP	

C. Partea III. SARCINI .

Inscrieri privind dezmembramintele dreptului de proprietate, drepturi reale de garanţie şi sarcini	Referinţe
NU SUNT	

Neutilizabil în circuitul civil

Anexa Nr. 1 La Partea I

Teren

Nr cadastral	Suprafaţa (mp)*	Observaţii / Referinţe
	2.500	

* Suprafaţa este determinată in planul de proiecţie Stereo 70.

DETALII LINIARE IMOBIL

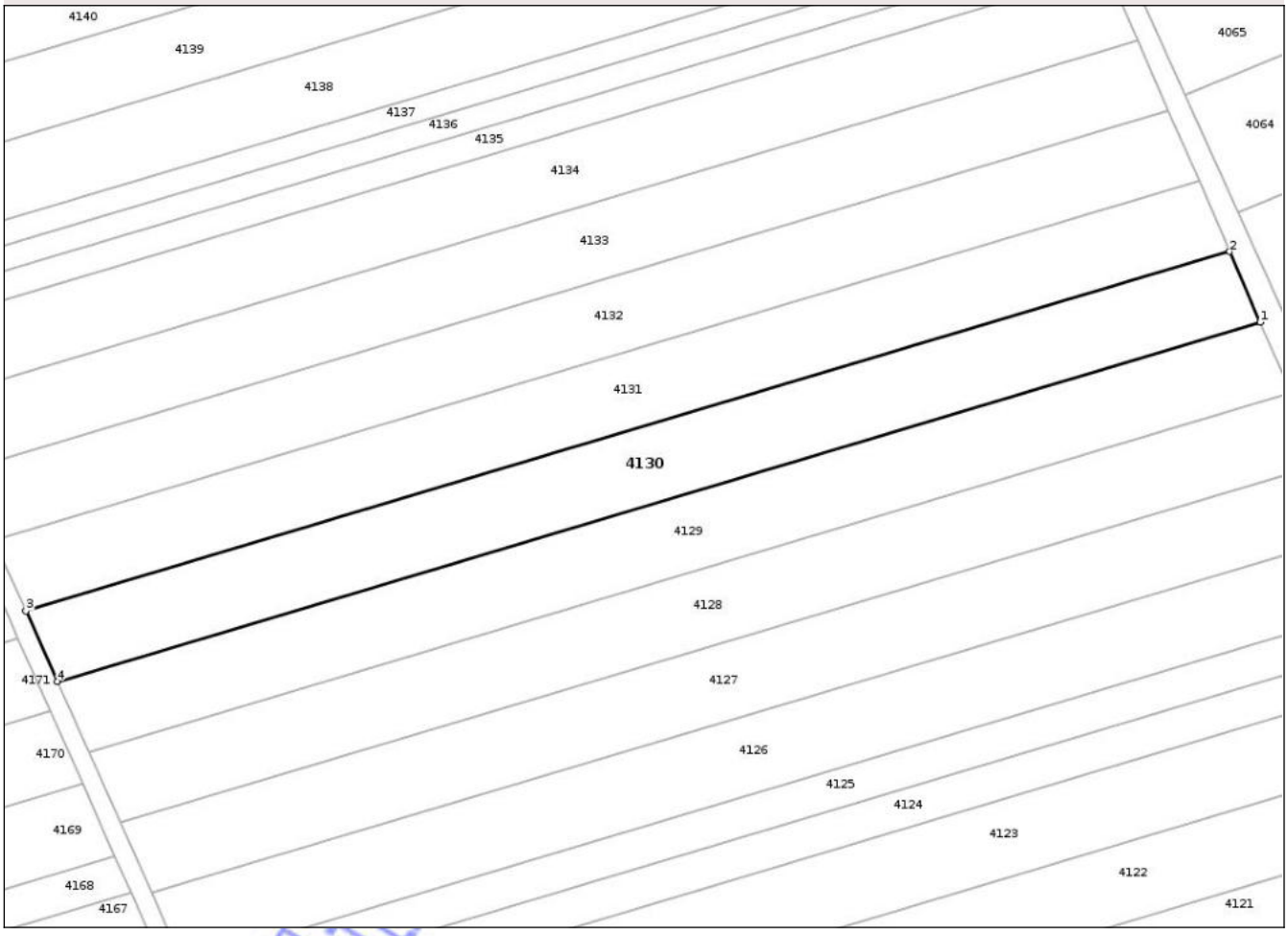

Date referitoare la teren

Crt	Categorie folosință	Intra vilan	Suprafaţa (mp)	Tarla	Parcelă	Nr. topo	Observaţii / Referinţe
1	arabil	NU	2.500	47	307	-	IDENTIC CU T47, P165

Lungime Segmente
1) Valorile lungimilor segmentelor sunt obţinute din proiecţie în plan.

Punct început	X / Y	Punct sfârşit	X / Y	Lungime segment (** (m)
1	498.293,955 303.907,449	2	498.289,011 303.918,843	12.42
2	498.289,011 303.918,843	3	498.094,657 303.860,897	202.808
3	498.094,657 303.860,897	4	498.099,723 303.849,541	12.436
4	498.099,723 303.849,541	1	498.293,955 303.907,449	202.68

**** Lungimile segmentelor sunt determinate în planul de proiecţie Stereo 70 şi sunt rotunjite la 1 milimetru.**

Document care conține date cu caracter personal, protejat de prevederile Regulamentului (UE) nr. 679/2016 și Legii 190/2018

***** Distanţa dintre puncte este formată din segmente cumulate ce sunt mai mici decât valoarea 1 milimetru.**

Neutilizabil în circuitul civil

DATE DESPRE IMOBILUL NR. 4131

Oficiul de Cadastru şi Publicitate Imobiliară TELEORMAN
Biroul de Cadastru şi Publicitate Imobiliară Alexandria

A. Partea I. Descrierea imobilului

TEREN Extravilan

Adresa: Jud. Teleorman, T47, P308

Nr. Crt	Nr cadastral Nr. topografic	Suprafaţa* (mp)	Observaţii / Referinţe
A1		2.500	Sector cadastral:7 Teren neimprejmuit;

B. Partea II. Proprietari şi acte

Inscrieri privitoare la dreptul de proprietate şi alte drepturi reale		Referinţe
/		
Act Administrativ nr. 3301053, din 08/02/2002 emis de CJFF TELEORMAN;		
B1	Intabulare, drept de PROPRIETATE, dobandit prin Reconstituire, cota actuala 1/1, cota initiala 1/1	A1
	1) **STANCIU NICOLAE**, LIPSĂ CNP	

C. Partea III. SARCINI .

Inscrieri privind dezmembramintele dreptului de proprietate, drepturi reale de garanţie şi sarcini	Referinţe
NU SUNT	

Neutilizabil în circuitul civil

Anexa Nr. 1 La Partea I

Teren

Nr cadastral	Suprafaţa (mp)*	Observaţii / Referinţe
	2.500	

* Suprafaţa este determinată in planul de proiecţie Stereo 70.

DETALII LINIARE IMOBIL

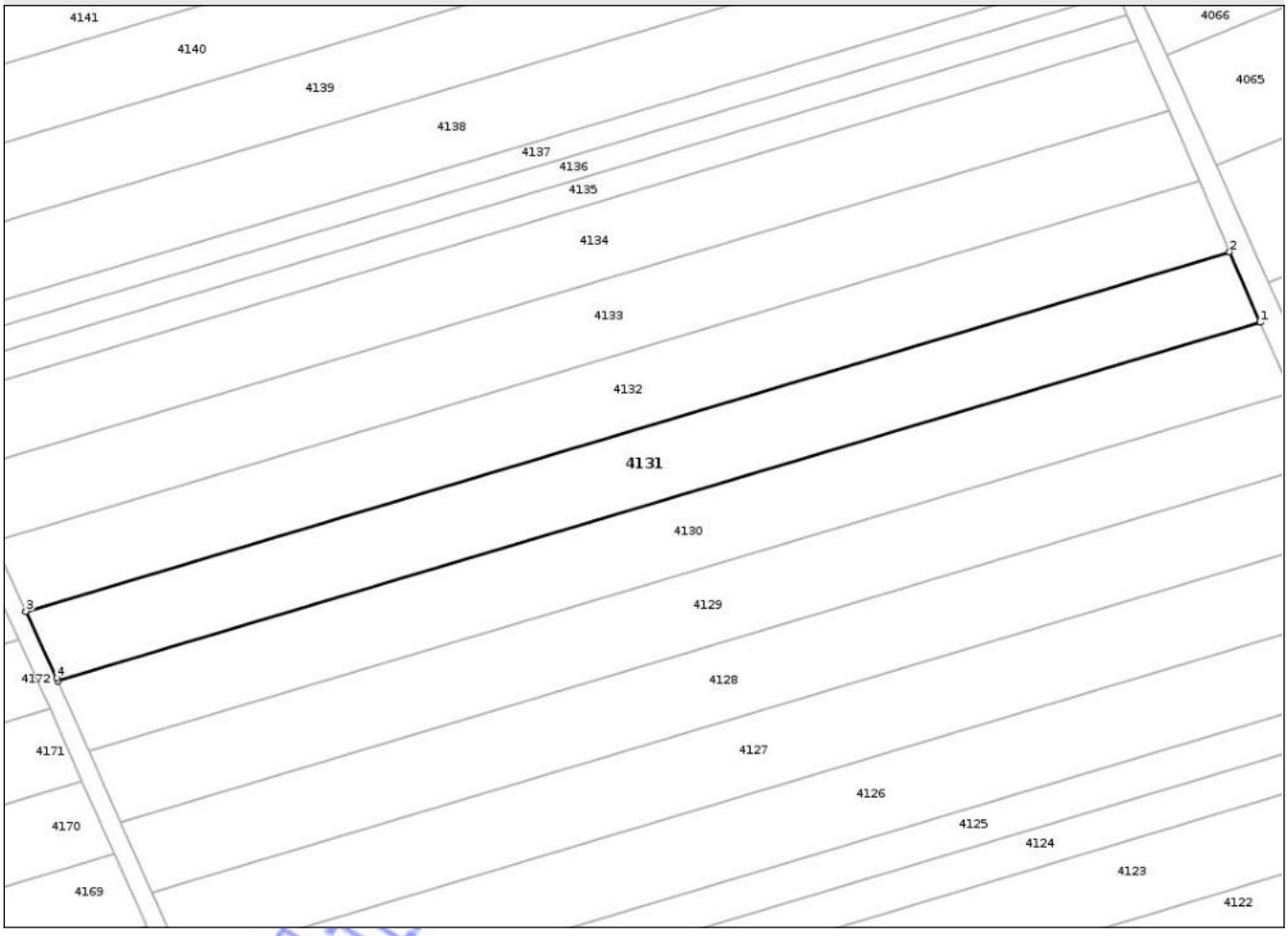

Date referitoare la teren

Crt	Categorie folosință	Intra vilan	Suprafaţa (mp)	Tarla	Parcelă	Nr. topo	Observaţii / Referinţe
1	arabil	NU	2.500	47	308	-	IDENTIC CU T47, P166

Lungime Segmente
1) Valorile lungimilor segmentelor sunt obţinute din proiecţie în plan.

Punct început	X / Y	Punct sfârşit	X / Y	Lungime segment (** (m)
1	498.289,011 303.918,843	2	498.284,071 303.930,225	12.408
2	498.284,071 303.930,225	3	498.089,461 303.872,203	203.075
3	498.089,461 303.872,203	4	498.094,427 303.861,413	11.878
4	498.094,427 303.861,413	5	498.094,657 303.860,897	0.565
5	498.094,657 303.860,897	1	498.289,011 303.918,843	202.808

Document care conține date cu caracter personal, protejat de prevederile Regulamentului (UE) nr. 679/2016 și Legii 190/2018

**** Lungimile segmentelor sunt determinate în planul de proiecţie Stereo 70 şi sunt rotunjite la 1 milimetru.**
***** Distanţa dintre puncte este formată din segmente cumulate ce sunt mai mici decât valoarea 1 milimetru.**

Neutilizabil în circuitul civil

DATE DESPRE IMOBILUL NR. 4132

Oficiul de Cadastru şi Publicitate Imobiliară TELEORMAN
Biroul de Cadastru şi Publicitate Imobiliară Alexandria

A. Partea I. Descrierea imobilului

TEREN Extravilan

Adresa: Jud. Teleorman, T47, P309

Nr. Crt	Nr cadastral Nr. topografic	Suprafaţa* (mp)	Observaţii / Referinţe
A1		2.500	Sector cadastral:7 Teren neimprejmuit;

B. Partea II. Proprietari şi acte

Inscrieri privitoare la dreptul de proprietate şi alte drepturi reale		Referinţe
/		
Act Administrativ nr. 3301965, din 18/07/2007 emis de CJFF TELEORMAN;		
B1	Intabulare, drept de PROPRIETATE, dobandit prin Reconstituire, cota actuala 1/1, cota initiala 1/1	A1
	1) **VLAD ION**, LIPSĂ CNP	

C. Partea III. SARCINI .

Inscrieri privind dezmembramintele dreptului de proprietate, drepturi reale de garanţie şi sarcini	Referinţe
NU SUNT	

Neutilizabil în circuitul civil

Anexa Nr. 1 La Partea I

Teren

Nr cadastral	Suprafaţa (mp)*	Observaţii / Referinţe
	2.500	

* Suprafaţa este determinată in planul de proiecţie Stereo 70.

DETALII LINIARE IMOBIL



Date referitoare la teren

Crt	Categorie folosință	Intra vilan	Suprafaţa (mp)	Tarla	Parcelă	Nr. topo	Observaţii / Referinţe
1	arabil	NU	2.500	47	309	-	IDENTIC CU T47, P167

Lungime Segmente
1) Valorile lungimilor segmentelor sunt obţinute din proiecţie în plan.

Punct început	X / Y	Punct sfârşit	X / Y	Lungime segment (** (m)
1	498.284,071 303.930,225	2	498.279,139 303.941,592	12.391
2	498.279,139 303.941,592	3	498.084,266 303.883,492	203.349
3	498.084,266 303.883,492	4	498.089,461 303.872,203	12.427
4	498.089,461 303.872,203	1	498.284,071 303.930,225	203.075

**** Lungimile segmentelor sunt determinate în planul de proiecţie Stereo 70 şi sunt rotunjite la 1 milimetru.**

Document care conține date cu caracter personal, protejat de prevederile Regulamentului (UE) nr. 679/2016 și Legii 190/2018

***** Distanţa dintre puncte este formată din segmente cumulate ce sunt mai mici decât valoarea 1 milimetru.**

Neutilizabil în circuitul civil

DATE DESPRE IMOBILUL NR. 4133

Oficiul de Cadastru şi Publicitate Imobiliară TELEORMAN
Biroul de Cadastru şi Publicitate Imobiliară Alexandria

A. Partea I. Descrierea imobilului

TEREN Extravilan

Adresa: Jud. Teleorman, T47, P310

Nr. Crt	Nr cadastral Nr. topografic	Suprafaţa* (mp)	Observaţii / Referinţe
A1		2.500	Sector cadastral:7 Teren neimprejmuit;

B. Partea II. Proprietari şi acte

Inscrieri privitoare la dreptul de proprietate şi alte drepturi reale		Referinţe
/		
Act Administrativ nr. 3301228, din 29/07/2002 emis de CJFF TELEORMAN;		
B1	Intabulare, drept de PROPRIETATE, dobandit prin Reconstituire, cota actuala 1/1, cota initiala 1/1	A1
	1) **NIŢĂ NICULINA**, LIPSĂ CNP	

C. Partea III. SARCINI .

Inscrieri privind dezmembramintele dreptului de proprietate, drepturi reale de garanţie şi sarcini	Referinţe
NU SUNT	

Neutilizabil în circuitul civil

Anexa Nr. 1 La Partea I

Teren

Nr cadastral	Suprafaţa (mp)*	Observaţii / Referinţe
	2.500	

* Suprafaţa este determinată in planul de proiecţie Stereo 70.

DETALII LINIARE IMOBIL

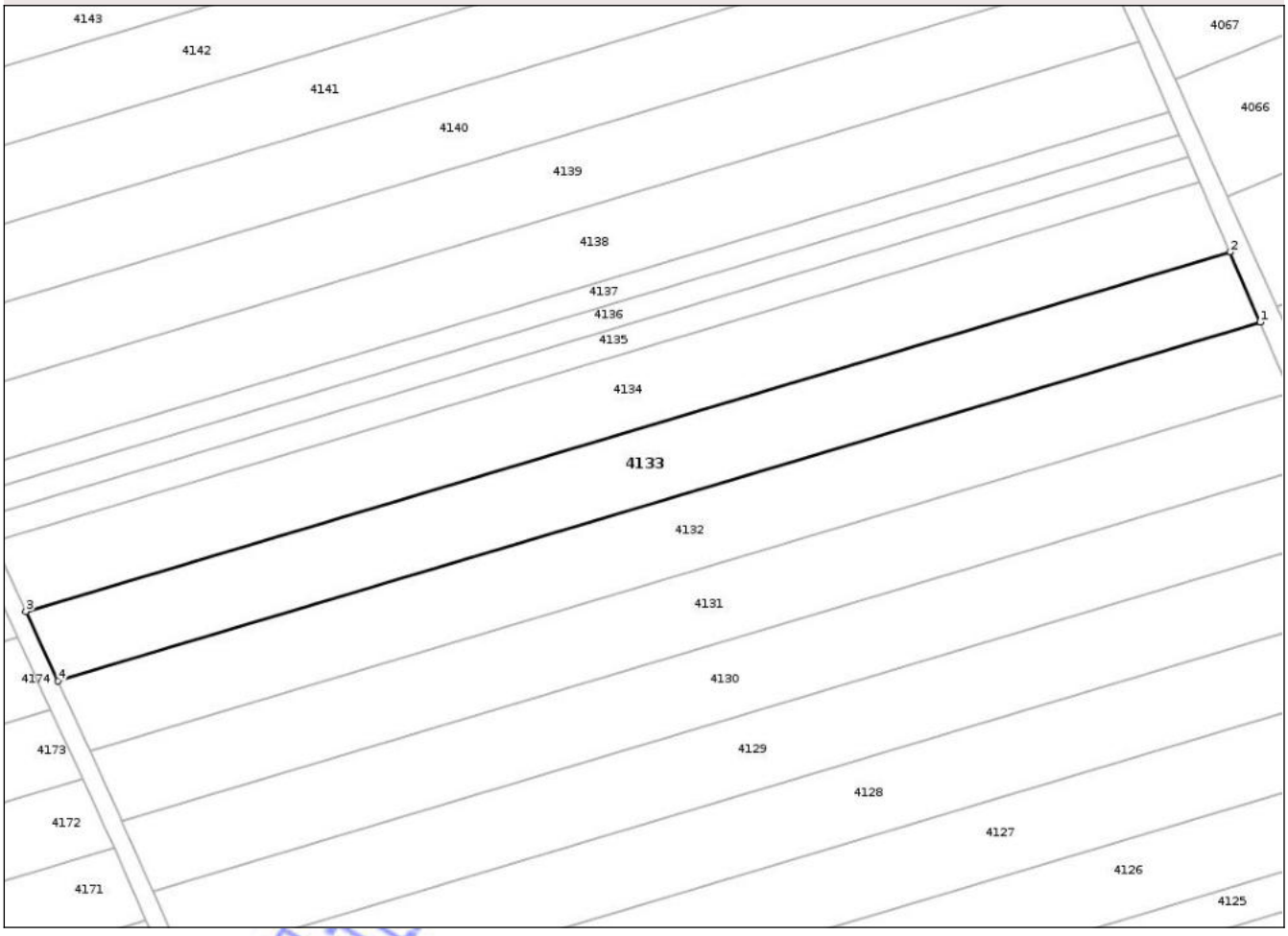

Date referitoare la teren

Crt	Categorie folosință	Intra vilan	Suprafaţa (mp)	Tarla	Parcelă	Nr. topo	Observaţii / Referinţe
1	arabil	NU	2.500	47	310	-	IDENTIC CU T47, P168

Lungime Segmente
1) Valorile lungimilor segmentelor sunt obţinute din proiecţie în plan.

Punct început	X / Y	Punct sfârşit	X / Y	Lungime segment (** (m)
1	498.279,139 303.941,592	2	498.274,213 303.952,943	12.374
2	498.274,213 303.952,943	3	498.079,078 303.894,765	203.623
3	498.079,078 303.894,765	4	498.084,266 303.883,492	12.41
4	498.084,266 303.883,492	1	498.279,139 303.941,592	203.349

**** Lungimile segmentelor sunt determinate în planul de proiecţie Stereo 70 şi sunt rotunjite la 1 milimetru.**

Document care conține date cu caracter personal, protejat de prevederile Regulamentului (UE) nr. 679/2016 și Legii 190/2018

***** Distanţa dintre puncte este formată din segmente cumulate ce sunt mai mici decât valoarea 1 milimetru.**

Neutilizabil în circuitul civil

DATE DESPRE IMOBILUL NR. 4134

Oficiul de Cadastru şi Publicitate Imobiliară TELEORMAN
Biroul de Cadastru şi Publicitate Imobiliară Alexandria

A. Partea I. Descrierea imobilului

TEREN Extravilan

Adresa: Jud. Teleorman, T47, P311

Nr. Crt	Nr cadastral Nr. topografic	Suprafaţa* (mp)	Observaţii / Referinţe
A1		2.500	Sector cadastral:7 Teren neimprejmuit;

B. Partea II. Proprietari şi acte

Inscrieri privitoare la dreptul de proprietate şi alte drepturi reale		Referinţe
/		
Act Administrativ nr. 3301337, din 09/09/2002 emis de CJFF TELEORMAN;		
B1	Intabulare, drept de PROPRIETATE, dobandit prin Reconstituire, cota actuala 1/1, cota initiala 1/1	A1
	1) **VLAD STAN**, LIPSĂ CNP	

C. Partea III. SARCINI .

Inscrieri privind dezmembramintele dreptului de proprietate, drepturi reale de garanţie şi sarcini	Referinţe
NU SUNT	

Neutilizabil în circuitul civil

Anexa Nr. 1 La Partea I

Teren

Nr cadastral	Suprafaţa (mp)*	Observaţii / Referinţe
	2.500	

* Suprafaţa este determinată in planul de proiecţie Stereo 70.

DETALII LINIARE IMOBIL



Date referitoare la teren

Crt	Categorie folosință	Intra vilan	Suprafaţa (mp)	Tarla	Parcelă	Nr. topo	Observaţii / Referinţe
1	arabil	NU	2.500	47	311	-	IDENTIC CU T47, P169

Lungime Segmente
1) Valorile lungimilor segmentelor sunt obţinute din proiecţie în plan.

Punct început	X / Y	Punct sfârşit	X / Y	Lungime segment (** (m)
1	498.274,213 303.952,943	2	498.269,293 303.964,28	12.358
2	498.269,293 303.964,28	3	498.073,897 303.906,024	203.896
3	498.073,897 303.906,024	4	498.079,078 303.894,765	12.393
4	498.079,078 303.894,765	1	498.274,213 303.952,943	203.623

**** Lungimile segmentelor sunt determinate în planul de proiecţie Stereo 70 şi sunt rotunjite la 1 milimetru.**

Document care conține date cu caracter personal, protejat de prevederile Regulamentului (UE) nr. 679/2016 și Legii 190/2018

***** Distanţa dintre puncte este formată din segmente cumulate ce sunt mai mici decât valoarea 1 milimetru.**

Neutilizabil în circuitul civil

DATE DESPRE IMOBILUL NR. 4135

Oficiul de Cadastru şi Publicitate Imobiliară TELEORMAN
Biroul de Cadastru şi Publicitate Imobiliară Alexandria

A. Partea I. Descrierea imobilului

TEREN Extravilan

Adresa: Jud. Teleorman, T47, P312

Nr. Crt	Nr cadastral Nr. topografic	Suprafaţa* (mp)	Observaţii / Referinţe
A1		900	Sector cadastral:7 Teren neimprejmuit;

B. Partea II. Proprietari şi acte

Inscrieri privitoare la dreptul de proprietate şi alte drepturi reale		Referinţe
/		
Act Administrativ nr. 3301208, din 27/06/2002 emis de CJFF TELEORMAN;		
B1	Intabulare, drept de PROPRIETATE, dobandit prin Reconstituire, cota actuala 1/1, cota initiala 1/1	A1
	1) **GRAURE ANTON**, LIPSĂ CNP	

C. Partea III. SARCINI .

Inscrieri privind dezmembramintele dreptului de proprietate, drepturi reale de garanţie şi sarcini	Referinţe
NU SUNT	

Neutilizabil în circuitul civil

Anexa Nr. 1 La Partea I

Teren

Nr cadastral	Suprafaţa (mp)*	Observaţii / Referinţe
	900	

* Suprafaţa este determinată in planul de proiecţie Stereo 70.

DETALII LINIARE IMOBIL

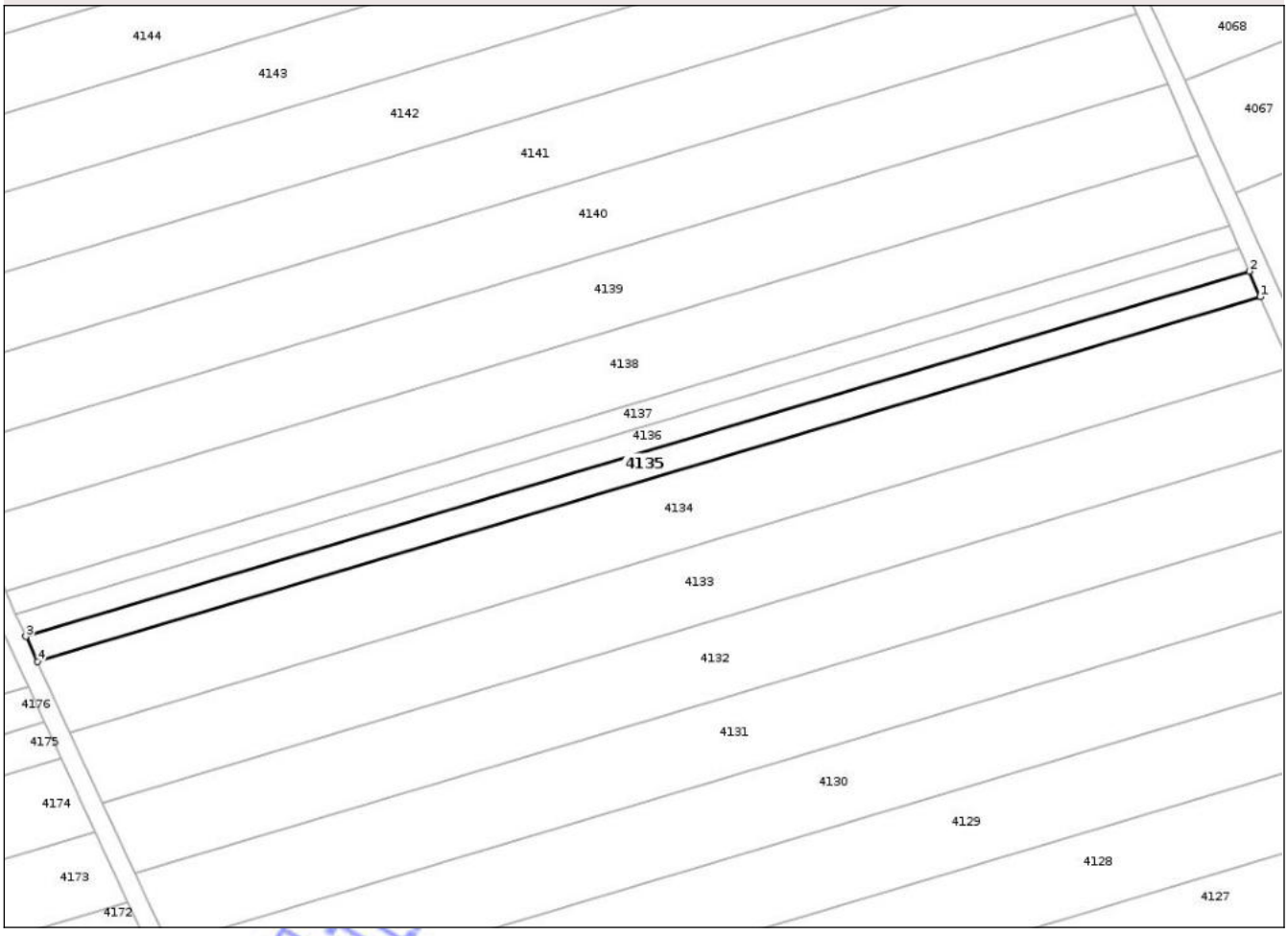

Date referitoare la teren

Crt	Categorie folosință	Intra vilan	Suprafaţa (mp)	Tarla	Parcelă	Nr. topo	Observaţii / Referinţe
1	arabil	NU	900	47	312	-	IDENTIC CU T47, P170

Lungime Segmente
1) Valorile lungimilor segmentelor sunt obţinute din proiecţie în plan.

Punct început	X / Y	Punct sfârşit	X / Y	Lungime segment (** (m)
1	498.269,293 303.964,28	2	498.267,524 303.968,357	4.445
2	498.267,524 303.968,357	3	498.072,034 303.910,073	203.994
3	498.072,034 303.910,073	4	498.073,897 303.906,024	4.458
4	498.073,897 303.906,024	1	498.269,293 303.964,28	203.896

**** Lungimile segmentelor sunt determinate în planul de proiecţie Stereo 70 şi sunt rotunjite la 1 milimetru.**

Document care conține date cu caracter personal, protejat de prevederile Regulamentului (UE) nr. 679/2016 și Legii 190/2018

***** Distanţa dintre puncte este formată din segmente cumulate ce sunt mai mici decât valoarea 1 milimetru.**

Neutilizabil în circuitul civil

DATE DESPRE IMOBILUL NR. 4136

Oficiul de Cadastru şi Publicitate Imobiliară TELEORMAN
Biroul de Cadastru şi Publicitate Imobiliară Alexandria

A. Partea I. Descrierea imobilului

TEREN Extravilan

Adresa: Jud. Teleorman, T47, P313

Nr. Crt	Nr cadastral Nr. topografic	Suprafaţa* (mp)	Observaţii / Referinţe
A1		800	Sector cadastral:7 Teren neimprejmuit;

B. Partea II. Proprietari şi acte

Inscrieri privitoare la dreptul de proprietate şi alte drepturi reale		Referinţe
/		
Act Administrativ nr. 3300999, din 27/09/2000 emis de CJFF TELEORMAN;		
B1	Intabulare, drept de PROPRIETATE, dobandit prin Reconstituire, cota actuala 1/1, cota initiala 1/1	A1
	1) **CRISTEA GHEORGHE**, LIPSĂ CNP	

C. Partea III. SARCINI .

Inscrieri privind dezmembramintele dreptului de proprietate, drepturi reale de garanţie şi sarcini	Referinţe
NU SUNT	

Neutilizabil în circuitul civil

Anexa Nr. 1 La Partea I

Teren

Nr cadastral	Suprafaţa (mp)*	Observaţii / Referinţe
	800	

* Suprafaţa este determinată in planul de proiecţie Stereo 70.

DETALII LINIARE IMOBIL

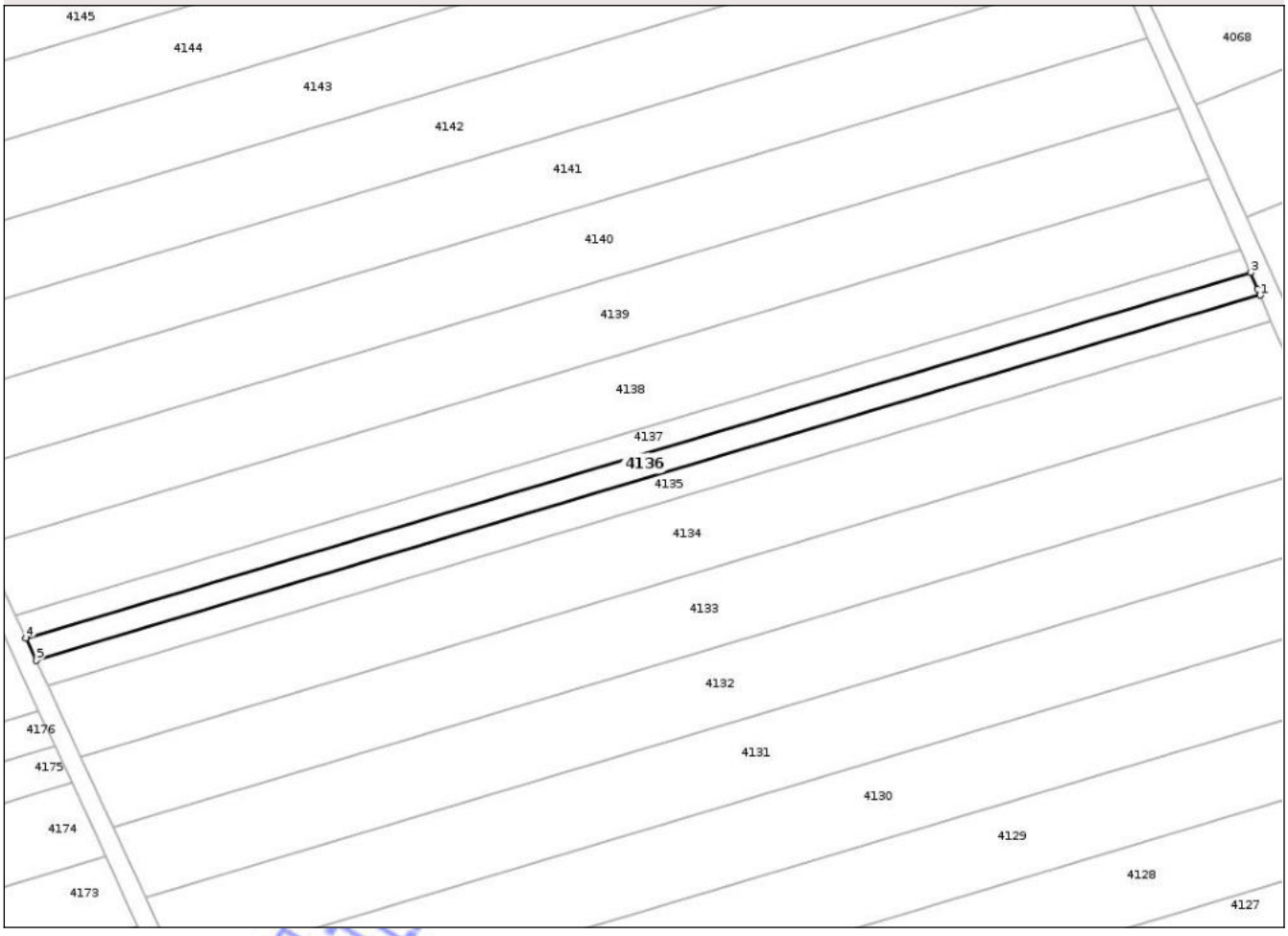

Date referitoare la teren

Crt	Categorie folosință	Intra vilan	Suprafaţa (mp)	Tarla	Parcelă	Nr. topo	Observaţii / Referinţe
1	arabil	NU	800	47	313	-	IDENTIC CU T47, P171

Lungime Segmente
1) Valorile lungimilor segmentelor sunt obţinute din proiecţie în plan.

Punct început	X / Y	Punct sfârşit	X / Y	Lungime segment (** (m)
1	498.267,524 303.968,357	2	498.267,1 303.969,335	1.066
2	498.267,1 303.969,335	3	498.265,946 303.971,978	2.884
3	498.265,946 303.971,978	4	498.070,378 303.913,671	204.074
4	498.070,378 303.913,671	5	498.072,034 303.910,073	3.961
5	498.072,034 303.910,073	1	498.267,524 303.968,357	203.994

Document care conține date cu caracter personal, protejat de prevederile Regulamentului (UE) nr. 679/2016 și Legii 190/2018

**** Lungimile segmentelor sunt determinate în planul de proiecţie Stereo 70 şi sunt rotunjite la 1 milimetru.**
***** Distanţa dintre puncte este formată din segmente cumulate ce sunt mai mici decât valoarea 1 milimetru.**

Neutilizabil în circuitul civil

DATE DESPRE IMOBILUL NR. 4137

Oficiul de Cadastru şi Publicitate Imobiliară TELEORMAN
Biroul de Cadastru şi Publicitate Imobiliară Alexandria

A. Partea I. Descrierea imobilului

TEREN Extravilan

Adresa: Jud. Teleorman, T47, P314

Nr. Crt	Nr cadastral Nr. topografic	Suprafaţa* (mp)	Observaţii / Referinţe
A1		800	Sector cadastral:7 Teren neimprejmuit;

B. Partea II. Proprietari şi acte

Inscrieri privitoare la dreptul de proprietate şi alte drepturi reale		Referinţe
/		
Act Administrativ nr. 3301177, din 27/06/2002 emis de CJFF TELEORMAN;		
B1	Intabulare, drept de PROPRIETATE, dobandit prin Reconstituire, cota actuala 1/1, cota initiala 1/1	A1
	1) **MAREŞ MARIN**, LIPSĂ CNP	

C. Partea III. SARCINI .

Inscrieri privind dezmembramintele dreptului de proprietate, drepturi reale de garanţie şi sarcini	Referinţe
NU SUNT	

Neutilizabil în circuitul civil

Anexa Nr. 1 La Partea I

Teren

Nr cadastral	Suprafaţa (mp)*	Observaţii / Referinţe
	800	

* Suprafaţa este determinată in planul de proiecţie Stereo 70.

DETALII LINIARE IMOBIL



Date referitoare la teren

Crt	Categorie folosință	Intra vilan	Suprafaţa (mp)	Tarla	Parcelă	Nr. topo	Observaţii / Referinţe
1	arabil	NU	800	47	314	-	IDENTIC CU T47, P172

Lungime Segmente
1) Valorile lungimilor segmentelor sunt obţinute din proiecţie în plan.

Punct început	X / Y	Punct sfârşit	X / Y	Lungime segment (** (m)
1	498.070,378 303.913,671	2	498.265,946 303.971,978	204.074
2	498.265,946 303.971,978	3	498.264,365 303.975,597	3.949
3	498.264,365 303.975,597	4	498.068,723 303.917,267	204.152
4	498.068,723 303.917,267	1	498.070,378 303.913,671	3.959

**** Lungimile segmentelor sunt determinate în planul de proiecţie Stereo 70 şi sunt rotunjite la 1 milimetru.**

Document care conține date cu caracter personal, protejat de prevederile Regulamentului (UE) nr. 679/2016 și Legii 190/2018

***** Distanţa dintre puncte este formată din segmente cumulate ce sunt mai mici decât valoarea 1 milimetru.**

Neutilizabil în circuitul civil

DATE DESPRE IMOBILUL NR. 4138

Oficiul de Cadastru şi Publicitate Imobiliară TELEORMAN
Biroul de Cadastru şi Publicitate Imobiliară Alexandria

A. Partea I. Descrierea imobilului

TEREN Extravilan

Adresa: Jud. Teleorman, T47, P315

Nr. Crt	Nr cadastral Nr. topografic	Suprafaţa* (mp)	Observaţii / Referinţe
A1		2.500	Sector cadastral:7 Teren neimprejmuit;

B. Partea II. Proprietari şi acte

Inscrieri privitoare la dreptul de proprietate şi alte drepturi reale		Referinţe
/		
Act Administrativ nr. 3301270, din 13/08/2002 emis de CJFF TELEORMAN;		
B1	Intabulare, drept de PROPRIETATE, dobandit prin Reconstituire, cota actuala 1/1, cota initiala 1/1	A1
	1) **MICU ILIE**	

C. Partea III. SARCINI .

Inscrieri privind dezmembramintele dreptului de proprietate, drepturi reale de garanţie şi sarcini	Referinţe
NU SUNT	

Neutilizabil în circuitul civil

Anexa Nr. 1 La Partea I

Teren

Nr cadastral	Suprafaţa (mp)*	Observaţii / Referinţe
	2.500	

* Suprafaţa este determinată in planul de proiecţie Stereo 70.

DETALII LINIARE IMOBIL



Date referitoare la teren

Crt	Categorie folosință	Intra vilan	Suprafaţa (mp)	Tarla	Parcelă	Nr. topo	Observaţii / Referinţe
1	arabil	NU	2.500	47	315	-	IDENTIC CU T47, P173

Lungime Segmente
1) Valorile lungimilor segmentelor sunt obţinute din proiecţie în plan.

Punct început	X / Y	Punct sfârşit	X / Y	Lungime segment (** (m)
1	498.264,365 303.975,597	2	498.259,431 303.986,896	12.33
2	498.259,431 303.986,896	3	498.063,555 303.928,497	204.396
3	498.063,555 303.928,497	4	498.068,723 303.917,267	12.362
4	498.068,723 303.917,267	1	498.264,365 303.975,597	204.152

**** Lungimile segmentelor sunt determinate în planul de proiecţie Stereo 70 şi sunt rotunjite la 1 milimetru.**

Document care conține date cu caracter personal, protejat de prevederile Regulamentului (UE) nr. 679/2016 și Legii 190/2018

***** Distanţa dintre puncte este formată din segmente cumulate ce sunt mai mici decât valoarea 1 milimetru.**

Neutilizabil în circuitul civil

DATE DESPRE IMOBILUL NR. 4139

Oficiul de Cadastru şi Publicitate Imobiliară TELEORMAN
Biroul de Cadastru şi Publicitate Imobiliară Alexandria

A. Partea I. Descrierea imobilului

TEREN Extravilan

Adresa: Jud. Teleorman, T47, P316

Nr. Crt	Nr cadastral Nr. topografic	Suprafaţa* (mp)	Observaţii / Referinţe
A1		2.500	Sector cadastral:7 Teren neimprejmuit;

B. Partea II. Proprietari şi acte

Inscrieri privitoare la dreptul de proprietate şi alte drepturi reale		Referinţe
/		
Act Administrativ nr. 3301188, din 27/06/2002 emis de CJFF TELEORMAN;		
B1	Intabulare, drept de PROPRIETATE, dobandit prin Reconstituire, cota actuala 1/1, cota initiala 1/1	A1
	1) **BOTEA IOANA**, LIPSĂ CNP	

C. Partea III. SARCINI .

Inscrieri privind dezmembramintele dreptului de proprietate, drepturi reale de garanţie şi sarcini	Referinţe
NU SUNT	

Neutilizabil în circuitul civil

Anexa Nr. 1 La Partea I

Teren

Nr cadastral	Suprafaţa (mp)*	Observaţii / Referinţe
	2.500	

* Suprafaţa este determinată in planul de proiecţie Stereo 70.

DETALII LINIARE IMOBIL

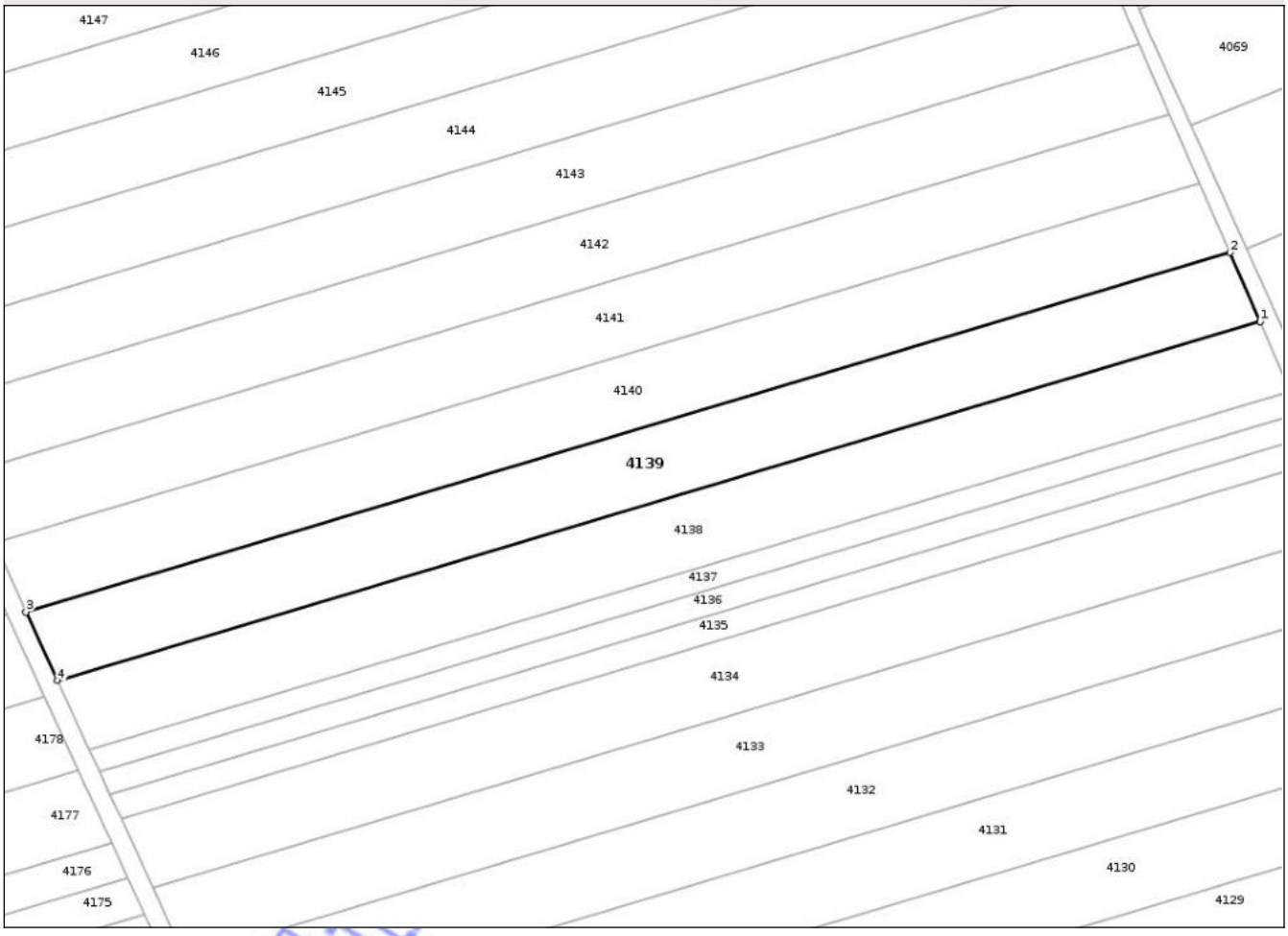

Date referitoare la teren

Crt	Categorie folosință	Intra vilan	Suprafaţa (mp)	Tarla	Parcelă	Nr. topo	Observaţii / Referinţe
1	arabil	NU	2.500	47	316	-	IDENTIC CU T47, P174

Lungime Segmente
1) Valorile lungimilor segmentelor sunt obţinute din proiecţie în plan.

Punct început	X / Y	Punct sfârşit	X / Y	Lungime segment (** (m)
1	498.259,431 303.986,896	2	498.254,502 303.998,182	12.315
2	498.254,502 303.998,182	3	498.058,393 303.939,714	204.639
3	498.058,393 303.939,714	4	498.063,555 303.928,497	12.347
4	498.063,555 303.928,497	1	498.259,431 303.986,896	204.396

**** Lungimile segmentelor sunt determinate în planul de proiecţie Stereo 70 şi sunt rotunjite la 1 milimetru.**

Document care conține date cu caracter personal, protejat de prevederile Regulamentului (UE) nr. 679/2016 și Legii 190/2018

***** Distanţa dintre puncte este formată din segmente cumulate ce sunt mai mici decât valoarea 1 milimetru.**

Neutilizabil în circuitul civil

DATE DESPRE IMOBILUL NR. 4140

Oficiul de Cadastru şi Publicitate Imobiliară TELEORMAN
Biroul de Cadastru şi Publicitate Imobiliară Alexandria

A. Partea I. Descrierea imobilului

TEREN Extravilan

Adresa: Jud. Teleorman, T47, P317

Nr. Crt	Nr cadastral Nr. topografic	Suprafaţa* (mp)	Observaţii / Referinţe
A1		2.500	Sector cadastral:7 Teren neimprejmuit;

B. Partea II. Proprietari şi acte

Inscrieri privitoare la dreptul de proprietate şi alte drepturi reale		Referinţe
/		
Act Administrativ nr. 3301204, din 27/06/2002 emis de CJFF TELEORMAN;		
B1	Intabulare, drept de PROPRIETATE, dobandit prin Reconstituire, cota actuala 1/1, cota initiala 1/1	A1
	1) **VĂTAFU VOICU**, LIPSĂ CNP	

C. Partea III. SARCINI .

Inscrieri privind dezmembramintele dreptului de proprietate, drepturi reale de garanţie şi sarcini	Referinţe
NU SUNT	

Neutilizabil în circuitul civil

Anexa Nr. 1 La Partea I

Teren

Nr cadastral	Suprafaţa (mp)*	Observaţii / Referinţe
	2.500	

* Suprafaţa este determinată in planul de proiecţie Stereo 70.

DETALII LINIARE IMOBIL



Date referitoare la teren

Crt	Categorie folosință	Intra vilan	Suprafaţa (mp)	Tarla	Parcelă	Nr. topo	Observaţii / Referinţe
1	arabil	NU	2.500	47	317	-	IDENTIC CU T47, P175

Lungime Segmente
1) Valorile lungimilor segmentelor sunt obţinute din proiecţie în plan.

Punct început	X / Y	Punct sfârşit	X / Y	Lungime segment (** (m)
1	498.254,502 303.998,182	2	498.249,579 304.009,455	12.301
2	498.249,579 304.009,455	3	498.053,238 303.950,917	204.882
3	498.053,238 303.950,917	4	498.058,393 303.939,714	12.333
4	498.058,393 303.939,714	1	498.254,502 303.998,182	204.639

**** Lungimile segmentelor sunt determinate în planul de proiecţie Stereo 70 şi sunt rotunjite la 1 milimetru.**

Document care conține date cu caracter personal, protejat de prevederile Regulamentului (UE) nr. 679/2016 și Legii 190/2018

***** Distanţa dintre puncte este formată din segmente cumulate ce sunt mai mici decât valoarea 1 milimetru.**

Neutilizabil în circuitul civil

DATE DESPRE IMOBILUL NR. 4141

Oficiul de Cadastru şi Publicitate Imobiliară TELEORMAN
Biroul de Cadastru şi Publicitate Imobiliară Alexandria

A. Partea I. Descrierea imobilului

TEREN Extravilan

Adresa: Jud. Teleorman, T47, P318

Nr. Crt	Nr cadastral Nr. topografic	Suprafaţa* (mp)	Observaţii / Referinţe
A1		2.500	Sector cadastral:7 Teren neimprejmuit;

B. Partea II. Proprietari şi acte

Inscrieri privitoare la dreptul de proprietate şi alte drepturi reale		Referinţe
/		
Act Administrativ nr. 3301053, din 08/02/2002 emis de CJFF TELEORMAN;		
B1	Intabulare, drept de PROPRIETATE, dobandit prin Reconstituire, cota actuala 1/1, cota initiala 1/1	A1
	1) **STANCIU NICOLAE**, LIPSĂ CNP	

C. Partea III. SARCINI .

Inscrieri privind dezmembramintele dreptului de proprietate, drepturi reale de garanţie şi sarcini	Referinţe
NU SUNT	

Neutilizabil în circuitul civil

Anexa Nr. 1 La Partea I

Teren

Nr cadastral	Suprafaţa (mp)*	Observaţii / Referinţe
	2.500	

* Suprafaţa este determinată in planul de proiecţie Stereo 70.

DETALII LINIARE IMOBIL

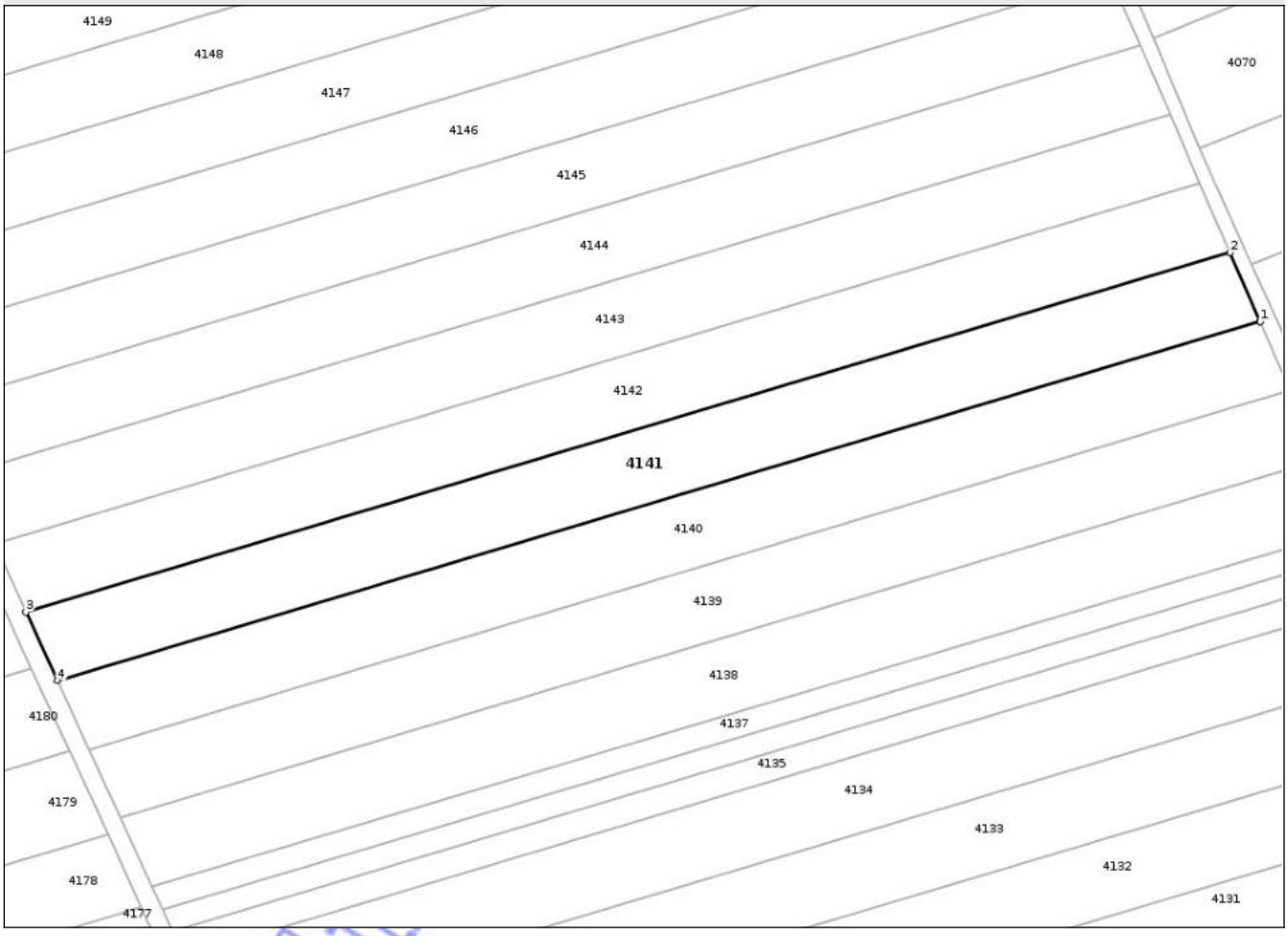

Date referitoare la teren

Crt	Categorie folosință	Intra vilan	Suprafaţa (mp)	Tarla	Parcelă	Nr. topo	Observaţii / Referinţe
1	arabil	NU	2.500	47	318	-	IDENTIC CU T47, P176

Lungime Segmente
1) Valorile lungimilor segmentelor sunt obţinute din proiecţie în plan.

Punct început	X / Y	Punct sfârşit	X / Y	Lungime segment (** (m)
1	498.249,579 304.009,455	2	498.244,662 304.020,715	12.286
2	498.244,662 304.020,715	3	498.048,088 303.962,107	205.125
3	498.048,088 303.962,107	4	498.053,238 303.950,917	12.318
4	498.053,238 303.950,917	1	498.249,579 304.009,455	204.882

**** Lungimile segmentelor sunt determinate în planul de proiecţie Stereo 70 şi sunt rotunjite la 1 milimetru.**

Document care conține date cu caracter personal, protejat de prevederile Regulamentului (UE) nr. 679/2016 și Legii 190/2018

***** Distanţa dintre puncte este formată din segmente cumulate ce sunt mai mici decât valoarea 1 milimetru.**

Neutilizabil în circuitul civil

DATE DESPRE IMOBILUL NR. 4142

Oficiul de Cadastru şi Publicitate Imobiliară TELEORMAN
Biroul de Cadastru şi Publicitate Imobiliară Alexandria

A. Partea I. Descrierea imobilului

TEREN Extravilan

Adresa: Jud. Teleorman, T47, P319

Nr. Crt	Nr cadastral Nr. topografic	Suprafaţa* (mp)	Observaţii / Referinţe
A1		2.500	Sector cadastral:7 Teren neimprejmuit;

B. Partea II. Proprietari şi acte

Inscrieri privitoare la dreptul de proprietate şi alte drepturi reale		Referinţe
/		
Act Administrativ nr. 3301180, din 27/06/2002 emis de CJFF TELEORMAN;		
B1	Intabulare, drept de PROPRIETATE, dobandit prin Reconstituire, cota actuala 1/1, cota initiala 1/1	A1
	1) **IONESCU FLOREA**, LIPSĂ CNP	

C. Partea III. SARCINI .

Inscrieri privind dezmembramintele dreptului de proprietate, drepturi reale de garanţie şi sarcini	Referinţe
NU SUNT	

Neutilizabil în circuitul civil

Anexa Nr. 1 La Partea I

Teren

Nr cadastral	Suprafaţa (mp)*	Observaţii / Referinţe
	2.500	

* Suprafaţa este determinată in planul de proiecţie Stereo 70.

DETALII LINIARE IMOBIL



Date referitoare la teren

Crt	Categorie folosință	Intra vilan	Suprafaţa (mp)	Tarla	Parcelă	Nr. topo	Observaţii / Referinţe
1	arabil	NU	2.500	47	319	-	IDENTIC CU T47, P177 177

Lungime Segmente
1) Valorile lungimilor segmentelor sunt obţinute din proiecţie în plan.

Punct început	X / Y	Punct sfârşit	X / Y	Lungime segment (** (m)
1	498.048,088 303.962,107	2	498.244,662 304.020,715	205.125
2	498.244,662 304.020,715	3	498.239,751 304.031,961	12.272
3	498.239,751 304.031,961	4	498.042,944 303.973,284	205.367
4	498.042,944 303.973,284	1	498.048,088 303.962,107	12.304

**** Lungimile segmentelor sunt determinate în planul de proiecţie Stereo 70 şi sunt rotunjite la 1 milimetru.**

Document care conține date cu caracter personal, protejat de prevederile Regulamentului (UE) nr. 679/2016 și Legii 190/2018

***** Distanţa dintre puncte este formată din segmente cumulate ce sunt mai mici decât valoarea 1 milimetru.**

Neutilizabil în circuitul civil

DATE DESPRE IMOBILUL NR. 4143

Oficiul de Cadastru şi Publicitate Imobiliară TELEORMAN
Biroul de Cadastru şi Publicitate Imobiliară Alexandria

A. Partea I. Descrierea imobilului

TEREN Extravilan

Adresa: Jud. Teleorman, T47, P320

Nr. Crt	Nr cadastral Nr. topografic	Suprafaţa* (mp)	Observaţii / Referinţe
A1		2.500	Sector cadastral:7 Teren neimprejmuit;

B. Partea II. Proprietari şi acte

Inscrieri privitoare la dreptul de proprietate şi alte drepturi reale		Referinţe
/		
Act Administrativ nr. 3301222, din 29/07/2002 emis de CJFF TELEORMAN;		
B1	Intabulare, drept de PROPRIETATE, dobandit prin Reconstituire, cota actuala 1/1, cota initiala 1/1	A1
	1) **MILITARU ION**, LIPSĂ CNP	

C. Partea III. SARCINI .

Inscrieri privind dezmembramintele dreptului de proprietate, drepturi reale de garanţie şi sarcini	Referinţe
NU SUNT	

Neutilizabil în circuitul civil

Anexa Nr. 1 La Partea I

Teren

Nr cadastral	Suprafaţa (mp)*	Observaţii / Referinţe
	2.500	

* Suprafaţa este determinată in planul de proiecţie Stereo 70.

DETALII LINIARE IMOBIL



Date referitoare la teren

Crt	Categorie folosință	Intra vilan	Suprafaţa (mp)	Tarla	Parcelă	Nr. topo	Observaţii / Referinţe
1	arabil	NU	2.500	47	320	-	IDENTIC CU T47, P178

Lungime Segmente
1) Valorile lungimilor segmentelor sunt obţinute din proiecţie în plan.

Punct început	X / Y	Punct sfârşit	X / Y	Lungime segment (** (m)
1	498.239,751 304.031,961	2	498.234,846 304.043,194	12.257
2	498.234,846 304.043,194	3	498.037,807 303.984,448	205.61
3	498.037,807 303.984,448	4	498.042,944 303.973,284	12.289
4	498.042,944 303.973,284	1	498.239,751 304.031,961	205.367

**** Lungimile segmentelor sunt determinate în planul de proiecţie Stereo 70 şi sunt rotunjite la 1 milimetru.**

Document care conține date cu caracter personal, protejat de prevederile Regulamentului (UE) nr. 679/2016 și Legii 190/2018

***** Distanţa dintre puncte este formată din segmente cumulate ce sunt mai mici decât valoarea 1 milimetru.**

Neutilizabil în circuitul civil

DATE DESPRE IMOBILUL NR. 4144

Oficiul de Cadastru şi Publicitate Imobiliară TELEORMAN
Biroul de Cadastru şi Publicitate Imobiliară Alexandria

A. Partea I. Descrierea imobilului

TEREN Extravilan

Adresa: Jud. Teleorman, T47, P321

Nr. Crt	Nr cadastral Nr. topografic	Suprafaţa* (mp)	Observaţii / Referinţe
A1		2.500	Sector cadastral:7 Teren neimprejmuit;

B. Partea II. Proprietari şi acte

Inscrieri privitoare la dreptul de proprietate şi alte drepturi reale		Referinţe
/		
Act Administrativ nr. 3301344, din 09/09/2002 emis de CJFF TELEORMAN;		
B1	Intabulare, drept de PROPRIETATE, dobandit prin Reconstituire, cota actuala 1/1, cota initiala 1/1	A1
	1) **VLAD MARINA**, LIPSĂ CNP	

C. Partea III. SARCINI .

Inscrieri privind dezmembramintele dreptului de proprietate, drepturi reale de garanţie şi sarcini	Referinţe
NU SUNT	

Neutilizabil în circuitul civil

Anexa Nr. 1 La Partea I

Teren

Nr cadastral	Suprafaţa (mp)*	Observaţii / Referinţe
	2.500	

* Suprafaţa este determinată in planul de proiecţie Stereo 70.

DETALII LINIARE IMOBIL

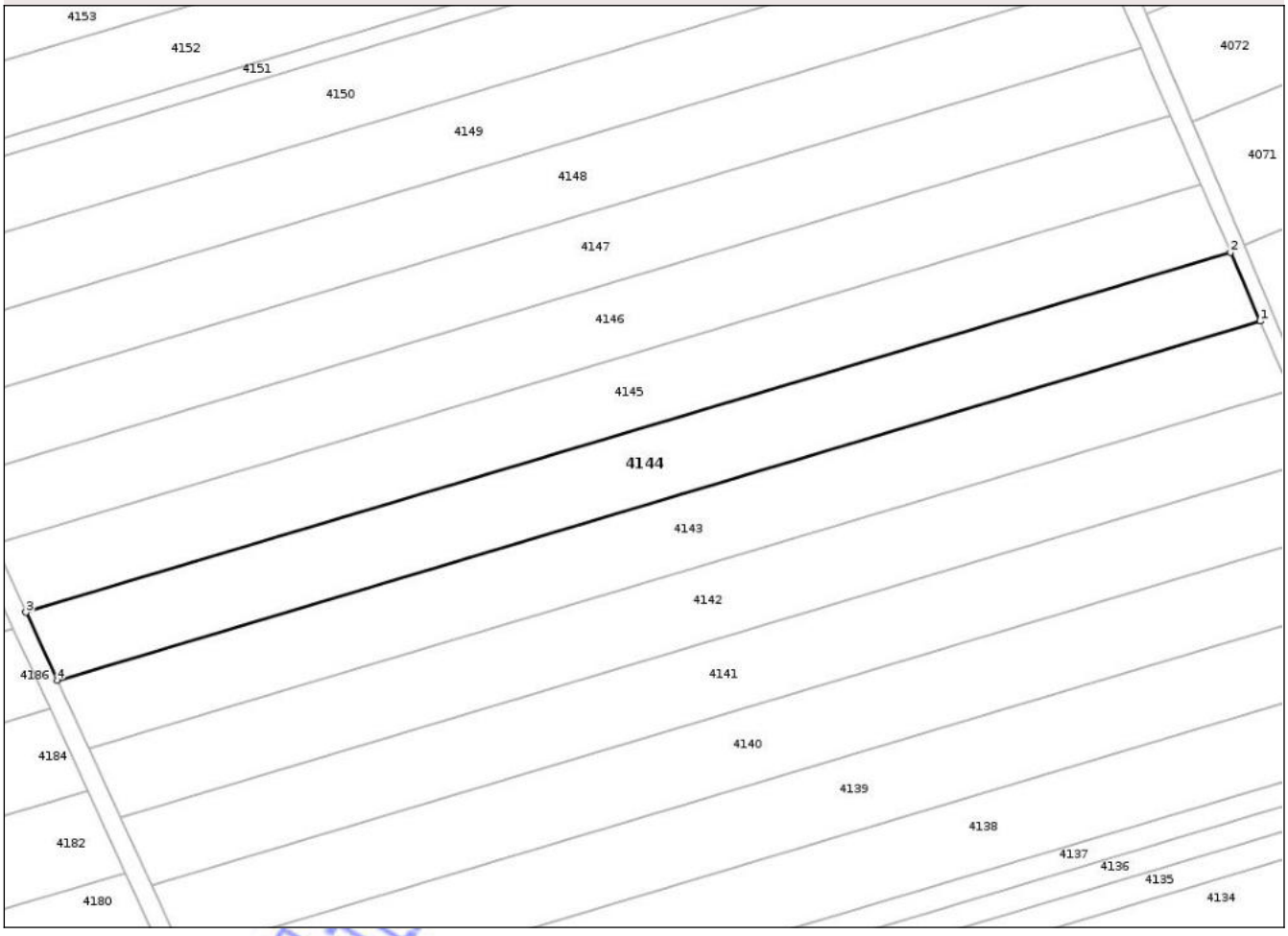

Date referitoare la teren

Crt	Categorie folosință	Intra vilan	Suprafaţa (mp)	Tarla	Parcelă	Nr. topo	Observaţii / Referinţe
1	arabil	NU	2.500	47	321	-	IDENTIC CU T47, P179

Lungime Segmente
1) Valorile lungimilor segmentelor sunt obţinute din proiecţie în plan.

Punct început	X / Y	Punct sfârşit	X / Y	Lungime segment (** (m)
1	498.234,846 304.043,194	2	498.229,946 304.054,413	12.243
2	498.229,946 304.054,413	3	498.032,676 303.995,598	205.851
3	498.032,676 303.995,598	4	498.037,807 303.984,448	12.275
4	498.037,807 303.984,448	1	498.234,846 304.043,194	205.61

**** Lungimile segmentelor sunt determinate în planul de proiecţie Stereo 70 şi sunt rotunjite la 1 milimetru.**

Document care conține date cu caracter personal, protejat de prevederile Regulamentului (UE) nr. 679/2016 și Legii 190/2018

***** Distanţa dintre puncte este formată din segmente cumulate ce sunt mai mici decât valoarea 1 milimetru.**

Neutilizabil în circuitul civil

DATE DESPRE IMOBILUL NR. 4145

Oficiul de Cadastru şi Publicitate Imobiliară TELEORMAN
Biroul de Cadastru şi Publicitate Imobiliară Alexandria

A. Partea I. Descrierea imobilului

TEREN Extravilan

Adresa: Jud. Teleorman, T47, P322

Nr. Crt	Nr cadastral Nr. topografic	Suprafaţa* (mp)	Observaţii / Referinţe
A1		2.500	Sector cadastral:7 Teren neimprejmuit;

B. Partea II. Proprietari şi acte

Inscrieri privitoare la dreptul de proprietate şi alte drepturi reale		Referinţe
/		
Act Administrativ nr. 3301319, din 06/09/2002 emis de CJFF TELEORMAN;		
B1	Intabulare, drept de PROPRIETATE, dobandit prin Reconstituire, cota actuala 1/1, cota initiala 1/1	A1
	1) **CALCAN VASILE**, LIPSĂ CNP 2) **IOANCEA ALEXANDRA**, LIPSĂ CNP	

C. Partea III. SARCINI .

Inscrieri privind dezmembramintele dreptului de proprietate, drepturi reale de garanţie şi sarcini	Referinţe
NU SUNT	

Neutilizabil în circuitul civil

Anexa Nr. 1 La Partea I

Teren

Nr cadastral	Suprafaţa (mp)*	Observaţii / Referinţe
	2.500	

* Suprafaţa este determinată in planul de proiecţie Stereo 70.

DETALII LINIARE IMOBIL

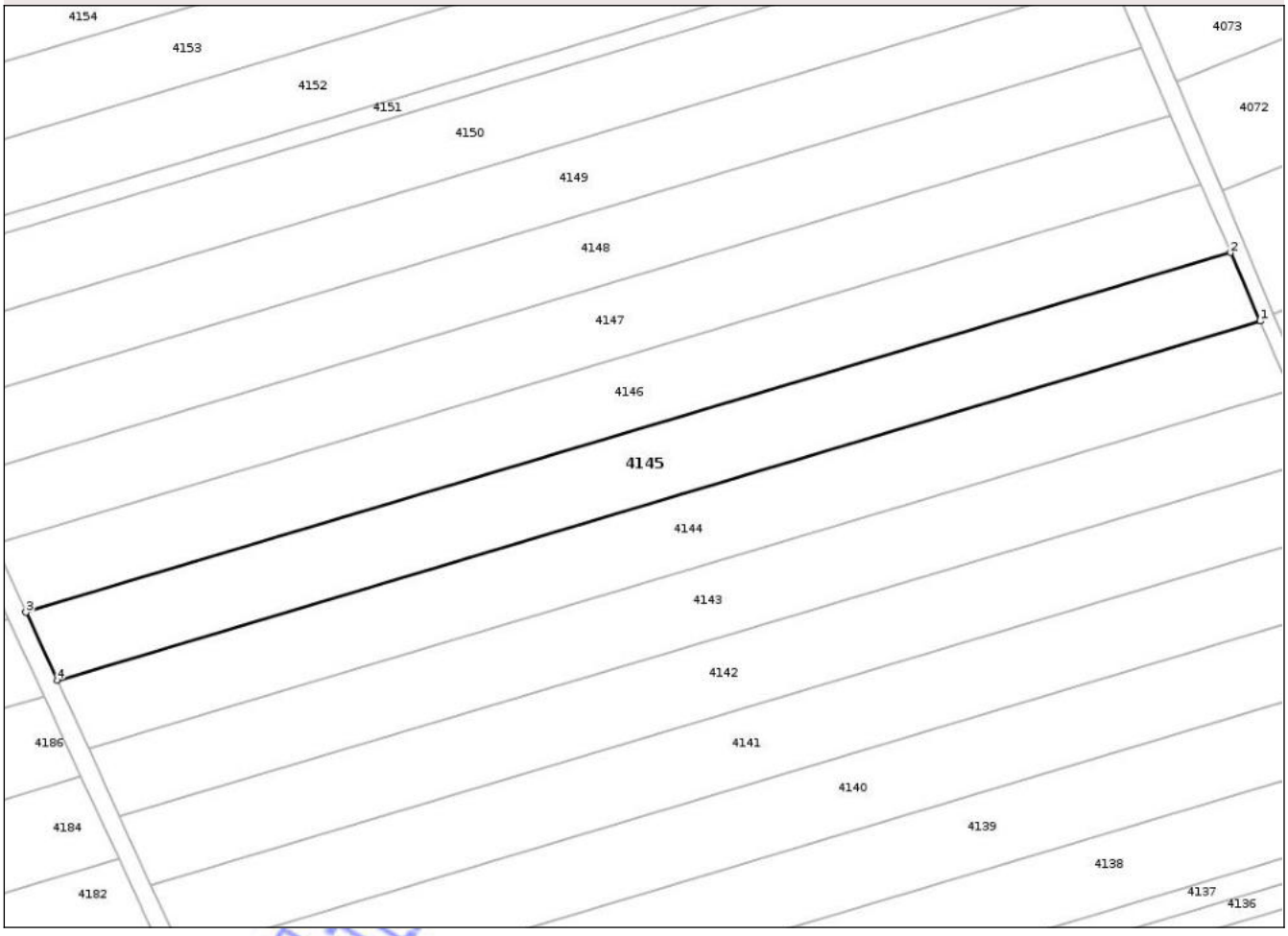

Date referitoare la teren

Crt	Categorie folosință	Intra vilan	Suprafaţa (mp)	Tarla	Parcelă	Nr. topo	Observaţii / Referinţe
1	arabil	NU	2.500	47	322	-	IDENTIC CU T47, P180

Lungime Segmente
1) Valorile lungimilor segmentelor sunt obţinute din proiecţie în plan.

Punct început	X / Y	Punct sfârşit	X / Y	Lungime segment (** (m)
1	498.229,946 304.054,413	2	498.225,052 304.065,62	12.228
2	498.225,052 304.065,62	3	498.027,55 304.006,736	206.093
3	498.027,55 304.006,736	4	498.032,676 303.995,598	12.26
4	498.032,676 303.995,598	1	498.229,946 304.054,413	205.851

**** Lungimile segmentelor sunt determinate în planul de proiecţie Stereo 70 şi sunt rotunjite la 1 milimetru.**

Document care conține date cu caracter personal, protejat de prevederile Regulamentului (UE) nr. 679/2016 și Legii 190/2018

***** Distanţa dintre puncte este formată din segmente cumulate ce sunt mai mici decât valoarea 1 milimetru.**

Neutilizabil în circuitul civil

DATE DESPRE IMOBILUL NR. 4146

Oficiul de Cadastru şi Publicitate Imobiliară TELEORMAN
Biroul de Cadastru şi Publicitate Imobiliară Alexandria

A. Partea I. Descrierea imobilului

TEREN Extravilan

Adresa: Jud. Teleorman, T47, P323

Nr. Crt	Nr cadastral Nr. topografic	Suprafaţa* (mp)	Observaţii / Referinţe
A1		2.500	Sector cadastral:7 Teren neimprejmuit;

B. Partea II. Proprietari şi acte

Inscrieri privitoare la dreptul de proprietate şi alte drepturi reale		Referinţe
/		
Act Administrativ nr. 3301303, din 06/09/2002 emis de CJFF TELEORMAN;		
B1	Intabulare, drept de PROPRIETATE, dobandit prin Reconstituire, cota actuala 1/1, cota initiala 1/1	A1
	1) **BĂCEANU ANDREICA**, LIPSĂ CNP	

C. Partea III. SARCINI .

Inscrieri privind dezmembramintele dreptului de proprietate, drepturi reale de garanţie şi sarcini	Referinţe
NU SUNT	

Neutilizabil în circuitul civil

Anexa Nr. 1 La Partea I

Teren

Nr cadastral	Suprafaţa (mp)*	Observaţii / Referinţe
	2.500	

* Suprafaţa este determinată in planul de proiecţie Stereo 70.

DETALII LINIARE IMOBIL

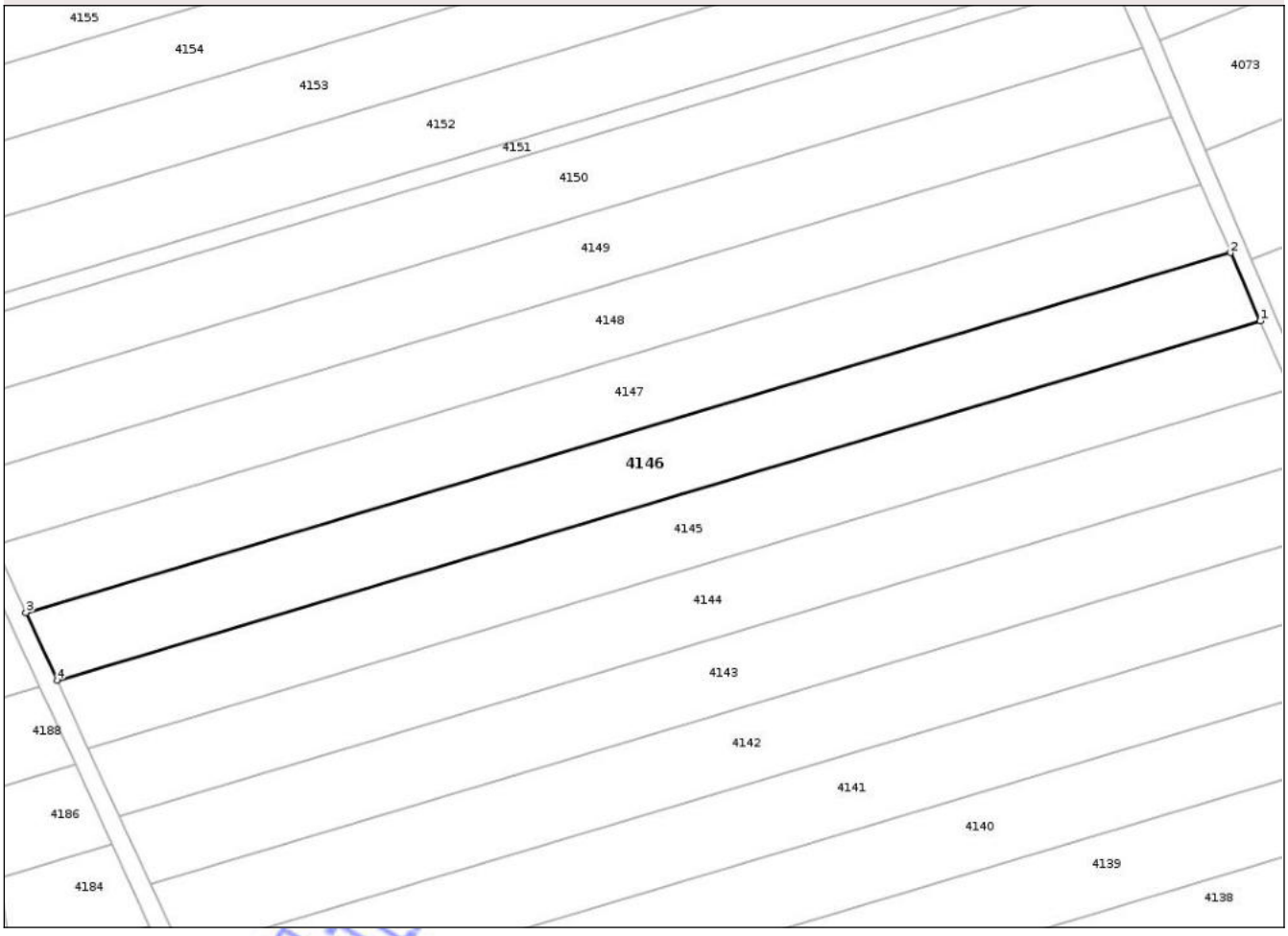

Date referitoare la teren

Crt	Categorie folosință	Intra vilan	Suprafaţa (mp)	Tarla	Parcelă	Nr. topo	Observaţii / Referinţe
1	arabil	NU	2.500	47	323	-	IDENTIC CU T47, P181

Lungime Segmente
1) Valorile lungimilor segmentelor sunt obţinute din proiecţie în plan.

Punct început	X / Y	Punct sfârşit	X / Y	Lungime segment (** (m)
1	498.225,052 304.065,62	2	498.220,164 304.076,813	12.214
2	498.220,164 304.076,813	3	498.022,431 304.017,86	206.334
3	498.022,431 304.017,86	4	498.027,55 304.006,736	12.246
4	498.027,55 304.006,736	1	498.225,052 304.065,62	206.093

**** Lungimile segmentelor sunt determinate în planul de proiecţie Stereo 70 şi sunt rotunjite la 1 milimetru.**

Document care conține date cu caracter personal, protejat de prevederile Regulamentului (UE) nr. 679/2016 și Legii 190/2018

***** Distanţa dintre puncte este formată din segmente cumulate ce sunt mai mici decât valoarea 1 milimetru.**

Neutilizabil în circuitul civil

DATE DESPRE IMOBILUL NR. 4147

Oficiul de Cadastru şi Publicitate Imobiliară TELEORMAN
Biroul de Cadastru şi Publicitate Imobiliară Alexandria

A. Partea I. Descrierea imobilului

TEREN Extravilan

Adresa: Jud. Teleorman, T47, P324

Nr. Crt	Nr cadastral Nr. topografic	Suprafaţa* (mp)	Observaţii / Referinţe
A1		2.500	Sector cadastral:7 Teren neimprejmuit;

B. Partea II. Proprietari şi acte

Inscrieri privitoare la dreptul de proprietate şi alte drepturi reale		Referinţe
/		
Act Notarial nr. 18, din 12/03/2012 emis de BNP BARBU MARIA;		
B1	Intabulare, drept de PROPRIETATECU TITLU DE MOSTENIRE BUN PROPRIU, dobandit prin Succesiune, cota actuala 1/1, cota initiala 1/1	A1
	1) **NICOLĂIȚĂ IOANA**	

C. Partea III. SARCINI .

Inscrieri privind dezmembramintele dreptului de proprietate, drepturi reale de garanţie şi sarcini	Referinţe
NU SUNT	

Neutilizabil în circuitul civil

Anexa Nr. 1 La Partea I

Teren

Nr cadastral	Suprafaţa (mp)*	Observaţii / Referinţe
	2.500	

* Suprafaţa este determinată in planul de proiecţie Stereo 70.

DETALII LINIARE IMOBIL

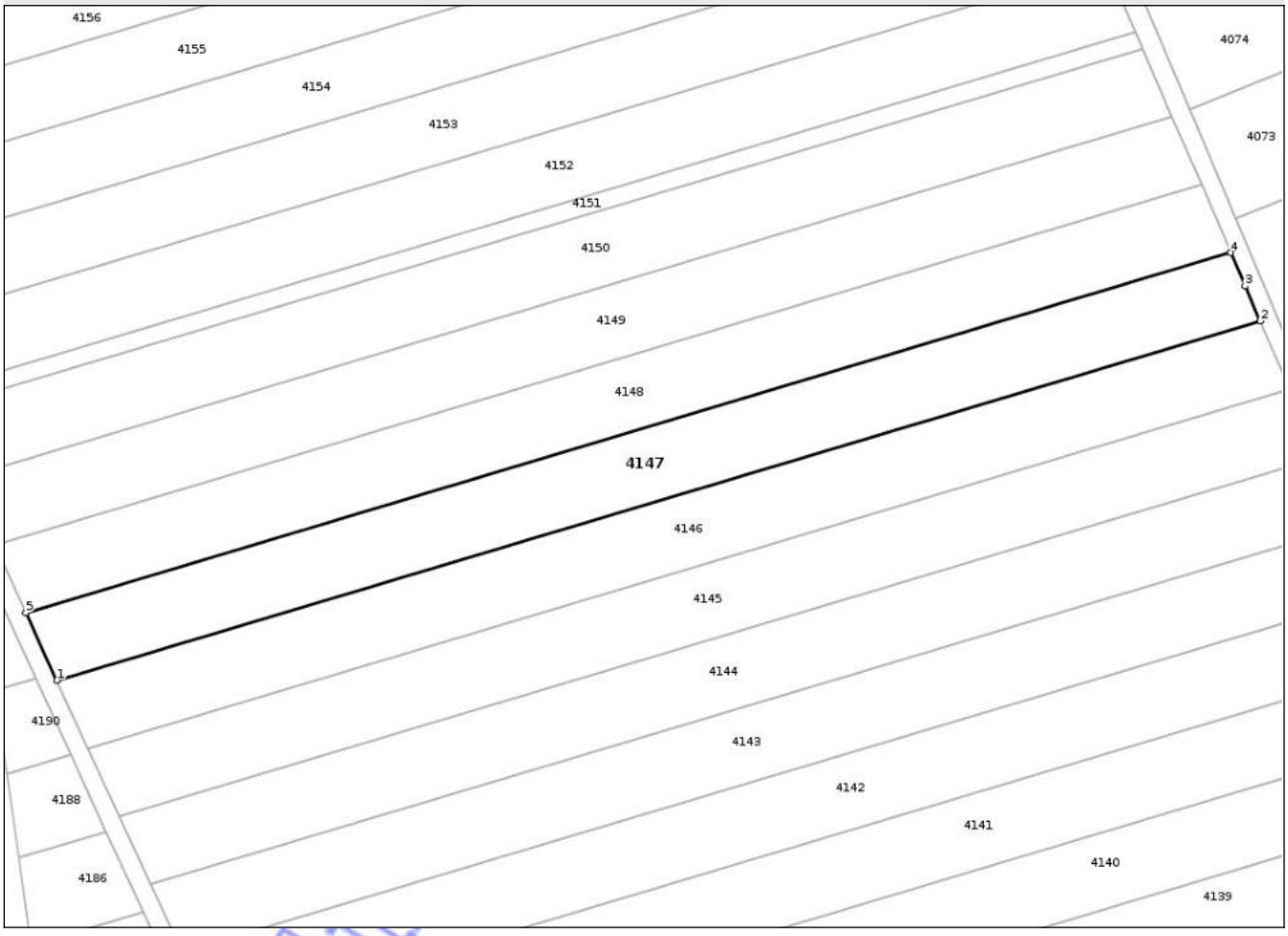

Date referitoare la teren

Crt	Categorie folosință	Intra vilan	Suprafaţa (mp)	Tarla	Parcelă	Nr. topo	Observaţii / Referinţe
1	arabil	NU	2.500	47	324	-	IDENTIC CU T47, P182

Lungime Segmente
1) Valorile lungimilor segmentelor sunt obţinute din proiecţie în plan.

Punct început	X / Y	Punct sfârşit	X / Y	Lungime segment (** (m)
1	498.022,431 304.017,86	2	498.220,164 304.076,813	206.334
2	498.220,164 304.076,813	3	498.217,659 304.082,551	6.261
3	498.217,659 304.082,551	4	498.215,312 304.088,002	5.934
4	498.215,312 304.088,002	5	498.017,318 304.028,971	206.607
5	498.017,318 304.028,971	1	498.022,431 304.017,86	12.231

Document care conține date cu caracter personal, protejat de prevederile Regulamentului (UE) nr. 679/2016 și Legii 190/2018

**** Lungimile segmentelor sunt determinate în planul de proiecţie Stereo 70 şi sunt rotunjite la 1 milimetru.**
***** Distanţa dintre puncte este formată din segmente cumulate ce sunt mai mici decât valoarea 1 milimetru.**

Neutilizabil în circuitul civil

DATE DESPRE IMOBILUL NR. 4148

Oficiul de Cadastru şi Publicitate Imobiliară TELEORMAN
Biroul de Cadastru şi Publicitate Imobiliară Alexandria

A. Partea I. Descrierea imobilului

TEREN Extravilan

Adresa: Jud. Teleorman, T47, P325

Nr. Crt	Nr cadastral Nr. topografic	Suprafaţa* (mp)	Observaţii / Referinţe
A1		2.500	Sector cadastral:7 Teren neimprejmuit;

B. Partea II. Proprietari şi acte

Inscrieri privitoare la dreptul de proprietate şi alte drepturi reale		Referinţe
/		
Act Administrativ nr. 3301302, din 06/09/2002 emis de CJFF TELEORMAN;		
B1	Intabulare, drept de PROPRIETATE, dobandit prin Reconstituire, cota actuala 1/1, cota initiala 1/1	A1
	1) **IORDACHE BADEA**, LIPSĂ CNP	

C. Partea III. SARCINI .

Inscrieri privind dezmembramintele dreptului de proprietate, drepturi reale de garanţie şi sarcini	Referinţe
NU SUNT	

Neutilizabil în circuitul civil

Anexa Nr. 1 La Partea I

Teren

Nr cadastral	Suprafaţa (mp)*	Observaţii / Referinţe
	2.500	

* Suprafaţa este determinată in planul de proiecţie Stereo 70.

DETALII LINIARE IMOBIL

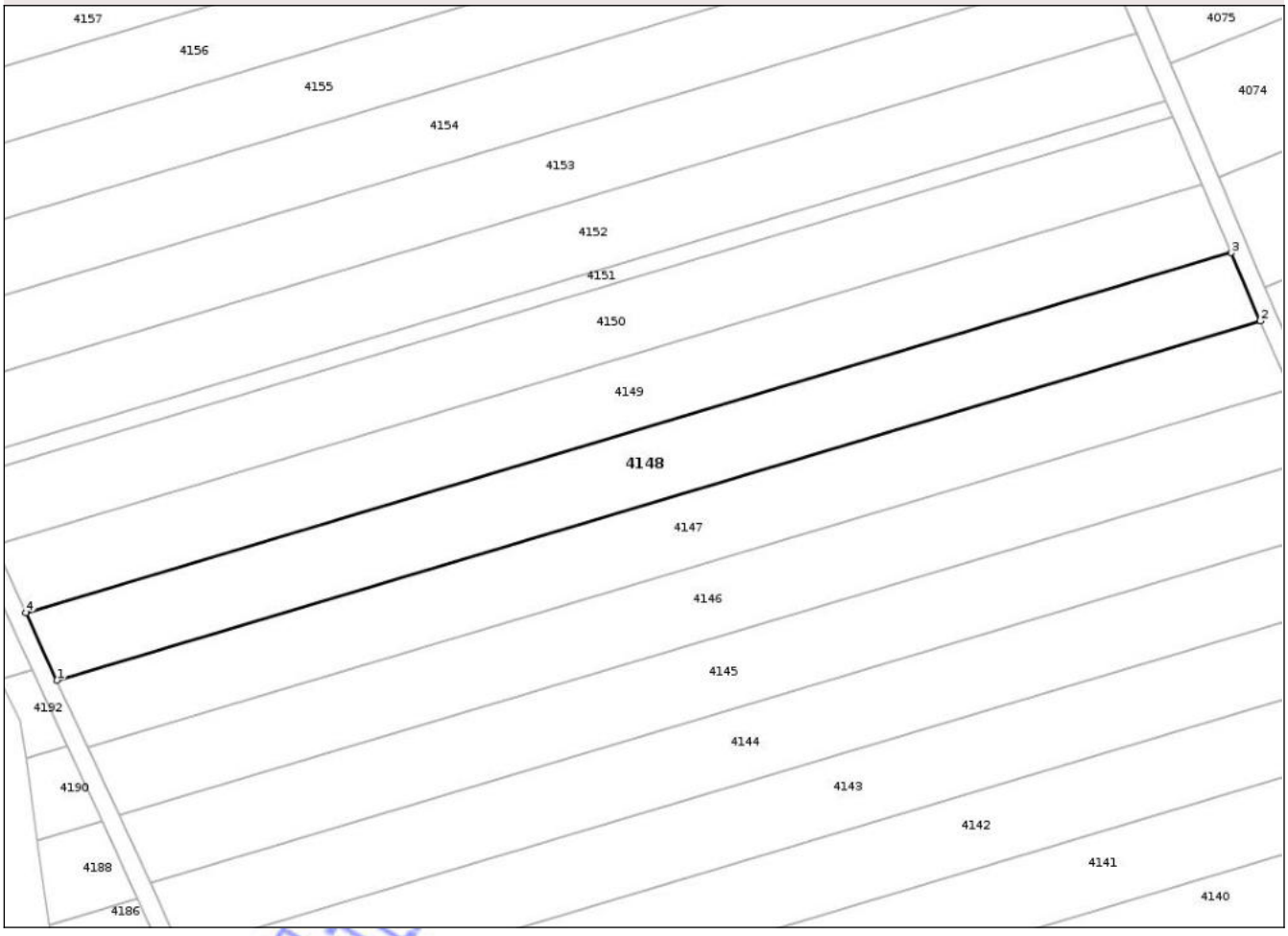

Date referitoare la teren

Crt	Categorie folosință	Intra vilan	Suprafaţa (mp)	Tarla	Parcelă	Nr. topo	Observaţii / Referinţe
1	arabil	NU	2.500	47	325	-	IDENTIC CU T47, P183

Lungime Segmente
1) Valorile lungimilor segmentelor sunt obţinute din proiecţie în plan.

Punct început	X / Y	Punct sfârşit	X / Y	Lungime segment (** (m)
1	498.017,318 304.028,971	2	498.215,312 304.088,002	206.607
2	498.215,312 304.088,002	3	498.210,5 304.099,184	12.174
3	498.210,5 304.099,184	4	498.012,212 304.040,066	206.913
4	498.012,212 304.040,066	1	498.017,318 304.028,971	12.213

**** Lungimile segmentelor sunt determinate în planul de proiecţie Stereo 70 şi sunt rotunjite la 1 milimetru.**

Document care conține date cu caracter personal, protejat de prevederile Regulamentului (UE) nr. 679/2016 și Legii 190/2018

***** Distanţa dintre puncte este formată din segmente cumulate ce sunt mai mici decât valoarea 1 milimetru.**

Neutilizabil în circuitul civil

DATE DESPRE IMOBILUL NR. 4149

Oficiul de Cadastru şi Publicitate Imobiliară TELEORMAN
Biroul de Cadastru şi Publicitate Imobiliară Alexandria

A. Partea I. Descrierea imobilului

TEREN Extravilan

Adresa: Jud. Teleorman, T47, P326

Nr. Crt	Nr cadastral Nr. topografic	Suprafaţa* (mp)	Observaţii / Referinţe
A1		2.500	Sector cadastral:7 Teren neimprejmuit;

B. Partea II. Proprietari şi acte

Inscrieri privitoare la dreptul de proprietate şi alte drepturi reale		Referinţe
/		
Act Administrativ nr. 3301127, din 10/05/2002 emis de CJFF TELEORMAN;		
B1	Intabulare, drept de PROPRIETATE, dobandit prin Reconstituire, cota actuala 1/1, cota initiala 1/1	A1
	1) **BĂCEANU ION**, LIPSĂ CNP	

C. Partea III. SARCINI .

Inscrieri privind dezmembramintele dreptului de proprietate, drepturi reale de garanţie şi sarcini	Referinţe
NU SUNT	

Neutilizabil în circuitul civil

Anexa Nr. 1 La Partea I

Teren

Nr cadastral	Suprafaţa (mp)*	Observaţii / Referinţe
	2.500	

* Suprafaţa este determinată in planul de proiecţie Stereo 70.

DETALII LINIARE IMOBIL



Date referitoare la teren

Crt	Categorie folosință	Intra vilan	Suprafaţa (mp)	Tarla	Parcelă	Nr. topo	Observaţii / Referinţe
1	arabil	NU	2.500	47	326	-	IDENTIC CU T47, P184

Lungime Segmente
1) Valorile lungimilor segmentelor sunt obţinute din proiecţie în plan.

Punct început	X / Y	Punct sfârşit	X / Y	Lungime segment (** (m)
1	498.210,5 304.099,184	2	498.205,694 304.110,35	12.156
2	498.205,694 304.110,35	3	498.007,114 304.051,145	207.218
3	498.007,114 304.051,145	4	498.012,212 304.040,066	12.195
4	498.012,212 304.040,066	1	498.210,5 304.099,184	206.913

**** Lungimile segmentelor sunt determinate în planul de proiecţie Stereo 70 şi sunt rotunjite la 1 milimetru.**

Document care conține date cu caracter personal, protejat de prevederile Regulamentului (UE) nr. 679/2016 și Legii 190/2018

***** Distanţa dintre puncte este formată din segmente cumulate ce sunt mai mici decât valoarea 1 milimetru.**

Neutilizabil în circuitul civil

DATE DESPRE IMOBILUL NR. 4150

Oficiul de Cadastru şi Publicitate Imobiliară TELEORMAN
Biroul de Cadastru şi Publicitate Imobiliară Alexandria

A. Partea I. Descrierea imobilului

TEREN Extravilan

Adresa: Jud. Teleorman, T47, P327

Nr. Crt	Nr cadastral Nr. topografic	Suprafaţa* (mp)	Observaţii / Referinţe
A1		2.500	Sector cadastral:7 Teren neimprejmuit;

B. Partea II. Proprietari şi acte

Inscrieri privitoare la dreptul de proprietate şi alte drepturi reale		Referinţe
/		
Act Notarial nr. 1282, din 12/05/2014 emis de SPN TODIREANU MAGDALENA SI MIRCEA;		
B1	Intabulare, drept de PROPRIETATECU TITLU DE DONATIE BUN PROPRIU, dobandit prin Conventie, cota actuala 1/1, cota initiala 1/1	A1
	1) **BĂCEANU VIOLETA IONELA**	

C. Partea III. SARCINI .

Inscrieri privind dezmembramintele dreptului de proprietate, drepturi reale de garanţie şi sarcini	Referinţe
NU SUNT	

Neutilizabil în circuitul civil

Anexa Nr. 1 La Partea I

Teren

Nr cadastral	Suprafaţa (mp)*	Observaţii / Referinţe
	2.500	

* Suprafaţa este determinată in planul de proiecţie Stereo 70.

DETALII LINIARE IMOBIL

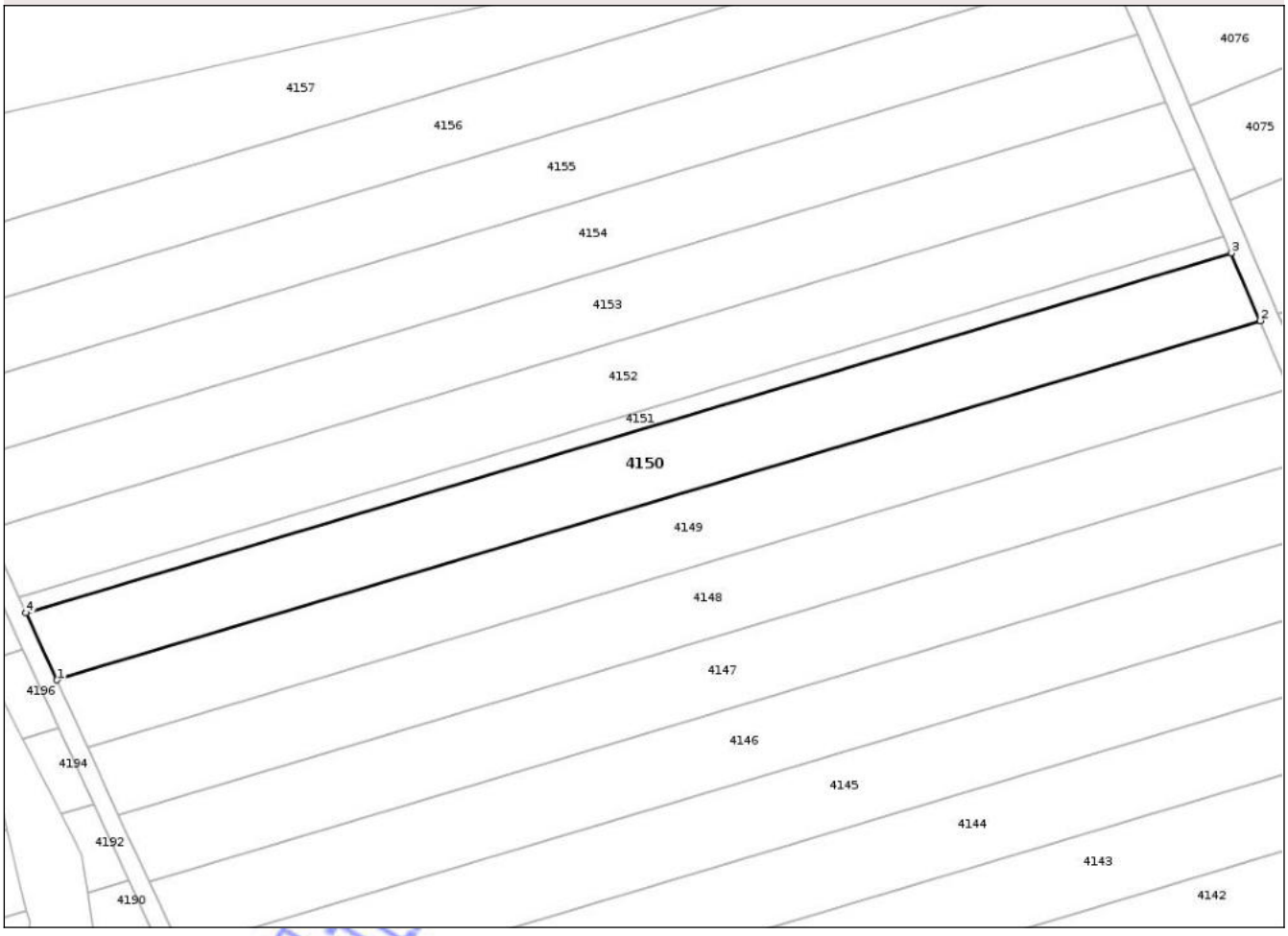

Date referitoare la teren

Crt	Categorie folosință	Intra vilan	Suprafaţa (mp)	Tarla	Parcelă	Nr. topo	Observaţii / Referinţe
1	arabil	NU	2.500	47	327	-	IDENTIC CU T47, P185

Lungime Segmente
1) Valorile lungimilor segmentelor sunt obţinute din proiecţie în plan.

Punct început	X / Y	Punct sfârşit	X / Y	Lungime segment (** (m)
1	498.007,114 304.051,145	2	498.205,694 304.110,35	207.218
2	498.205,694 304.110,35	3	498.200,896 304.121,5	12.138
3	498.200,896 304.121,5	4	498.002,023 304.062,207	207.523
4	498.002,023 304.062,207	1	498.007,114 304.051,145	12.177

**** Lungimile segmentelor sunt determinate în planul de proiecţie Stereo 70 şi sunt rotunjite la 1 milimetru.**

Document care conține date cu caracter personal, protejat de prevederile Regulamentului (UE) nr. 679/2016 și Legii 190/2018

***** Distanţa dintre puncte este formată din segmente cumulate ce sunt mai mici decât valoarea 1 milimetru.**

Neutilizabil în circuitul civil

DATE DESPRE IMOBILUL NR. 4151

Oficiul de Cadastru şi Publicitate Imobiliară TELEORMAN
Biroul de Cadastru şi Publicitate Imobiliară Alexandria

A. Partea I. Descrierea imobilului

TEREN Extravilan

Adresa: Jud. Teleorman, T47, P328

Nr. Crt	Nr cadastral Nr. topografic	Suprafaţa* (mp)	Observaţii / Referinţe
A1		600	Sector cadastral:7 Teren neimprejmuit;

B. Partea II. Proprietari şi acte

Inscrieri privitoare la dreptul de proprietate şi alte drepturi reale		Referinţe
/		
Act Administrativ nr. 3301160, din 26/06/2002 emis de CJFF TELEORMAN;		
B1	Intabulare, drept de PROPRIETATE, dobandit prin Reconstituire, cota actuala 1/1, cota initiala 1/1	A1
	1) **CALCAN ŞTEFANA**, LIPSĂ CNP	

C. Partea III. SARCINI .

Inscrieri privind dezmembramintele dreptului de proprietate, drepturi reale de garanţie şi sarcini	Referinţe
NU SUNT	

Neutilizabil în circuitul civil

Anexa Nr. 1 La Partea I

Teren

Nr cadastral	Suprafaţa (mp)*	Observaţii / Referinţe
	600	

* Suprafaţa este determinată in planul de proiecţie Stereo 70.

DETALII LINIARE IMOBIL

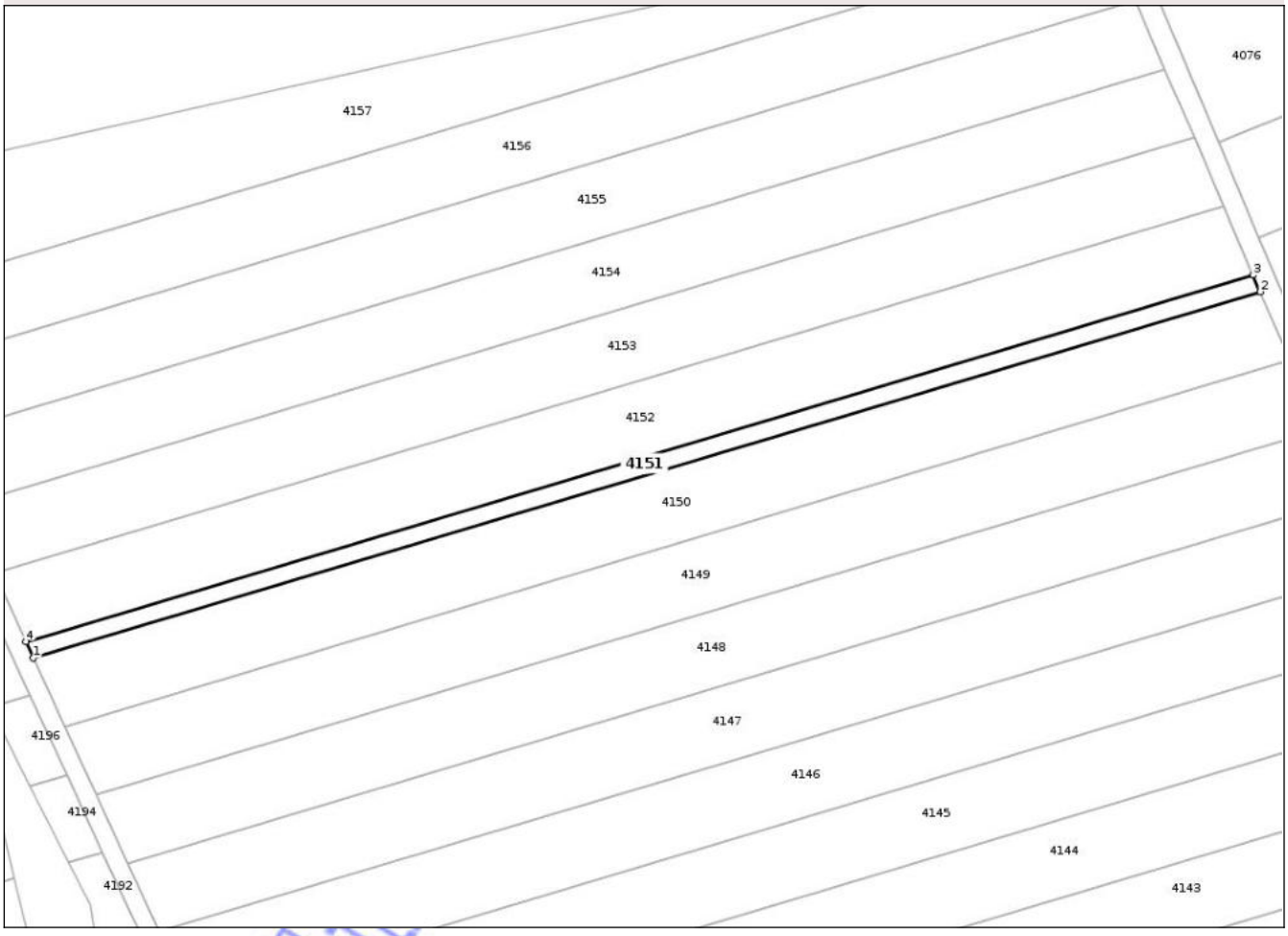

Date referitoare la teren

Crt	Categorie folosință	Intra vilan	Suprafaţa (mp)	Tarla	Parcelă	Nr. topo	Observaţii / Referinţe
1	arabil	NU	600	47	328	-	IDENTIC CU T47, P186

Lungime Segmente
1) Valorile lungimilor segmentelor sunt obţinute din proiecţie în plan.

Punct început	X / Y	Punct sfârşit	X / Y	Lungime segment (** (m)
1	498.002,023 304.062,207	2	498.200,896 304.121,5	207.523
2	498.200,896 304.121,5	3	498.199,745 304.124,173	2.911
3	498.199,745 304.124,173	4	498.000,802 304.064,86	207.596
4	498.000,802 304.064,86	1	498.002,023 304.062,207	2.92

**** Lungimile segmentelor sunt determinate în planul de proiecţie Stereo 70 şi sunt rotunjite la 1 milimetru.**

Document care conține date cu caracter personal, protejat de prevederile Regulamentului (UE) nr. 679/2016 și Legii 190/2018

***** Distanţa dintre puncte este formată din segmente cumulate ce sunt mai mici decât valoarea 1 milimetru.**

Neutilizabil în circuitul civil

DATE DESPRE IMOBILUL NR. 4152

Oficiul de Cadastru şi Publicitate Imobiliară TELEORMAN
Biroul de Cadastru şi Publicitate Imobiliară Alexandria

A. Partea I. Descrierea imobilului

TEREN Extravilan

Adresa: Jud. Teleorman, T47, P329

Nr. Crt	Nr cadastral Nr. topografic	Suprafaţa* (mp)	Observaţii / Referinţe
A1		2.500	Sector cadastral:7 Teren neimprejmuit;

B. Partea II. Proprietari şi acte

Inscrieri privitoare la dreptul de proprietate şi alte drepturi reale		Referinţe
/		
Act Administrativ nr. 3301004, din 28/09/2000 emis de CJFF TELEORMAN;		
B1	Intabulare, drept de PROPRIETATE, dobandit prin Reconstituire, cota actuala 1/1, cota initiala 1/1	A1
	1) **TUDOSIE ION**, LIPSĂ CNP	

C. Partea III. SARCINI .

Inscrieri privind dezmembramintele dreptului de proprietate, drepturi reale de garanţie şi sarcini	Referinţe
NU SUNT	

Neutilizabil în circuitul civil

Anexa Nr. 1 La Partea I

Teren

Nr cadastral	Suprafaţa (mp)*	Observaţii / Referinţe
	2.500	

* Suprafaţa este determinată in planul de proiecţie Stereo 70.

DETALII LINIARE IMOBIL



Date referitoare la teren

Crt	Categorie folosință	Intra vilan	Suprafaţa (mp)	Tarla	Parcelă	Nr. topo	Observaţii / Referinţe
1	arabil	NU	2.500	47	329	-	IDENTIC CU T47, P188

Lungime Segmente
1) Valorile lungimilor segmentelor sunt obţinute din proiecţie în plan.

Punct început	X / Y	Punct sfârşit	X / Y	Lungime segment (** (m)
1	498.199,745 304.124,173	2	498.194,955 304.135,302	12.116
2	498.194,955 304.135,302	3	497.995,721 304.075,902	207.901
3	497.995,721 304.075,902	4	498.000,802 304.064,86	12.155
4	498.000,802 304.064,86	1	498.199,745 304.124,173	207.596

**** Lungimile segmentelor sunt determinate în planul de proiecţie Stereo 70 şi sunt rotunjite la 1 milimetru.**

Document care conține date cu caracter personal, protejat de prevederile Regulamentului (UE) nr. 679/2016 și Legii 190/2018

***** Distanţa dintre puncte este formată din segmente cumulate ce sunt mai mici decât valoarea 1 milimetru.**

Neutilizabil în circuitul civil

DATE DESPRE IMOBILUL NR. 4153

Oficiul de Cadastru şi Publicitate Imobiliară TELEORMAN
Biroul de Cadastru şi Publicitate Imobiliară Alexandria

A. Partea I. Descrierea imobilului

TEREN Extravilan

Adresa: Jud. Teleorman, T47, P330

Nr. Crt	Nr cadastral Nr. topografic	Suprafaţa* (mp)	Observaţii / Referinţe
A1		2.500	Sector cadastral:7 Teren neimprejmuit;

B. Partea II. Proprietari şi acte

Inscrieri privitoare la dreptul de proprietate şi alte drepturi reale		Referinţe
/		
Act Administrativ nr. 3301117, din 10/05/2002 emis de CJFF TELEORMAN;		
B1	Intabulare, drept de PROPRIETATE, dobandit prin Reconstituire, cota actuala 1/1, cota initiala 1/1	A1
	1) **IVAN DUMITRU**, LIPSĂ CNP	

C. Partea III. SARCINI .

Inscrieri privind dezmembramintele dreptului de proprietate, drepturi reale de garanţie şi sarcini	Referinţe
NU SUNT	

Neutilizabil în circuitul civil

Anexa Nr. 1 La Partea I

Teren

Nr cadastral	Suprafaţa (mp)*	Observaţii / Referinţe
	2.500	

* Suprafaţa este determinată in planul de proiecţie Stereo 70.

DETALII LINIARE IMOBIL



Date referitoare la teren

Crt	Categorie folosință	Intra vilan	Suprafaţa (mp)	Tarla	Parcelă	Nr. topo	Observaţii / Referinţe
1	arabil	NU	2.500	47	330	-	IDENTIC CU T47, P189

Lungime Segmente
1) Valorile lungimilor segmentelor sunt obţinute din proiecţie în plan.

Punct început	X / Y	Punct sfârşit	X / Y	Lungime segment (** (m)
1	498.194,955 304.135,302	2	498.190,172 304.146,415	12.098
2	498.190,172 304.146,415	3	497.990,647 304.086,928	208.205
3	497.990,647 304.086,928	4	497.995,721 304.075,902	12.138
4	497.995,721 304.075,902	1	498.194,955 304.135,302	207.901

**** Lungimile segmentelor sunt determinate în planul de proiecţie Stereo 70 şi sunt rotunjite la 1 milimetru.**

Document care conține date cu caracter personal, protejat de prevederile Regulamentului (UE) nr. 679/2016 și Legii 190/2018

***** Distanţa dintre puncte este formată din segmente cumulate ce sunt mai mici decât valoarea 1 milimetru.**

Neutilizabil în circuitul civil

DATE DESPRE IMOBILUL NR. 4154

Oficiul de Cadastru şi Publicitate Imobiliară TELEORMAN
Biroul de Cadastru şi Publicitate Imobiliară Alexandria

A. Partea I. Descrierea imobilului

TEREN Extravilan

Adresa: Jud. Teleorman, T 47, P 331, T47, P331

Nr. Crt	Nr cadastral Nr. topografic	Suprafaţa* (mp)	Observaţii / Referinţe
A1	22077	2.500	Sector cadastral:7 Teren neimprejmuit;

B. Partea II. Proprietari şi acte

Inscrieri privitoare la dreptul de proprietate şi alte drepturi reale		Referinţe
77226 / 22/11/2022		
Act Notarial nr. 1657, din 18/11/2022 emis de Morcov Alexandru;		
B1	Intabulare, drept de PROPRIETATEcu titlul de drept partaj,bun propriu, dobandit prin Iesire Din Indiviziune, cota actuala 1/1, cota initiala 1/1	A1
	1) **IONITA VIVI FLORINA**	

C. Partea III. SARCINI .

Inscrieri privind dezmembramintele dreptului de proprietate, drepturi reale de garanţie şi sarcini	Referinţe
NU SUNT	

Neutilizabil în circuitul civil

Anexa Nr. 1 La Partea I

Teren

Nr cadastral	Suprafaţa (mp)*	Observaţii / Referinţe
22077	2.500	

* Suprafaţa este determinată in planul de proiecţie Stereo 70.

DETALII LINIARE IMOBIL

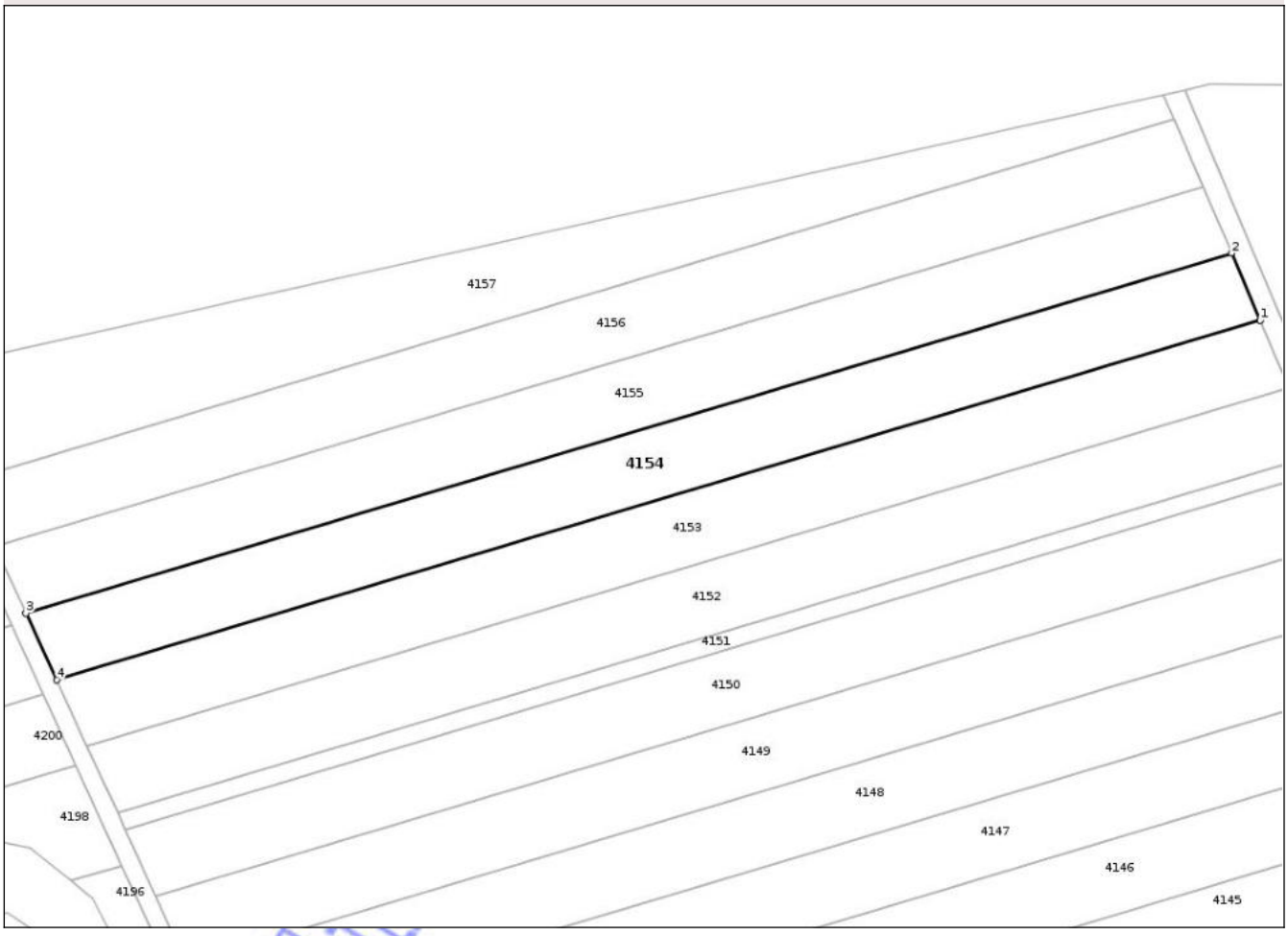

Date referitoare la teren

Crt	Categorie folosință	Intra vilan	Suprafaţa (mp)	Tarla	Parcelă	Nr. topo	Observaţii / Referinţe
1	arabil	NU	2.500	47	331	-	IDENTIC CU T.47, P. 190

Lungime Segmente
1) Valorile lungimilor segmentelor sunt obţinute din proiecţie în plan.

Punct început	X / Y	Punct sfârşit	X / Y	Lungime segment (** (m)
1	498.190,172 304.146,415	2	498.185,414 304.157,517	12.078
2	498.185,414 304.157,517	3	497.985,58 304.097,938	208.526
3	497.985,58 304.097,938	4	497.990,647 304.086,928	12.119
4	497.990,647 304.086,928	1	498.190,172 304.146,415	208.205

**** Lungimile segmentelor sunt determinate în planul de proiecţie Stereo 70 şi sunt rotunjite la 1 milimetru.**

Document care conține date cu caracter personal, protejat de prevederile Regulamentului (UE) nr. 679/2016 și Legii 190/2018

***** Distanţa dintre puncte este formată din segmente cumulate ce sunt mai mici decât valoarea 1 milimetru.**

Neutilizabil în circuitul civil

DATE DESPRE IMOBILUL NR. 4155

Oficiul de Cadastru şi Publicitate Imobiliară TELEORMAN
Biroul de Cadastru şi Publicitate Imobiliară Alexandria

A. Partea I. Descrierea imobilului

TEREN Extravilan

Adresa: Jud. Teleorman, T47, P332

Nr. Crt	Nr cadastral Nr. topografic	Suprafaţa* (mp)	Observaţii / Referinţe
A1		2.500	Sector cadastral:7 Teren neimprejmuit;

B. Partea II. Proprietari şi acte

Inscrieri privitoare la dreptul de proprietate şi alte drepturi reale		Referinţe
/		
Hotarare Judecatoreasca nr. 1667, din 08/11/2018 emis de JUDECATORIA ROSIORI DE VEDE;		
B1	Intabulare, drept de PROPRIETATECU TITLU DE PARTAJ BUN PROPRIU, dobandit prin Hotarare Judecatoreasca, cota actuala 1/1, cota initiala 1/1	A1
	1) **MILITARU GHEORGHE**	

C. Partea III. SARCINI .

Inscrieri privind dezmembramintele dreptului de proprietate, drepturi reale de garanţie şi sarcini	Referinţe
NU SUNT	

Neutilizabil în circuitul civil

Anexa Nr. 1 La Partea I

Teren

Nr cadastral	Suprafaţa (mp)*	Observaţii / Referinţe
	2.500	

* Suprafaţa este determinată in planul de proiecţie Stereo 70.

DETALII LINIARE IMOBIL



Date referitoare la teren

Crt	Categorie folosință	Intra vilan	Suprafaţa (mp)	Tarla	Parcelă	Nr. topo	Observaţii / Referinţe
1	arabil	NU	2.500	47	332	-	IDENTIC CU T47, P191

Lungime Segmente
1) Valorile lungimilor segmentelor sunt obţinute din proiecţie în plan.

Punct început	X / Y	Punct sfârşit	X / Y	Lungime segment (** (m)
1	497.985,58 304.097,938	2	498.185,414 304.157,517	208.526
2	498.185,414 304.157,517	3	498.180,665 304.168,601	12.059
3	498.180,665 304.168,601	4	497.980,522 304.108,93	208.849
4	497.980,522 304.108,93	1	497.985,58 304.097,938	12.1

**** Lungimile segmentelor sunt determinate în planul de proiecţie Stereo 70 şi sunt rotunjite la 1 milimetru.**

Document care conține date cu caracter personal, protejat de prevederile Regulamentului (UE) nr. 679/2016 și Legii 190/2018

***** Distanţa dintre puncte este formată din segmente cumulate ce sunt mai mici decât valoarea 1 milimetru.**

Neutilizabil în circuitul civil

DATE DESPRE IMOBILUL NR. 4156

Oficiul de Cadastru şi Publicitate Imobiliară TELEORMAN
Biroul de Cadastru şi Publicitate Imobiliară Alexandria

A. Partea I. Descrierea imobilului

TEREN Extravilan

Adresa: Jud. Teleorman, T47, P333

Nr. Crt	Nr cadastral Nr. topografic	Suprafaţa* (mp)	Observaţii / Referinţe
A1		2.500	Sector cadastral:7 Teren neimprejmuit;

B. Partea II. Proprietari şi acte

Inscrieri privitoare la dreptul de proprietate şi alte drepturi reale		Referinţe
/		
Act Administrativ nr. 3301312, din 06/09/2002 emis de CJFF TELEORMAN;		
B1	Intabulare, drept de PROPRIETATE, dobandit prin Reconstituire, cota actuala 1/1, cota initiala 1/1	A1
	1) **NICOLAE ION**, LIPSĂ CNP	

C. Partea III. SARCINI .

Inscrieri privind dezmembramintele dreptului de proprietate, drepturi reale de garanţie şi sarcini	Referinţe
NU SUNT	

Neutilizabil în circuitul civil

Anexa Nr. 1 La Partea I

Teren

Nr cadastral	Suprafaţa (mp)*	Observaţii / Referinţe
	2.500	

* Suprafaţa este determinată in planul de proiecţie Stereo 70.

DETALII LINIARE IMOBIL

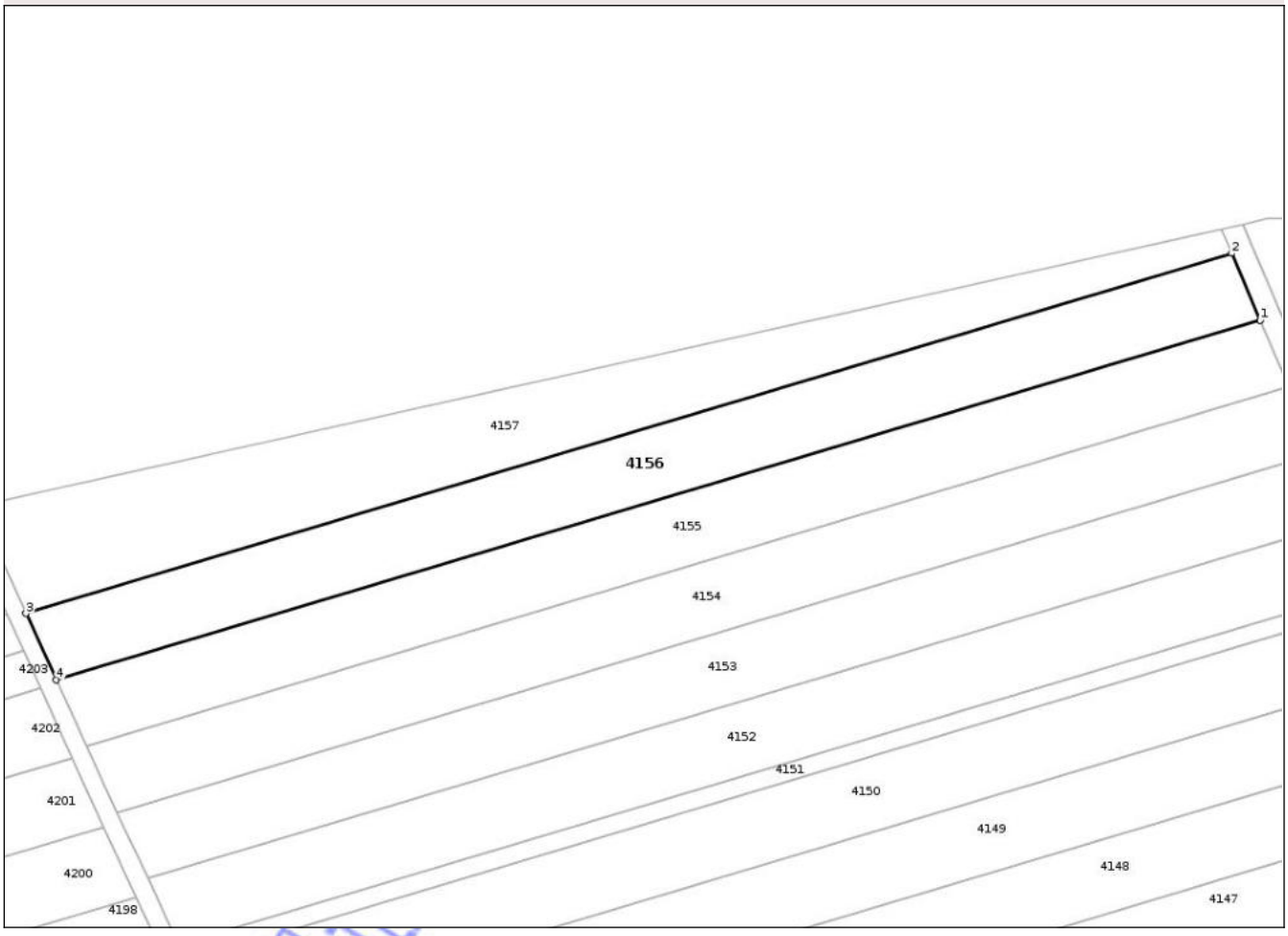

Date referitoare la teren

Crt	Categorie folosință	Intra vilan	Suprafaţa (mp)	Tarla	Parcelă	Nr. topo	Observaţii / Referinţe
1	arabil	NU	2.500	47	333	-	IDENTIC CU T47, P192

Lungime Segmente
1) Valorile lungimilor segmentelor sunt obţinute din proiecţie în plan.

Punct început	X / Y	Punct sfârşit	X / Y	Lungime segment (** (m)
1	498.180,665 304.168,601	2	498.175,923 304.179,668	12.04
2	498.175,923 304.179,668	3	497.975,471 304.119,905	209.171
3	497.975,471 304.119,905	4	497.980,522 304.108,93	12.081
4	497.980,522 304.108,93	1	498.180,665 304.168,601	208.849

**** Lungimile segmentelor sunt determinate în planul de proiecţie Stereo 70 şi sunt rotunjite la 1 milimetru.**

Document care conține date cu caracter personal, protejat de prevederile Regulamentului (UE) nr. 679/2016 și Legii 190/2018

***** Distanţa dintre puncte este formată din segmente cumulate ce sunt mai mici decât valoarea 1 milimetru.**

Neutilizabil în circuitul civil

DATE DESPRE IMOBILUL NR. 4157

Oficiul de Cadastru şi Publicitate Imobiliară TELEORMAN
Biroul de Cadastru şi Publicitate Imobiliară Alexandria

A. Partea I. Descrierea imobilului

TEREN Extravilan

Adresa: Jud. Teleorman, T47, P334

Nr. Crt	Nr cadastral Nr. topografic	Suprafaţa* (mp)	Observaţii / Referinţe
A1		2.500	Sector cadastral:7 Teren neimprejmuit;

B. Partea II. Proprietari şi acte

Inscrieri privitoare la dreptul de proprietate şi alte drepturi reale		Referinţe
/		
Act Administrativ nr. 3301332, din 09/09/2002 emis de CJFF TELEORMAN;		
B1	Intabulare, drept de PROPRIETATE, dobandit prin Reconstituire, cota actuala 1/1, cota initiala 1/1	A1
	1) **NICOLAE NICOLAE**, LIPSĂ CNP	

C. Partea III. SARCINI .

Inscrieri privind dezmembramintele dreptului de proprietate, drepturi reale de garanţie şi sarcini	Referinţe
NU SUNT	

Neutilizabil în circuitul civil

Anexa Nr. 1 La Partea I

Teren

Nr cadastral	Suprafaţa (mp)*	Observaţii / Referinţe
	2.500	

* Suprafaţa este determinată in planul de proiecţie Stereo 70.

DETALII LINIARE IMOBIL

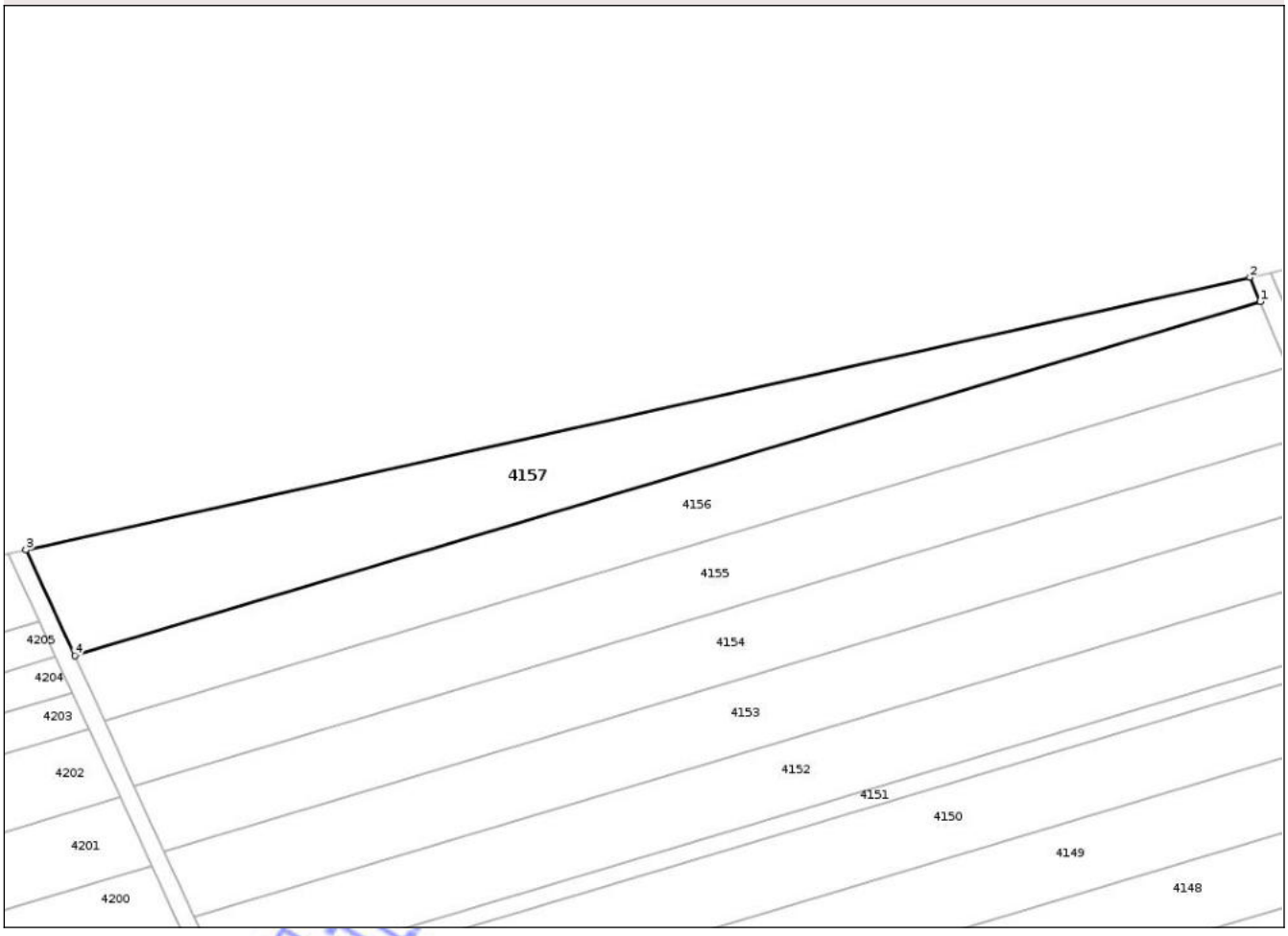

Date referitoare la teren

Crt	Categorie folosință	Intra vilan	Suprafaţa (mp)	Tarla	Parcelă	Nr. topo	Observaţii / Referinţe
1	arabil	NU	2.500	47	334	-	IDENTIC CU T47, P193

Lungime Segmente
1) Valorile lungimilor segmentelor sunt obţinute din proiecţie în plan.

Punct început	X / Y	Punct sfârşit	X / Y	Lungime segment (** (m)
1	498.175,923 304.179,668	2	498.174,175 304.183,747	4.438
2	498.174,175 304.183,747	3	497.967,244 304.137,782	211.975
3	497.967,244 304.137,782	4	497.975,471 304.119,905	19.679
4	497.975,471 304.119,905	1	498.175,923 304.179,668	209.171

**** Lungimile segmentelor sunt determinate în planul de proiecţie Stereo 70 şi sunt rotunjite la 1 milimetru.**

Document care conține date cu caracter personal, protejat de prevederile Regulamentului (UE) nr. 679/2016 și Legii 190/2018

***** Distanţa dintre puncte este formată din segmente cumulate ce sunt mai mici decât valoarea 1 milimetru.**

Neutilizabil în circuitul civil

DATE DESPRE IMOBILUL NR. 4158

Oficiul de Cadastru şi Publicitate Imobiliară TELEORMAN
Biroul de Cadastru şi Publicitate Imobiliară Alexandria

A. Partea I. Descrierea imobilului

TEREN Extravilan

Adresa: Jud. Teleorman

Nr. Crt	Nr cadastral Nr. topografic	Suprafaţa* (mp)	Observaţii / Referinţe
A1		1.373	Sector cadastral:7 Teren neimprejmuit;

B. Partea II. Proprietari şi acte

Inscrieri privitoare la dreptul de proprietate şi alte drepturi reale		Referinţe
/		
Act Normativ nr. 7- ART.13, din 13/03/1996 emis de PARLAMENTUL ROMANIEI;		
B1	Inscrierea provizorie, drept de PROPRIETATE, dobandit prin Lege, cota actuala 1/1, cota initiala 1/1	A1
	1) **NEIDENTIFICAT NEIDENTIFICAT**	
Act Normativ nr. 7, din 13/03/1996 emis de Parlamentul României (art.13);		
B2	Se notează mențiunea de proprietar neidentificat.	A1

C. Partea III. SARCINI .

Inscrieri privind dezmembramintele dreptului de proprietate, drepturi reale de garanţie şi sarcini	Referinţe
NU SUNT	

Neutilizabil în circuitul civil

Anexa Nr. 1 La Partea I

Teren

Nr cadastral	Suprafaţa (mp)*	Observaţii / Referinţe
	1.373	

* Suprafaţa este determinată in planul de proiecţie Stereo 70.

DETALII LINIARE IMOBIL

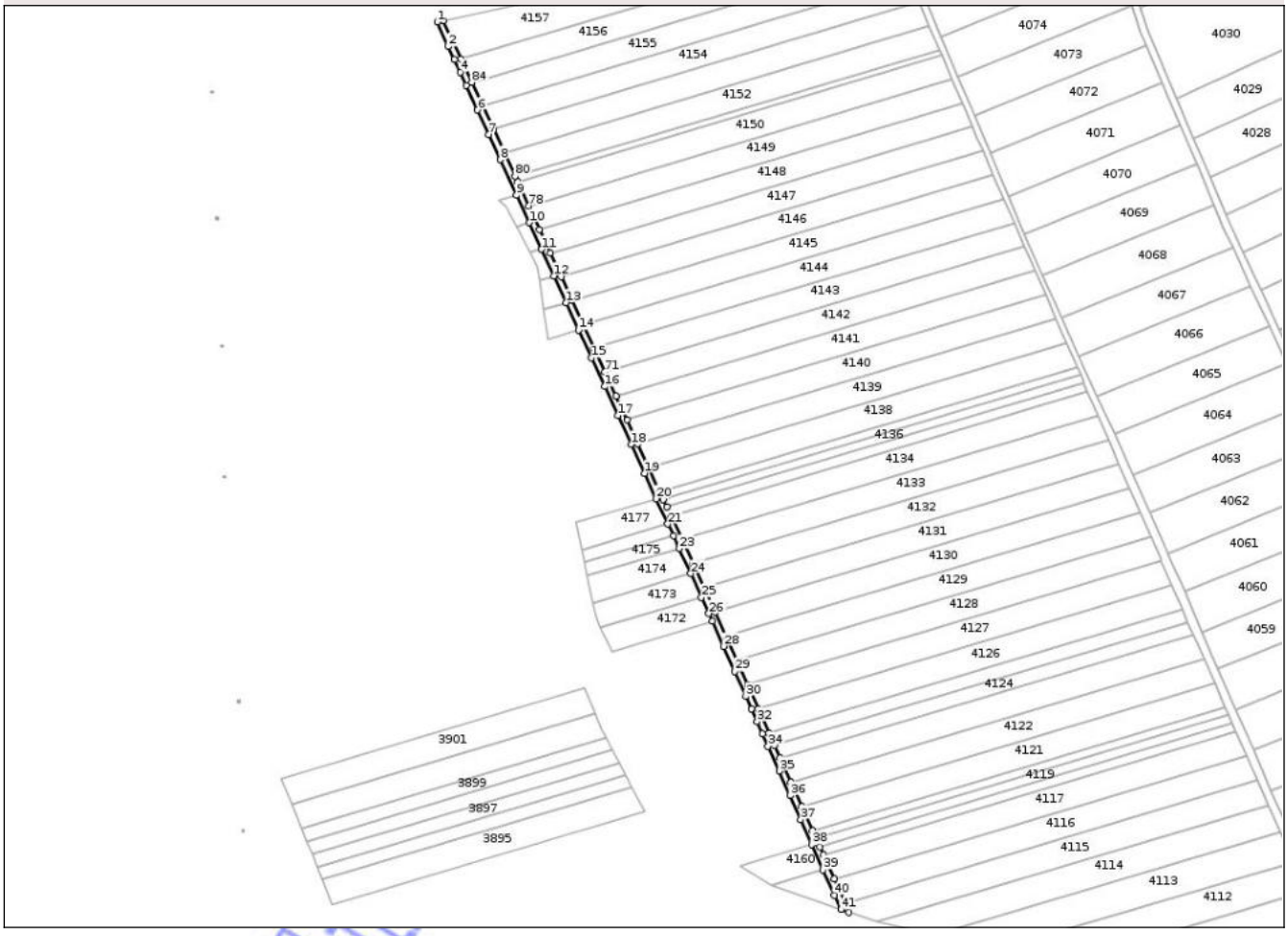

Date referitoare la teren

Crt	Categorie folosință	Intra vilan	Suprafaţa (mp)	Tarla	Parcelă	Nr. topo	Observaţii / Referinţe
1	drum	NU	1.373	-	-	-	

Lungime Segmente

1) Valorile lungimilor segmentelor sunt obţinute din proiecţie în plan.

Punct început	X / Y	Punct sfârşit	X / Y	Lungime segment
1	497.964,248 304.137,116	2	497.969,473 304.125,763	12.498
4	497.975,028 304.113,69	5	497.977,859 304.107,539	6.772
7	497.988,468 304.084,486	8	497.993,863 304.072,762	12.906
10	498.007,452 304.043,233	11	498.013,199 304.030,745	13.746
13	498.024,72 304.005,71	14	498.030,569 303.992,999	13.992
16	498.042,802 303.966,417	17	498.048,995 303.952,961	14.813

Punct început	X / Y	Punct sfârşit	X / Y	Lungime segment
2	497.969,473 304.125,763	3	497.972,269 304.119,686	6.69
5	497.977,859 304.107,539	6	497.983,199 304.095,935	12.773
8	497.993,863 304.072,762	9	498.001,525 304.056,113	18.327
11	498.013,199 304.030,745	12	498.018,981 304.018,181	13.83
14	498.030,569 303.992,999	15	498.036,616 303.979,86	14.464
17	498.048,995 303.952,961	18	498.055,258 303.939,351	14.982

Punct început	X / Y	Punct sfârşit	X / Y	Lungime segment
3	497.972,269 304.119,686	4	497.975,028 304.113,69	6.6
6	497.983,199 304.095,935	7	497.988,468 304.084,486	12.603
9	498.001,525 304.056,113	10	498.007,452 304.043,233	14.179
12	498.018,981 304.018,181	13	498.024,72 304.005,71	13.729
15	498.036,616 303.979,86	16	498.042,802 303.966,417	14.798
18	498.055,258 303.939,351	19	498.061,476 303.925,838	14.875

Document care conține date cu caracter personal, protejat de prevederile Regulamentului (UE) nr. 679/2016 și Legii 190/2018

Punct început	X / Y	Punct sfârşit	X / Y	Lungime segment
19	498.061,476 303.925,838	20	498.066,954 303.913,935	13.103
22	498.075,008 303.896,434	23	498.077,714 303.890,554	6.473
25	498.088,25 303.867,658	26	498.091,694 303.860,175	8.238
28	498.098,565 303.844,774	29	498.103,789 303.833,064	12.823
31	498.111,627 303.815,495	32	498.114,23 303.809,661	6.389
34	498.119,419 303.798,029	35	498.124,591 303.786,437	12.694
37	498.134,739 303.763,689	38	498.139,966 303.751,973	12.829
40	498.150,593 303.728,154	41	498.153,509 303.721,616	7.159
43	498.155,534 303.724,441	44	498.150,443 303.735,852	12.496
46	498.143,726 303.750,909	47	498.141,976 303.754,832	4.295
49	498.135,263 303.769,879	50	498.130,179 303.781,273	12.477
52	498.122,558 303.798,356	53	498.120,019 303.804,049	6.233
55	498.109,866 303.826,806	56	498.104,793 303.838,177	12.451
58	498.094,657 303.860,897	59	498.094,427 303.861,413	0.565
61	498.084,266 303.883,492	62	498.079,078 303.894,765	12.41
64	498.072,034 303.910,073	65	498.070,378 303.913,671	3.961
67	498.063,555 303.928,497	68	498.058,393 303.939,714	12.347
70	498.048,088 303.962,107	71	498.042,944 303.973,284	12.304
73	498.032,676 303.995,598	74	498.027,55 304.006,736	12.26
76	498.017,318 304.028,971	77	498.012,212 304.040,066	12.213
79	498.002,023 304.062,207	80	498.000,802 304.064,86	2.92
82	497.990,647 304.086,928	83	497.985,58 304.097,938	12.119
85	497.975,471 304.119,905	86	497.967,244 304.137,782	19.679

Punct început	X / Y	Punct sfârşit	X / Y	Lungime segment
20	498.066,954 303.913,935	21	498.072,403 303.902,094	13.035
23	498.077,714 303.890,554	24	498.083,103 303.878,842	12.892
26	498.091,694 303.860,175	27	498.093,347 303.856,47	4.057
29	498.103,789 303.833,064	30	498.109,018 303.821,343	12.834
32	498.114,23 303.809,661	33	498.116,827 303.803,839	6.375
35	498.124,591 303.786,437	36	498.129,766 303.774,837	12.702
38	498.139,966 303.751,973	39	498.145,227 303.740,181	12.913
41	498.153,509 303.721,616	42	498.157,415 303.720,224	4.146
44	498.150,443 303.735,852	45	498.145,354 303.747,26	12.491
47	498.141,976 303.754,832	48	498.140,348 303.758,481	3.995
50	498.130,179 303.781,273	51	498.125,098 303.792,663	12.472
53	498.120,019 303.804,049	54	498.114,941 303.815,429	12.462
56	498.104,793 303.838,177	57	498.099,723 303.849,541	12.443
59	498.094,427 303.861,413	60	498.089,461 303.872,203	11.878
62	498.079,078 303.894,765	63	498.073,897 303.906,024	12.393
65	498.070,378 303.913,671	66	498.068,723 303.917,267	3.959
68	498.058,393 303.939,714	69	498.053,238 303.950,917	12.333
71	498.042,944 303.973,284	72	498.037,807 303.984,448	12.289
74	498.027,55 304.006,736	75	498.022,431 304.017,86	12.246
77	498.012,212 304.040,066	78	498.007,114 304.051,145	12.195
80	498.000,802 304.064,86	81	497.995,721 304.075,902	12.155
83	497.985,58 304.097,938	84	497.980,522 304.108,93	12.1
86	497.967,244 304.137,782	1	497.964,248 304.137,116	3.069

Punct început	X / Y	Punct sfârşit	X / Y	Lungime segment
21	498.072,403 303.902,094	22	498.075,008 303.896,434	6.231
24	498.083,103 303.878,842	25	498.088,25 303.867,658	12.312
27	498.093,347 303.856,47	28	498.098,565 303.844,774	12.807
30	498.109,018 303.821,343	31	498.111,627 303.815,495	6.403
33	498.116,827 303.803,839	34	498.119,419 303.798,029	6.361
36	498.129,766 303.774,837	37	498.134,739 303.763,689	12.207
39	498.145,227 303.740,181	40	498.150,593 303.728,154	13.17
42	498.157,415 303.720,224	43	498.155,534 303.724,441	4.617
45	498.145,354 303.747,26	46	498.143,726 303.750,909	3.996
48	498.140,348 303.758,481	49	498.135,263 303.769,879	12.482
51	498.125,098 303.792,663	52	498.122,558 303.798,356	6.234
54	498.114,941 303.815,429	55	498.109,866 303.826,806	12.457
57	498.099,723 303.849,541	58	498.094,657 303.860,897	12.436
60	498.089,461 303.872,203	61	498.084,266 303.883,492	12.427
63	498.073,897 303.906,024	64	498.072,034 303.910,073	4.458
66	498.068,723 303.917,267	67	498.063,555 303.928,497	12.362
69	498.053,238 303.950,917	70	498.048,088 303.962,107	12.318
72	498.037,807 303.984,448	73	498.032,676 303.995,598	12.275
75	498.022,431 304.017,86	76	498.017,318 304.028,971	12.231
78	498.007,114 304.051,145	79	498.002,023 304.062,207	12.177
81	497.995,721 304.075,902	82	497.990,647 304.086,928	12.138
84	497.980,522 304.108,93	85	497.975,471 304.119,905	12.081

**** Lungimile segmentelor sunt determinate în planul de proiecţie Stereo 70 şi sunt rotunjite la 1 milimetru.**
***** Distanţa dintre puncte este formată din segmente cumulate ce sunt mai mici decât valoarea 1 milimetru.**

Neautentificat pentru uz intern OCPI

DATE DESPRE IMOBILUL NR. 4159

Oficiul de Cadastru şi Publicitate Imobiliară TELEORMAN
Biroul de Cadastru şi Publicitate Imobiliară Alexandria

A. Partea I. Descrierea imobilului

TEREN Extravilan

Adresa: Jud. Teleorman, T47, P335

Nr. Crt	Nr cadastral Nr. topografic	Suprafaţa* (mp)	Observaţii / Referinţe
A1		Din acte: 2.500 Masurata: 251	Sector cadastral:7 Teren neimprejmuit;

B. Partea II. Proprietari şi acte

Inscrieri privitoare la dreptul de proprietate şi alte drepturi reale		Referinţe
/		
Act Administrativ nr. 3301097, din 10/05/2002 emis de CJFF TELEORMAN;		
B1	Intabulare, drept de PROPRIETATE, dobandit prin Reconstituire, cota actuala 1/1, cota initiala 1/1	A1
	1) **FLOREA TEODORA**, LIPSĂ CNP	

C. Partea III. SARCINI .

Inscrieri privind dezmembramintele dreptului de proprietate, drepturi reale de garanţie şi sarcini	Referinţe
NU SUNT	

Neutilizabil la circuitul civil

Anexa Nr. 1 La Partea I

Teren

Nr cadastral	Suprafaţa (mp)*	Observaţii / Referinţe
	Din acte: 2.500 Masurata: 251	

* Suprafaţa este determinată in planul de proiecţie Stereo 70.

DETALII LINIARE IMOBIL

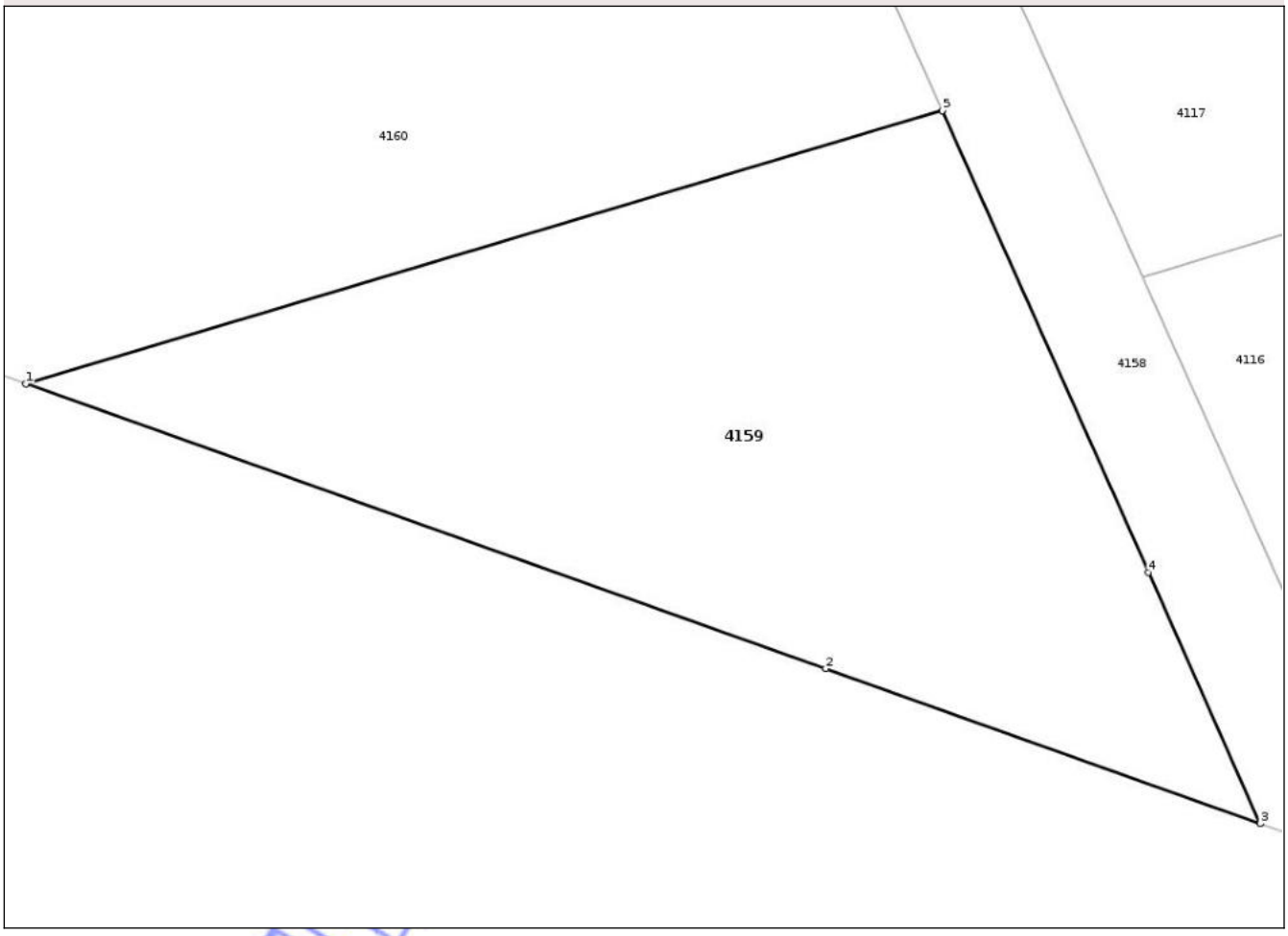

Date referitoare la teren

Crt	Categorie folosinţă	Intra vilan	Suprafaţa (mp)	Tarla	Parcelă	Nr. topo	Observaţii / Referinţe
1	arabil	NU	251	47	335	-	IDENTIC CU T47, P242 242 . DIFERENTA DE SUPRAFATA SE REGASESTE LA ID NR.3890

Lungime Segmente

1) Valorile lungimilor segmentelor sunt obţinute din proiecţie în plan.

Punct început	X / Y	Punct sfârşit	X / Y	Lungime segment (** (m)
1	498.121,363 303.733,066	2	498.142,188 303.725,648	22.107
2	498.142,188 303.725,648	3	498.153,509 303.721,616	12.018
3	498.153,509 303.721,616	4	498.150,593 303.728,154	7.159
4	498.150,593 303.728,154	5	498.145,227 303.740,181	13.17

Document care conține date cu caracter personal, protejat de prevederile Regulamentului (UE) nr. 679/2016 și Legii 190/2018

Punct început	X / Y	Punct sfârşit	X / Y	Lungime segment (** (m)
5	498.145,227 303.740,181	1	498.121,363 303.733,066	24.901

** Lungimile segmentelor sunt determinate în planul de proiecţie Stereo 70 şi sunt rotunjite la 1 milimetru.
*** Distanţa dintre puncte este formată din segmente cumulate ce sunt mai mici decât valoarea 1 milimetru.

Neutilizabil în circuitul civil

DATE DESPRE IMOBILUL NR. 4160

Oficiul de Cadastru şi Publicitate Imobiliară TELEORMAN
Biroul de Cadastru şi Publicitate Imobiliară Alexandria

A. Partea I. Descrierea imobilului

TEREN Extravilan

Adresa: Jud. Teleorman, T47, P336

Nr. Crt	Nr cadastral Nr. topografic	Suprafaţa* (mp)	Observaţii / Referinţe
A1		Din acte: 2.500 Masurata: 387	Sector cadastral:7 Teren neimprejmuit;

B. Partea II. Proprietari şi acte

Inscrieri privitoare la dreptul de proprietate şi alte drepturi reale		Referinţe
/		
Act Administrativ nr. 3301006, din 28/09/2000 emis de CJFF TELEORMAN;		
B1	Intabulare, drept de PROPRIETATE, dobandit prin Reconstituire, cota actuala 1/1, cota initiala 1/1	A1
	1) **NICULĂIȚĂ ANDREI**, LIPSĂ CNP	

C. Partea III. SARCINI .

Inscrieri privind dezmembramintele dreptului de proprietate, drepturi reale de garanţie şi sarcini	Referinţe
NU SUNT	

Neutilizabil la circuitul civil

Anexa Nr. 1 La Partea I

Teren

Nr cadastral	Suprafaţa (mp)*	Observaţii / Referinţe
	Din acte: 2.500 Masurata: 387	

* Suprafaţa este determinată in planul de proiecţie Stereo 70.

DETALII LINIARE IMOBIL

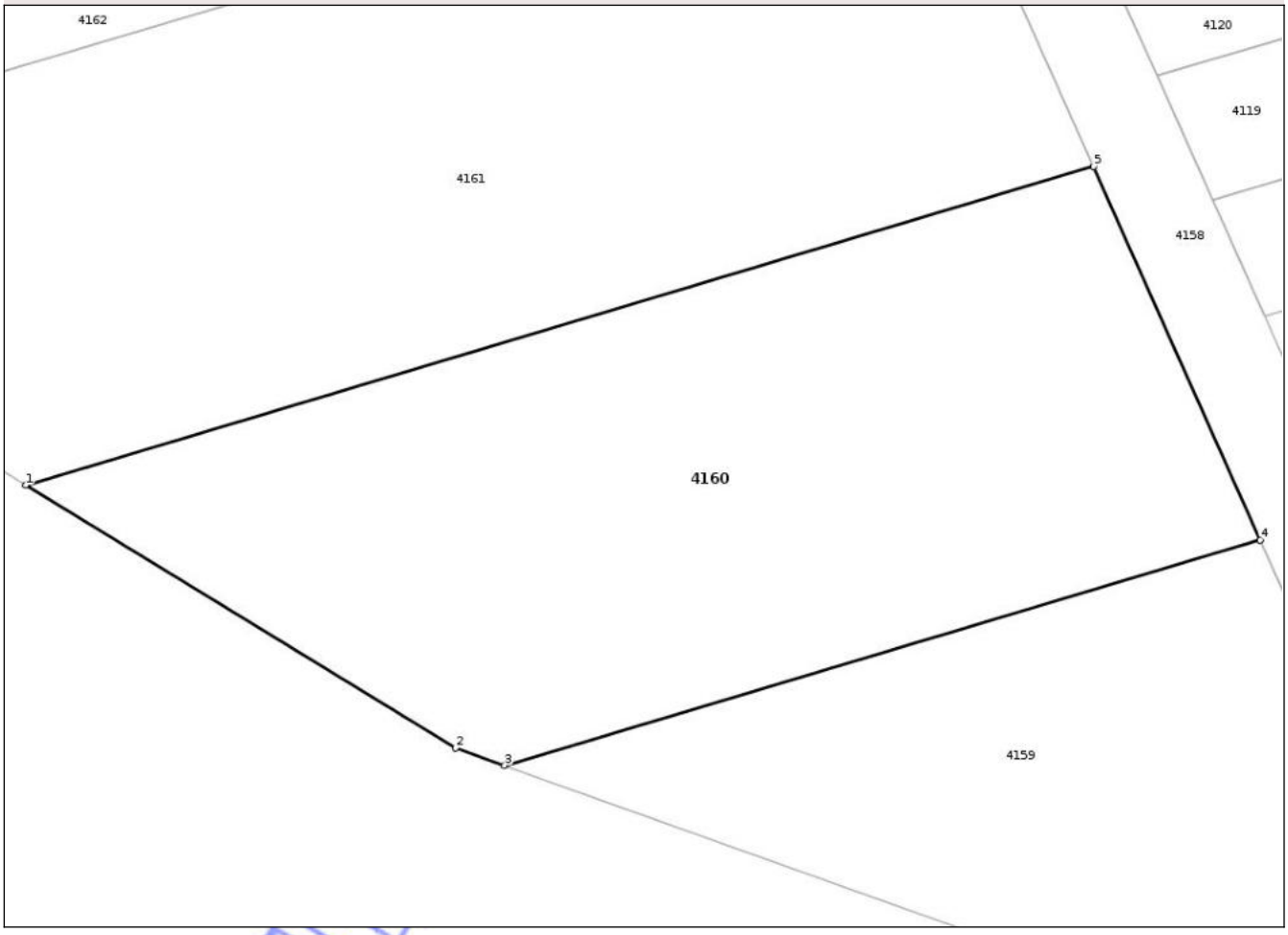

Date referitoare la teren

Crt	Categorie folosinţă	Intra vilan	Suprafaţa (mp)	Tarla	Parcelă	Nr. topo	Observaţii / Referinţe
1	arabil	NU	387	47	336	-	IDENTIC CU T47, P243 243 243 . DIFERENTA DE SUPRAFATA SE REGASESTE LA ID NR.3891

Lungime Segmente

1) Valorile lungimilor segmentelor sunt obţinute din proiecţie în plan.

Punct început	X / Y	Punct sfârşit	X / Y	Lungime segment (** (m)
1	498.106,247 303.741,92	2	498.119,818 303.733,617	15.91
2	498.119,818 303.733,617	3	498.121,363 303.733,066	1.64
3	498.121,363 303.733,066	4	498.145,227 303.740,181	24.901
4	498.145,227 303.740,181	5	498.139,966 303.751,973	12.913

Document care conține date cu caracter personal, protejat de prevederile Regulamentului (UE) nr. 679/2016 și Legii 190/2018

Punct început	X / Y	Punct sfârşit	X / Y	Lungime segment (** (m)
5	498.139,966 303.751,973	1	498.106,247 303.741,92	35.186

** Lungimile segmentelor sunt determinate în planul de proiecţie Stereo 70 şi sunt rotunjite la 1 milimetru.
*** Distanţa dintre puncte este formată din segmente cumulate ce sunt mai mici decât valoarea 1 milimetru.

Neutilizabil în circuitul civil

DATE DESPRE IMOBILUL NR. 4161

Oficiul de Cadastru şi Publicitate Imobiliară TELEORMAN
Biroul de Cadastru şi Publicitate Imobiliară Alexandria

A. Partea I. Descrierea imobilului

TEREN Extravilan

Adresa: Jud. Teleorman, T47, P337

Nr. Crt	Nr cadastral Nr. topografic	Suprafaţa* (mp)	Observaţii / Referinţe
A1		Din acte: 2.500 Masurata: 507	Sector cadastral:7 Teren neimprejmuit;

B. Partea II. Proprietari şi acte

Inscrieri privitoare la dreptul de proprietate şi alte drepturi reale		Referinţe
/		
Act Administrativ nr. 3301115, din 10/05/2002 emis de CJFF TELEORMAN;		
B1	Intabulare, drept de PROPRIETATE, dobandit prin Reconstituire, cota actuala 1/1, cota initiala 1/1	A1
	1) **DUMITRU CONSTANTIN**, LIPSĂ CNP	

C. Partea III. SARCINI .

Inscrieri privind dezmembramintele dreptului de proprietate, drepturi reale de garanţie şi sarcini	Referinţe
NU SUNT	

Neutilizabil la circuitul civil

Anexa Nr. 1 La Partea I

Teren

Nr cadastral	Suprafaţa (mp)*	Observaţii / Referinţe
	Din acte: 2.500 Masurata: 507	

* Suprafaţa este determinată in planul de proiecţie Stereo 70.

DETALII LINIARE IMOBIL

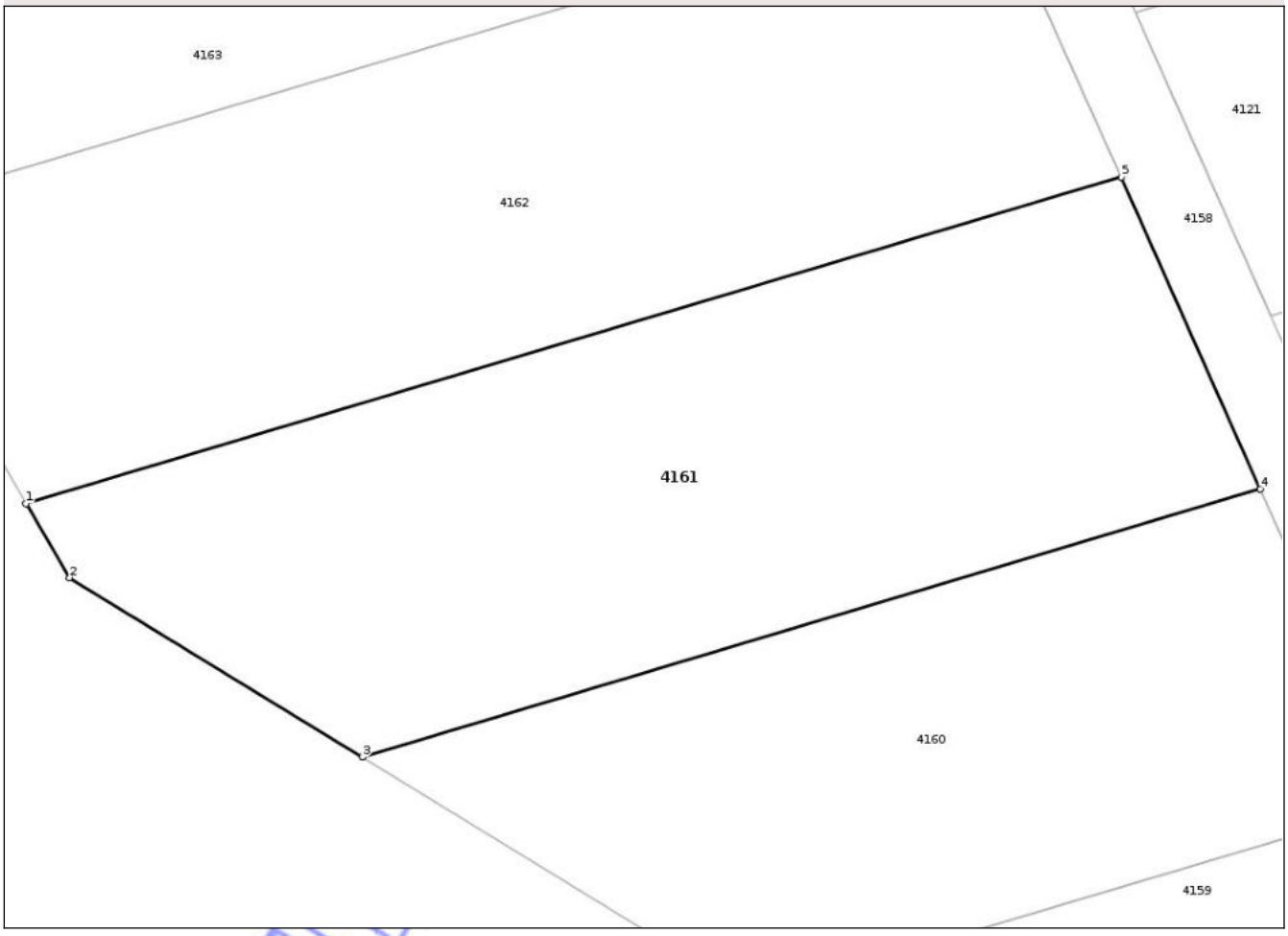

Date referitoare la teren

Crt	Categorie folosinţă	Intra vilan	Suprafaţa (mp)	Tarla	Parcelă	Nr. topo	Observaţii / Referinţe
1	arabil	NU	507	47	337	-	IDENTIC CU T47, P244 244 244 . DIFERENTA DE SUPRAFATA SE REGASESTE LA ID NR.3892

Lungime Segmente
1) Valorile lungimilor segmentelor sunt obţinute din proiecţie în plan.

Punct început	X / Y	Punct sfârşit	X / Y	Lungime segment (** (m)
1	498.093,61 303.751,427	2	498.095,252 303.748,647	3.228
2	498.095,252 303.748,647	3	498.106,247 303.741,92	12.889
3	498.106,247 303.741,92	4	498.139,966 303.751,973	35.186
4	498.139,966 303.751,973	5	498.134,739 303.763,689	12.829

Document care conține date cu caracter personal, protejat de prevederile Regulamentului (UE) nr. 679/2016 și Legii 190/2018

Punct început	X / Y	Punct sfârşit	X / Y	Lungime segment (** (m)
5	498.134,739 303.763,689	1	498.093,61 303.751,427	42.918

** Lungimile segmentelor sunt determinate în planul de proiecţie Stereo 70 şi sunt rotunjite la 1 milimetru.
*** Distanţa dintre puncte este formată din segmente cumulate ce sunt mai mici decât valoarea 1 milimetru.

Neutilizabil în circuitul civil

DATE DESPRE IMOBILUL NR. 4162

Oficiul de Cadastru şi Publicitate Imobiliară TELEORMAN
Biroul de Cadastru şi Publicitate Imobiliară Alexandria

A. Partea I. Descrierea imobilului

TEREN Extravilan

Adresa: Jud. Teleorman, T47, P338

Nr. Crt	Nr cadastral Nr. topografic	Suprafaţa* (mp)	Observaţii / Referinţe
A1		Din acte: 2.400 Masurata: 528	Sector cadastral:7 Teren neimprejmuit;

B. Partea II. Proprietari şi acte

Inscrieri privitoare la dreptul de proprietate şi alte drepturi reale		Referinţe
/		
Act Administrativ nr. 3300986, din 27/09/2000 emis de CJFF TELEORMAN;		
B1	Intabulare, drept de PROPRIETATE, dobandit prin Reconstituire, cota actuala 1/1, cota initiala 1/1	A1
	1) **LIŢĂ DUMITRU**, LIPSĂ CNP	

C. Partea III. SARCINI .

Inscrieri privind dezmembramintele dreptului de proprietate, drepturi reale de garanţie şi sarcini	Referinţe
NU SUNT	

Neutilizabil la circuitul civil

Anexa Nr. 1 La Partea I

Teren

Nr cadastral	Suprafaţa (mp)*	Observaţii / Referinţe
	Din acte: 2.400 Masurata: 528	

* Suprafaţa este determinată in planul de proiecţie Stereo 70.

DETALII LINIARE IMOBIL

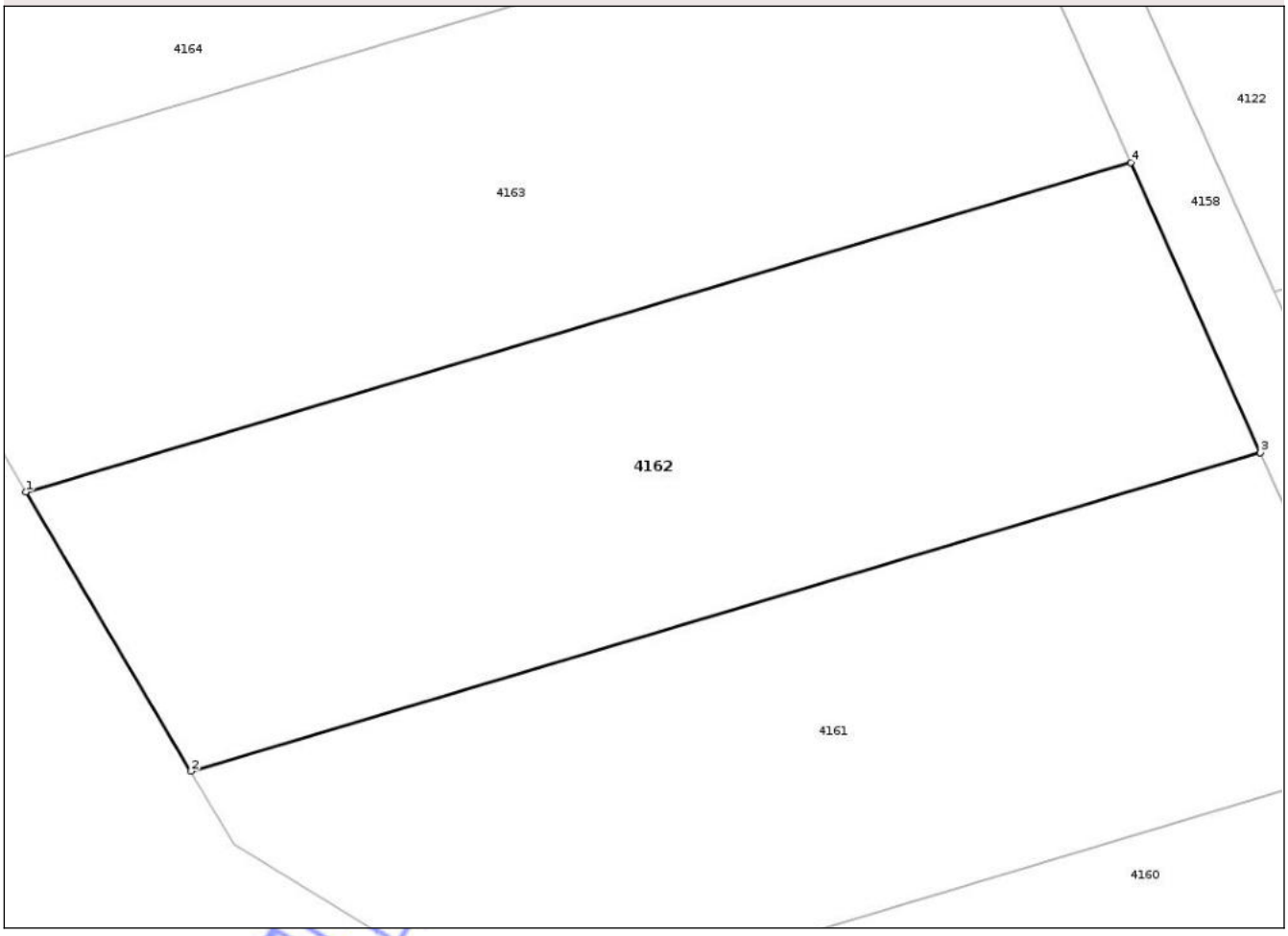

Date referitoare la teren

Crt	Categorie folosinţă	Intra vilan	Suprafaţa (mp)	Tarla	Parcelă	Nr. topo	Observaţii / Referinţe
1	arabil	NU	528	47	338	-	IDENTIC CU T47, P245 245 . DIFERENTA DE SUPRAFATA SE REGASESTE LA ID NR.3893

Lungime Segmente

1) Valorile lungimilor segmentelor sunt obţinute din proiecţie în plan.

Punct început	X / Y	Punct sfârşit	X / Y	Lungime segment (** (m)
1	498.087,266 303.762,166	2	498.093,61 303.751,427	12.473
2	498.093,61 303.751,427	3	498.134,739 303.763,689	42.918
3	498.134,739 303.763,689	4	498.129,766 303.774,837	12.207
4	498.129,766 303.774,837	1	498.087,266 303.762,166	44.349

Document care conține date cu caracter personal, protejat de prevederile Regulamentului (UE) nr. 679/2016 și Legii 190/2018

**** Lungimile segmentelor sunt determinate în planul de proiecţie Stereo 70 şi sunt rotunjite la 1 milimetru.**
***** Distanţa dintre puncte este formată din segmente cumulate ce sunt mai mici decât valoarea 1 milimetru.**

Neutilizabil în circuitul civil

DATE DESPRE IMOBILUL NR. 4163

Oficiul de Cadastru şi Publicitate Imobiliară TELEORMAN
Biroul de Cadastru şi Publicitate Imobiliară Alexandria

A. Partea I. Descrierea imobilului

TEREN Extravilan

Adresa: Jud. Teleorman, T.47, P.339, T47, P339

Nr. Crt	Nr cadastral Nr. topografic	Suprafaţa* (mp)	Observaţii / Referinţe
A1	22022	Din acte: 2.500 Masurata: 568	Sector cadastral:7 Teren neimprejmuit;

B. Partea II. Proprietari şi acte

Inscrieri privitoare la dreptul de proprietate şi alte drepturi reale		Referinţe
71415 / 03/11/2022		
Act Notarial nr. 1754, din 02/11/2022 emis de BIN Paun Picu;		
B1	Intabulare, drept de PROPRIETATECu titlu de donatie, bun propriu, dobandit prin Conventie, cota actuala 1/1, cota initiala 1/1	A1
	1) **VASILESCU GHEORGHE**	

C. Partea III. SARCINI .

Inscrieri privind dezmembramintele dreptului de proprietate, drepturi reale de garanţie şi sarcini	Referinţe
NU SUNT	

Neutilizabil la circuitul civil

Anexa Nr. 1 La Partea I

Teren

Nr cadastral	Suprafaţa (mp)*	Observaţii / Referinţe
22022	Din acte: 2.500 Masurata: 568	

* Suprafaţa este determinată in planul de proiecţie Stereo 70.

DETALII LINIARE IMOBIL

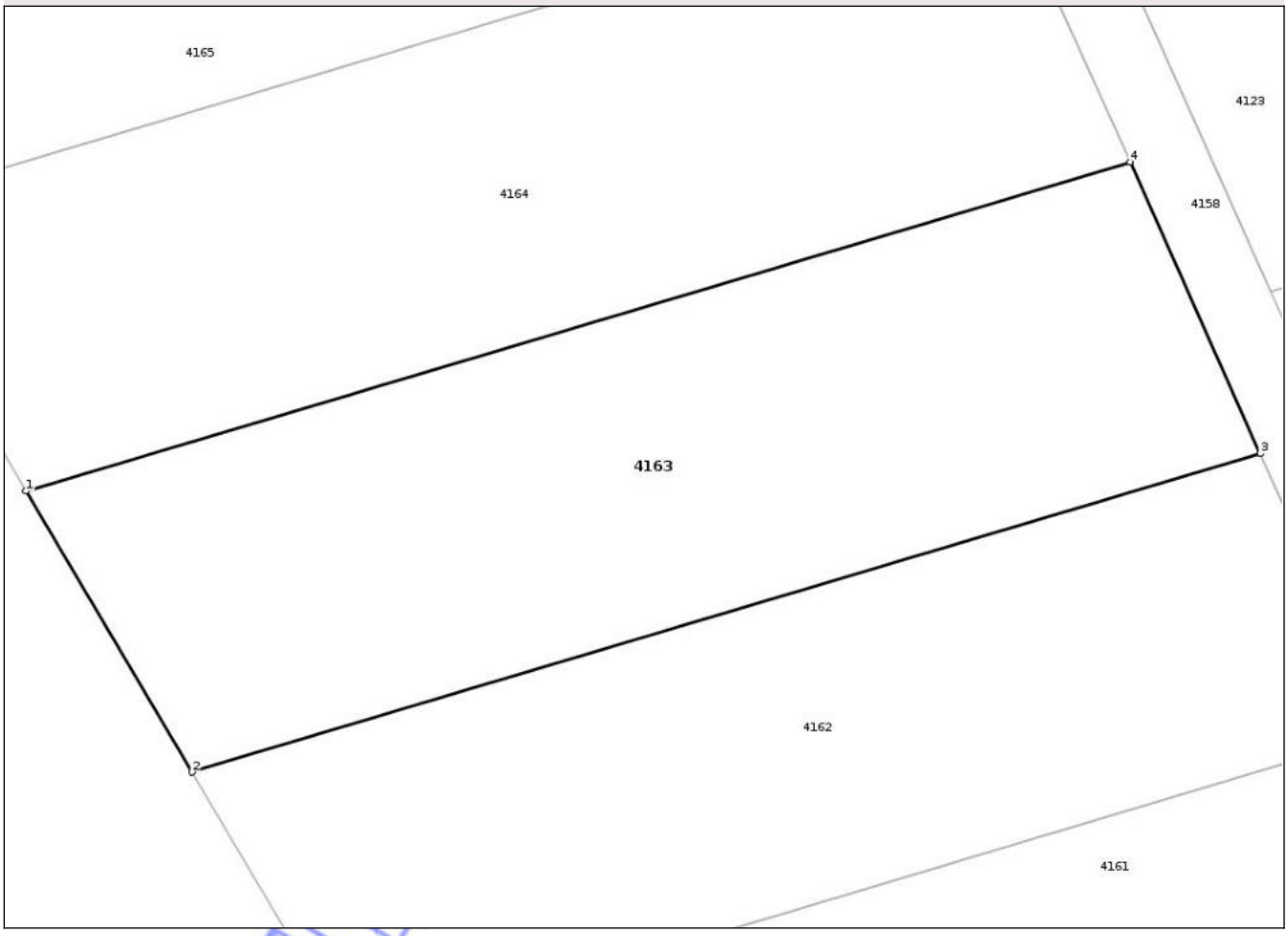

Date referitoare la teren

Crt	Categorie folosinţă	Intra vilan	Suprafaţa (mp)	Tarla	Parcelă	Nr. topo	Observaţii / Referinţe
1	arabil	NU	568	47	339	-	IDENTIC CU T.47, P.246\nDiferenta de suprafata se regaseste la ID Nr.3894

Lungime Segmente
1) Valorile lungimilor segmentelor sunt obţinute din proiecţie în plan.

Punct început	X / Y	Punct sfârşit	X / Y	Lungime segment (** (m)
1	498.080,664 303.773,34	2	498.087,266 303.762,166	12.979
2	498.087,266 303.762,166	3	498.129,766 303.774,837	44.349
3	498.129,766 303.774,837	4	498.124,591 303.786,437	12.702
4	498.124,591 303.786,437	1	498.080,664 303.773,34	45.838

Document care conține date cu caracter personal, protejat de prevederile Regulamentului (UE) nr. 679/2016 și Legii 190/2018

**** Lungimile segmentelor sunt determinate în planul de proiecţie Stereo 70 şi sunt rotunjite la 1 milimetru.**
***** Distanţa dintre puncte este formată din segmente cumulate ce sunt mai mici decât valoarea 1 milimetru.**

Neutilizabil în circuitul civil

DATE DESPRE IMOBILUL NR. 4164

Oficiul de Cadastru şi Publicitate Imobiliară TELEORMAN
Biroul de Cadastru şi Publicitate Imobiliară Alexandria

A. Partea I. Descrierea imobilului

TEREN Extravilan

Adresa: Jud. Teleorman, T47, P340

Nr. Crt	Nr cadastral Nr. topografic	Suprafaţa* (mp)	Observaţii / Referinţe
A1		Din acte: 2.500 Masurata: 585	Sector cadastral:7 Teren neimprejmuit;

B. Partea II. Proprietari şi acte

Inscrieri privitoare la dreptul de proprietate şi alte drepturi reale		Referinţe
/		
Act Administrativ nr. 3301290, din 13/08/2002 emis de CJFF TELEORMAN;		
B1	Intabulare, drept de PROPRIETATE, dobandit prin Reconstituire, cota actuala 1/1, cota initiala 1/1	A1
	1) **PISTOL ION**, LIPSĂ CNP	

C. Partea III. SARCINI .

Inscrieri privind dezmembramintele dreptului de proprietate, drepturi reale de garanţie şi sarcini	Referinţe
NU SUNT	

Neutilizabil la circuitul civil

Anexa Nr. 1 La Partea I

Teren

Nr cadastral	Suprafaţa (mp)*	Observaţii / Referinţe
	Din acte: 2.500 Masurata: 585	

* Suprafaţa este determinată in planul de proiecţie Stereo 70.

DETALII LINIARE IMOBIL

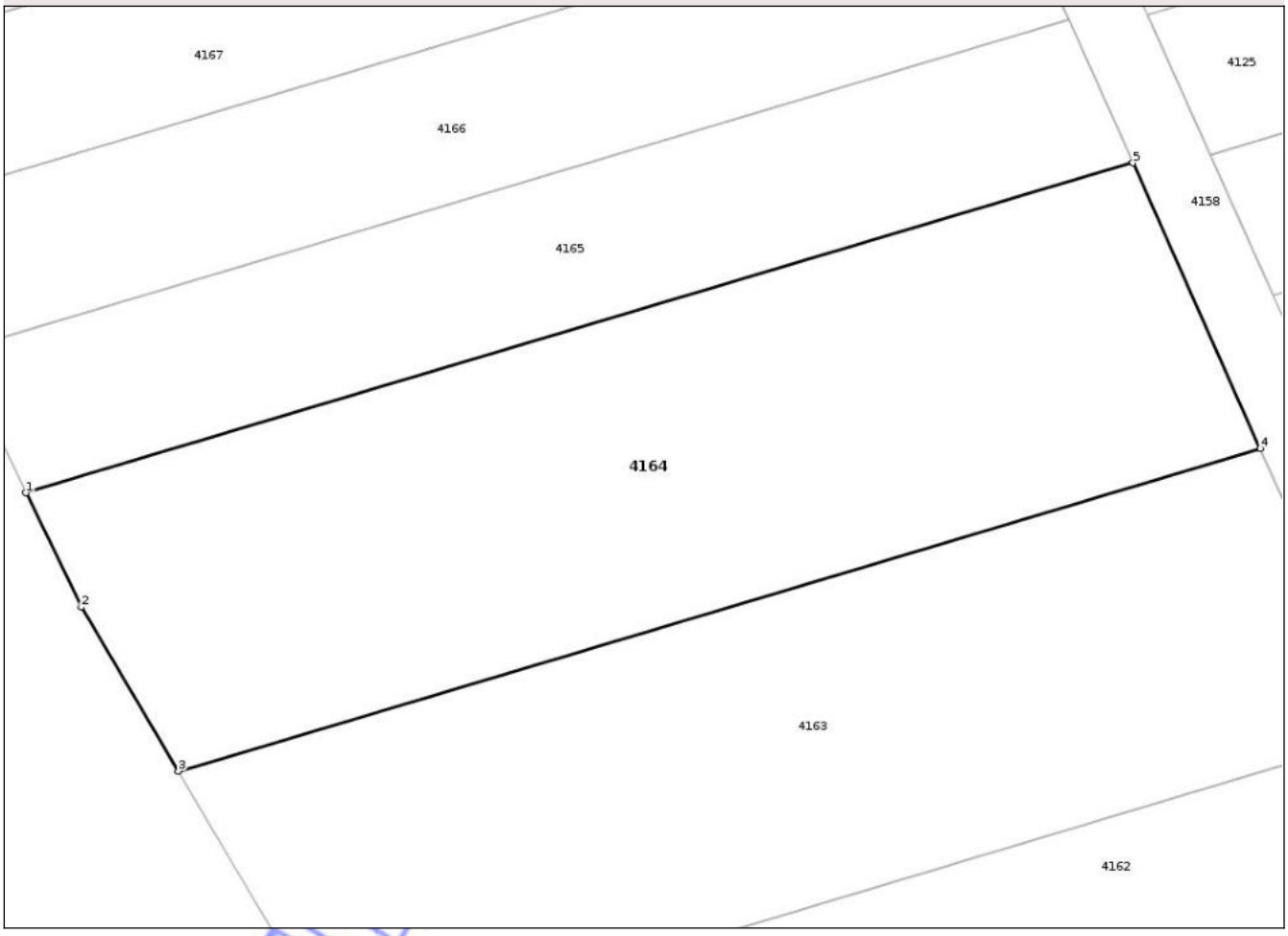

Date referitoare la teren

Crt	Categorie folosinţă	Intra vilan	Suprafaţa (mp)	Tarla	Parcelă	Nr. topo	Observaţii / Referinţe
1	arabil	NU	585	47	340	-	IDENTIC CU T47, P247 247 . DIFERENTA DE SUPRAFATA SE REGASESTE LA ID NR.3895

Lungime Segmente
1) Valorile lungimilor segmentelor sunt obţinute din proiecţie în plan.

Punct început	X / Y	Punct sfârşit	X / Y	Lungime segment (** (m)
1	498.074,48 303.784,631	2	498.076,731 303.779,997	5.152
2	498.076,731 303.779,997	3	498.080,664 303.773,34	7.731
3	498.080,664 303.773,34	4	498.124,591 303.786,437	45.838
4	498.124,591 303.786,437	5	498.119,419 303.798,029	12.694

Document care conține date cu caracter personal, protejat de prevederile Regulamentului (UE) nr. 679/2016 și Legii 190/2018

Punct început	X / Y	Punct sfârşit	X / Y	Lungime segment (** (m)
5	498.119,419 303.798,029	1	498.074,48 303.784,631	46.894

** Lungimile segmentelor sunt determinate în planul de proiecţie Stereo 70 şi sunt rotunjite la 1 milimetru.
*** Distanţa dintre puncte este formată din segmente cumulate ce sunt mai mici decât valoarea 1 milimetru.

Neutilizabil în circuitul civil

DATE DESPRE IMOBILUL NR. 4165

Oficiul de Cadastru şi Publicitate Imobiliară TELEORMAN
Biroul de Cadastru şi Publicitate Imobiliară Alexandria

A. Partea I. Descrierea imobilului

TEREN Extravilan

Adresa: Jud. Teleorman, T47, P341

Nr. Crt	Nr cadastral Nr. topografic	Suprafaţa* (mp)	Observaţii / Referinţe
A1		Din acte: 1.250 Masurata: 296	Sector cadastral:7 Teren neimprejmuit;

B. Partea II. Proprietari şi acte

Inscrieri privitoare la dreptul de proprietate şi alte drepturi reale		Referinţe
/		
Act Administrativ nr. 3301131, din 10/05/2002 emis de CJFF TELEORMAN;		
B1	Intabulare, drept de PROPRIETATE, dobandit prin Reconstituire, cota actuala 1/1, cota initiala 1/1	A1
	1) **CRISTEA DUMITRU**, LIPSĂ CNP	

C. Partea III. SARCINI .

Inscrieri privind dezmembramintele dreptului de proprietate, drepturi reale de garanţie şi sarcini	Referinţe
NU SUNT	

Neutilizabil la circuitul civil

Anexa Nr. 1 La Partea I

Teren

Nr cadastral	Suprafaţa (mp)*	Observaţii / Referinţe
	Din acte: 1.250 Masurata: 296	

* Suprafaţa este determinată in planul de proiecţie Stereo 70.

DETALII LINIARE IMOBIL

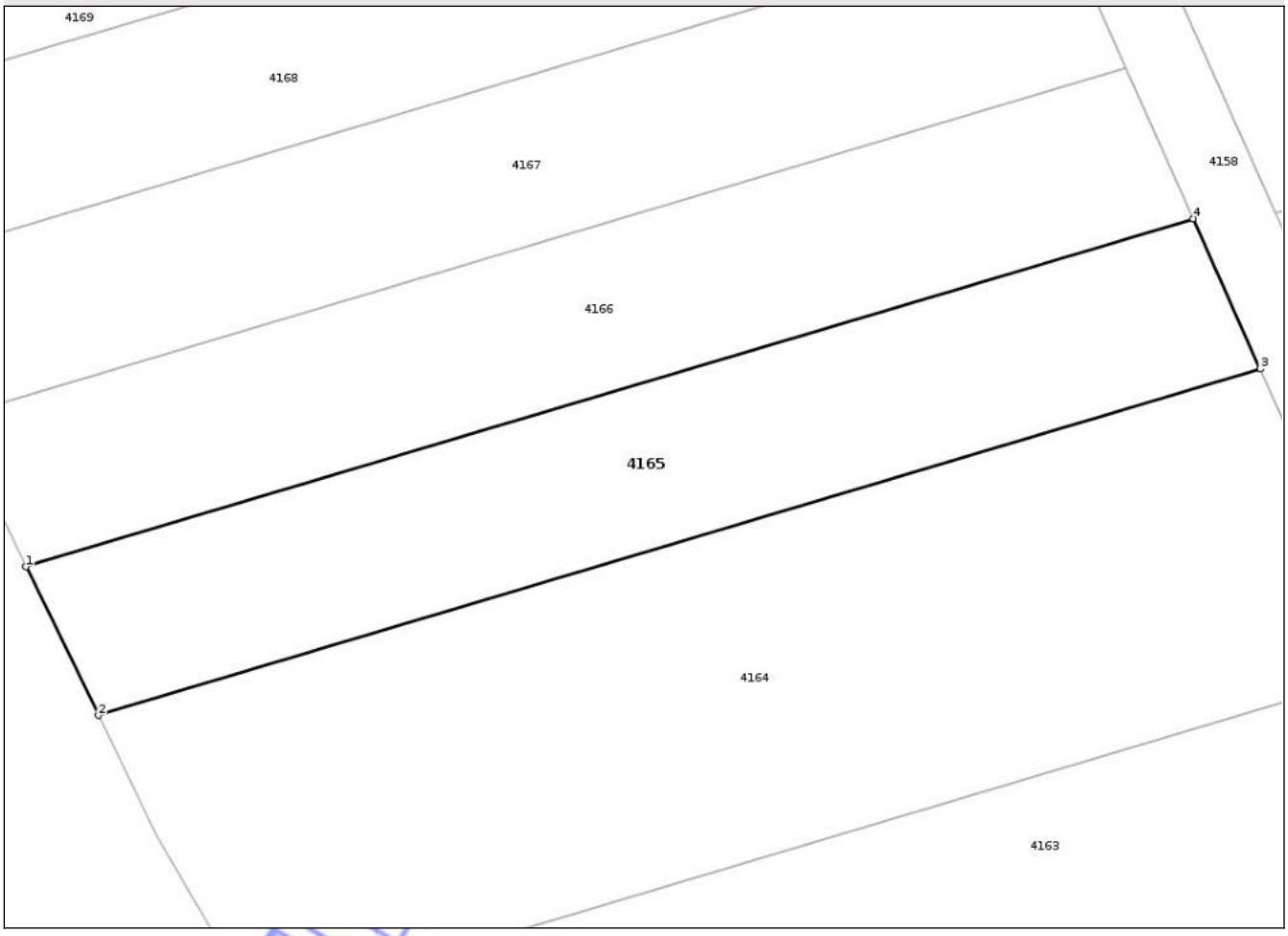

Date referitoare la teren

Crt	Categorie folosinţă	Intra vilan	Suprafaţa (mp)	Tarla	Parcelă	Nr. topo	Observaţii / Referinţe
1	arabil	NU	296	47	341	-	IDENTIC CU T47, P248 248 . DIFERENTA DE SUPRAFATA SE REGASESTE LA ID NR.3896

Lungime Segmente
1) Valorile lungimilor segmentelor sunt obţinute din proiecţie în plan.

Punct început	X / Y	Punct sfârşit	X / Y	Lungime segment (** (m)
1	498.071,688 303.790,381	2	498.074,48 303.784,631	6.392
2	498.074,48 303.784,631	3	498.119,419 303.798,029	46.894
3	498.119,419 303.798,029	4	498.116,827 303.803,839	6.361
4	498.116,827 303.803,839	1	498.071,688 303.790,381	47.103

Document care conține date cu caracter personal, protejat de prevederile Regulamentului (UE) nr. 679/2016 și Legii 190/2018

**** Lungimile segmentelor sunt determinate în planul de proiecţie Stereo 70 şi sunt rotunjite la 1 milimetru.**
***** Distanţa dintre puncte este formată din segmente cumulate ce sunt mai mici decât valoarea 1 milimetru.**

Neutilizabil în circuitul civil

DATE DESPRE IMOBILUL NR. 4166

Oficiul de Cadastru şi Publicitate Imobiliară TELEORMAN
Biroul de Cadastru şi Publicitate Imobiliară Alexandria

A. Partea I. Descrierea imobilului

TEREN Extravilan

Adresa: Jud. Teleorman, T47, P342

Nr. Crt	Nr cadastral Nr. topografic	Suprafaţa* (mp)	Observaţii / Referinţe
A1		Din acte: 1.250 Masurata: 298	Sector cadastral:7 Teren neimprejmuit;

B. Partea II. Proprietari şi acte

Inscrieri privitoare la dreptul de proprietate şi alte drepturi reale		Referinţe
/		
Act Administrativ nr. 3301003, din 27/09/2000 emis de CJFF TELEORMAN;		
B1	Intabulare, drept de PROPRIETATE, dobandit prin Reconstituire, cota actuala 1/1, cota initiala 1/1	A1
	1) **NEACȘU IOANA**, LIPSĂ CNP	

C. Partea III. SARCINI .

Inscrieri privind dezmembramintele dreptului de proprietate, drepturi reale de garanţie şi sarcini	Referinţe
NU SUNT	

Neutilizabil la circuitul civil

Anexa Nr. 1 La Partea I

Teren

Nr cadastral	Suprafaţa (mp)*	Observaţii / Referinţe
	Din acte: 1.250 Masurata: 298	

* Suprafaţa este determinată in planul de proiecţie Stereo 70.

DETALII LINIARE IMOBIL

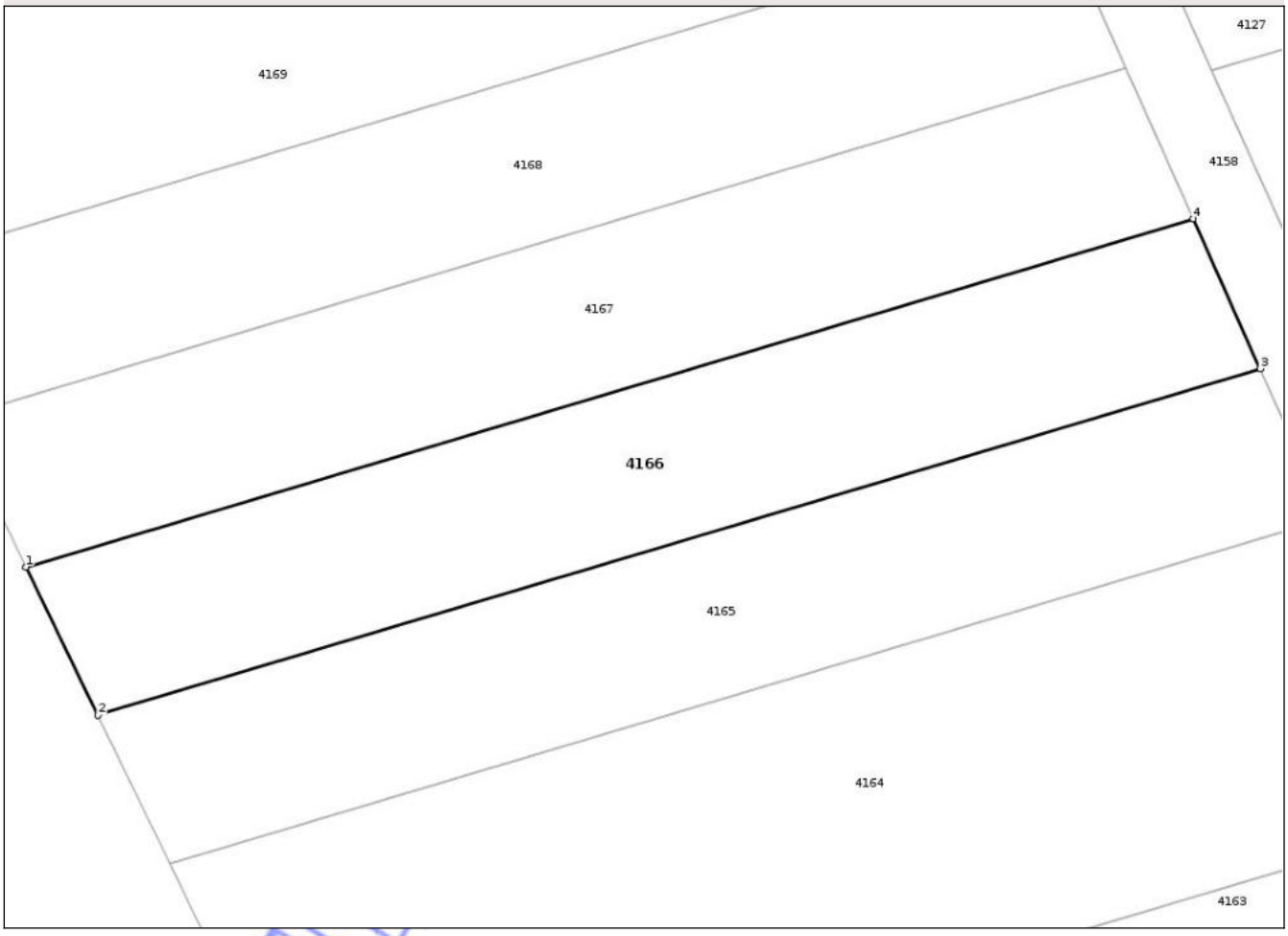

Date referitoare la teren

Crt	Categorie folosinţă	Intra vilan	Suprafaţa (mp)	Tarla	Parcelă	Nr. topo	Observaţii / Referinţe
1	arabil	NU	298	47	342	-	IDENTIC CU T47, P249 249 . DIFERENTA DE SUPRAFATA SE REGASESTE LA ID NR.3897

Lungime Segmente
1) Valorile lungimilor segmentelor sunt obţinute din proiecţie în plan.

Punct început	X / Y	Punct sfârşit	X / Y	Lungime segment (** (m)
1	498.068,889 303.796,143	2	498.071,688 303.790,381	6.406
2	498.071,688 303.790,381	3	498.116,827 303.803,839	47.103
3	498.116,827 303.803,839	4	498.114,23 303.809,661	6.375
4	498.114,23 303.809,661	1	498.068,889 303.796,143	47.313

Document care conține date cu caracter personal, protejat de prevederile Regulamentului (UE) nr. 679/2016 și Legii 190/2018

**** Lungimile segmentelor sunt determinate în planul de proiecţie Stereo 70 şi sunt rotunjite la 1 milimetru.**
***** Distanţa dintre puncte este formată din segmente cumulate ce sunt mai mici decât valoarea 1 milimetru.**

Neutilizabil în circuitul civil

DATE DESPRE IMOBILUL NR. 4167

Oficiul de Cadastru şi Publicitate Imobiliară TELEORMAN
Biroul de Cadastru şi Publicitate Imobiliară Alexandria

A. Partea I. Descrierea imobilului

TEREN Extravilan

Adresa: Jud. Teleorman, T47, P343

Nr. Crt	Nr cadastral Nr. topografic	Suprafaţa* (mp)	Observaţii / Referinţe
A1		Din acte: 1.250 Masurata: 300	Sector cadastral:7 Teren neimprejmuit;

B. Partea II. Proprietari şi acte

Inscrieri privitoare la dreptul de proprietate şi alte drepturi reale		Referinţe
/		
Act Administrativ nr. 3301278, din 13/08/2002 emis de CJFF TELEORMAN;		
B1	Intabulare, drept de PROPRIETATE, dobandit prin Reconstituire, cota actuala 1/1, cota initiala 1/1	A1
	1) **DUMITRESCU FLOAREA**, LIPSĂ CNP	

C. Partea III. SARCINI .

Inscrieri privind dezmembramintele dreptului de proprietate, drepturi reale de garanţie şi sarcini	Referinţe
NU SUNT	

Neutilizabil la circuitul civil

Anexa Nr. 1 La Partea I

Teren

Nr cadastral	Suprafaţa (mp)*	Observaţii / Referinţe
	Din acte: 1.250 Masurata: 300	

* Suprafaţa este determinată in planul de proiecţie Stereo 70.

DETALII LINIARE IMOBIL

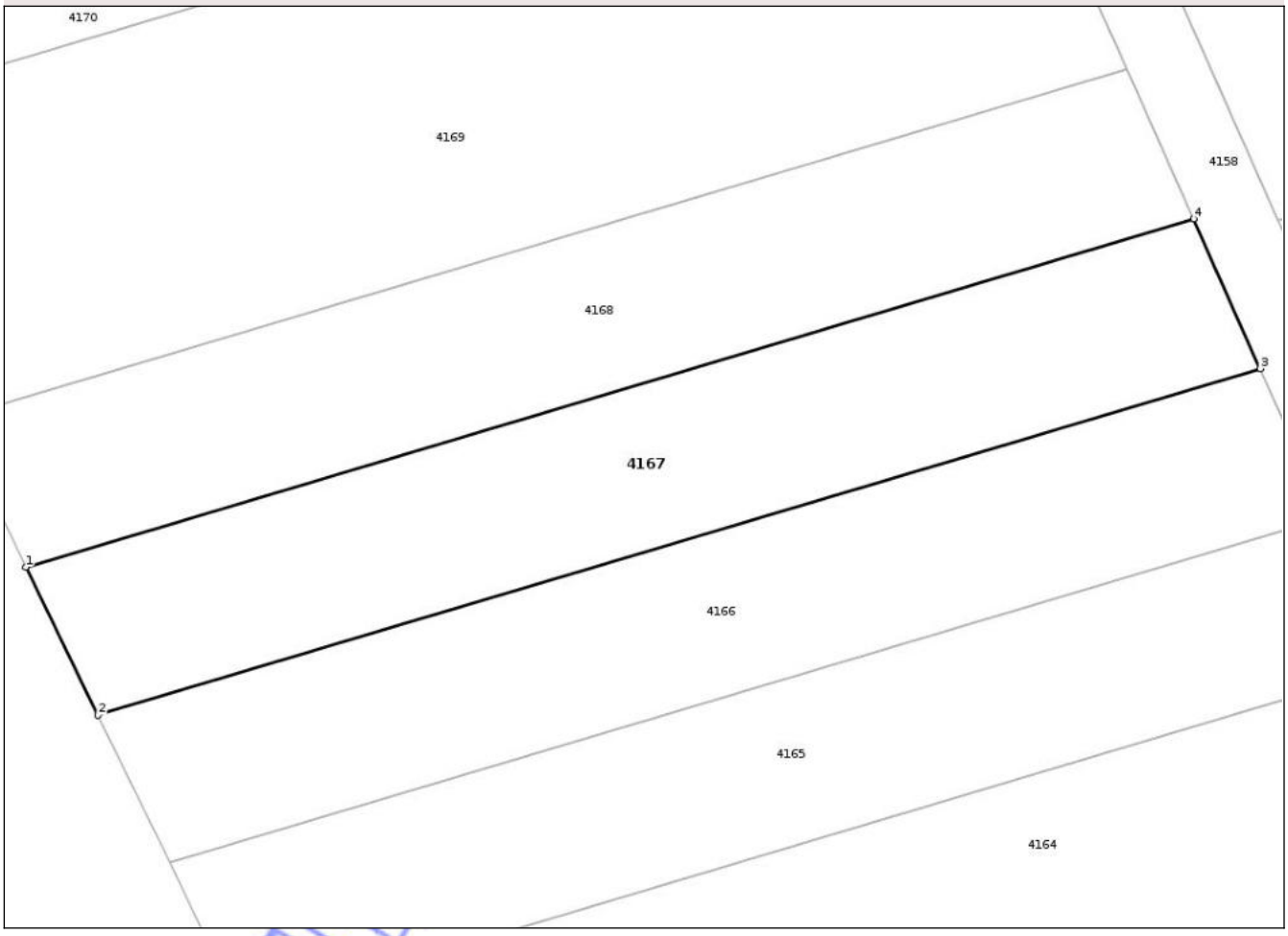

Date referitoare la teren

Crt	Categorie folosinţă	Intra vilan	Suprafaţa (mp)	Tarla	Parcelă	Nr. topo	Observaţii / Referinţe
1	arabil	NU	300	47	343	-	IDENTIC CU T47, P250 250 . DIFERENTA DE SUPRAFATA SE REGASESTE LA ID NR.3898

Lungime Segmente
1) Valorile lungimilor segmentelor sunt obţinute din proiecţie în plan.

Punct început	X / Y	Punct sfârşit	X / Y	Lungime segment (** (m)
1	498.066,085 303.801,917	2	498.068,889 303.796,143	6.42
2	498.068,889 303.796,143	3	498.114,23 303.809,661	47.313
3	498.114,23 303.809,661	4	498.111,627 303.815,495	6.389
4	498.111,627 303.815,495	1	498.066,085 303.801,917	47.523

Document care conține date cu caracter personal, protejat de prevederile Regulamentului (UE) nr. 679/2016 și Legii 190/2018

**** Lungimile segmentelor sunt determinate în planul de proiecţie Stereo 70 şi sunt rotunjite la 1 milimetru.**
***** Distanţa dintre puncte este formată din segmente cumulate ce sunt mai mici decât valoarea 1 milimetru.**

Neutilizabil în circuitul civil

DATE DESPRE IMOBILUL NR. 4168

Oficiul de Cadastru şi Publicitate Imobiliară TELEORMAN
Biroul de Cadastru şi Publicitate Imobiliară Alexandria

A. Partea I. Descrierea imobilului

TEREN Extravilan

Adresa: Jud. Teleorman, T47, P344

Nr. Crt	Nr cadastral Nr. topografic	Suprafaţa* (mp)	Observaţii / Referinţe
A1		Din acte: 1.250 Masurata: 302	Sector cadastral:7 Teren neimprejmuit;

B. Partea II. Proprietari şi acte

Inscrieri privitoare la dreptul de proprietate şi alte drepturi reale		Referinţe
/		
Act Administrativ nr. 3301078, din 02/04/2002 emis de CJFF TELEORMAN;		
B1	Intabulare, drept de PROPRIETATE, dobandit prin Reconstituire, cota actuala 1/1, cota initiala 1/1	A1
	1) **DUMITRESCU FRUSINA**, LIPSĂ CNP	

C. Partea III. SARCINI .

Inscrieri privind dezmembramintele dreptului de proprietate, drepturi reale de garanţie şi sarcini	Referinţe
NU SUNT	

Neutilizabil la circuitul civil

Anexa Nr. 1 La Partea I

Teren

Nr cadastral	Suprafaţa (mp)*	Observaţii / Referinţe
	Din acte: 1.250 Masurata: 302	

* Suprafaţa este determinată in planul de proiecţie Stereo 70.

DETALII LINIARE IMOBIL

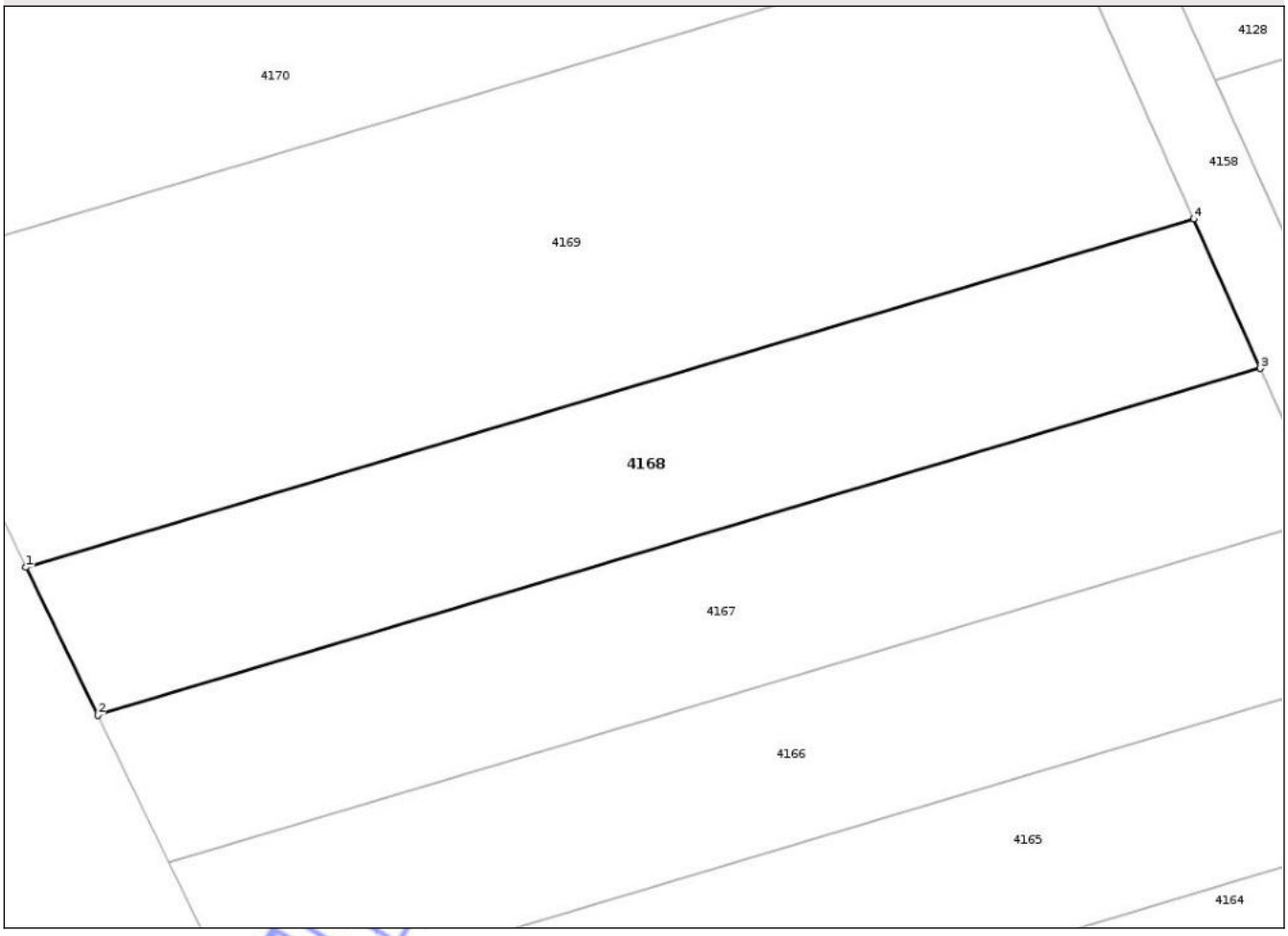

Date referitoare la teren

Crt	Categorie folosinţă	Intra vilan	Suprafaţa (mp)	Tarla	Parcelă	Nr. topo	Observaţii / Referinţe
1	arabil	NU	302	47	344	-	IDENTIC CU T47, P251 251 251 . DIFERENTA DE SUPRAFATA SE REGASESTE LA ID NR.3899

Lungime Segmente
1) Valorile lungimilor segmentelor sunt obţinute din proiecţie în plan.

Punct început	X / Y	Punct sfârşit	X / Y	Lungime segment (** (m)
1	498.063,274 303.807,704	2	498.066,085 303.801,917	6.434
2	498.066,085 303.801,917	3	498.111,627 303.815,495	47.523
3	498.111,627 303.815,495	4	498.109,018 303.821,343	6.403
4	498.109,018 303.821,343	1	498.063,274 303.807,704	47.734

Document care conține date cu caracter personal, protejat de prevederile Regulamentului (UE) nr. 679/2016 și Legii 190/2018

**** Lungimile segmentelor sunt determinate în planul de proiecţie Stereo 70 şi sunt rotunjite la 1 milimetru.**
***** Distanţa dintre puncte este formată din segmente cumulate ce sunt mai mici decât valoarea 1 milimetru.**

Neutilizabil în circuitul civil

DATE DESPRE IMOBILUL NR. 4169

Oficiul de Cadastru şi Publicitate Imobiliară TELEORMAN
Biroul de Cadastru şi Publicitate Imobiliară Alexandria

A. Partea I. Descrierea imobilului

TEREN Extravilan

Adresa: Jud. Teleorman, T47, P345

Nr. Crt	Nr cadastral Nr. topografic	Suprafaţa* (mp)	Observaţii / Referinţe
A1		Din acte: 2.500 Masurata: 610	Sector cadastral:7 Teren neimprejmuit;

B. Partea II. Proprietari şi acte

Inscrieri privitoare la dreptul de proprietate şi alte drepturi reale		Referinţe
/		
Hotarare Judecatoreasca nr. 1095, din 08/05/2012 emis de JUDECATORIA ROSIORI DE VEDE;		
B1	Intabulare, drept de PROPRIETATECU TITLU DE CUMPARARE, dobandit prin Hotarare Judecatoreasca, cota actuala 1/1, cota initiala 1/1	A1
	1) **ŞTIRBU NICOLAE MARIN**	

C. Partea III. SARCINI .

Inscrieri privind dezmembramintele dreptului de proprietate, drepturi reale de garanţie şi sarcini	Referinţe
NU SUNT	

Neutilizabil la circuitul civil

Anexa Nr. 1 La Partea I

Teren

Nr cadastral	Suprafaţa (mp)*	Observaţii / Referinţe
	Din acte: 2.500 Masurata: 610	

* Suprafaţa este determinată in planul de proiecţie Stereo 70.

DETALII LINIARE IMOBIL

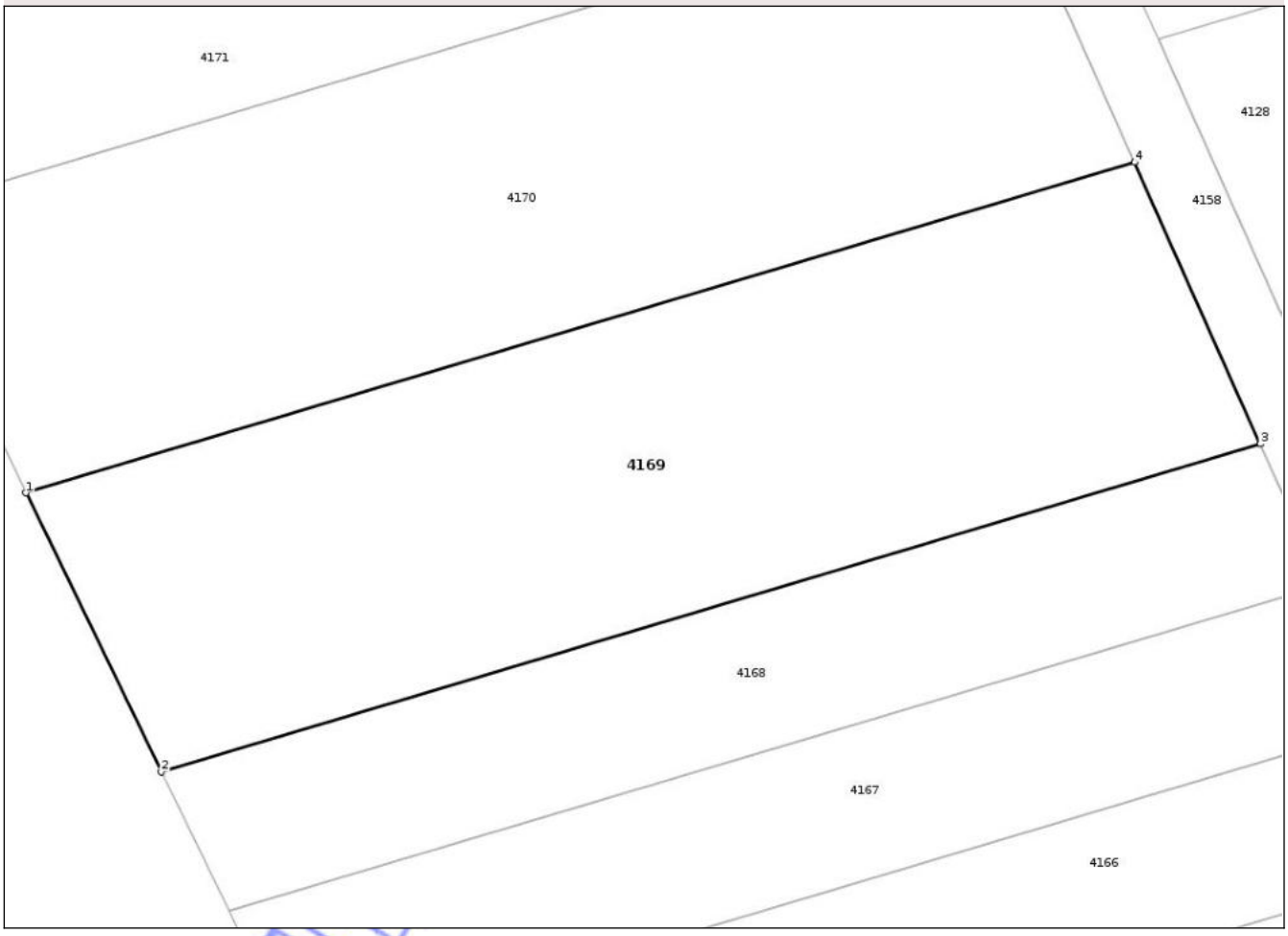

Date referitoare la teren

Crt	Categorie folosinţă	Intra vilan	Suprafaţa (mp)	Tarla	Parcelă	Nr. topo	Observaţii / Referinţe
1	arabil	NU	610	47	345	-	IDENTIC CU T47, P252 252 . DIFERENTA DE SUPRAFATA SE REGASESTE LA ID NR.3900

Lungime Segmente
1) Valorile lungimilor segmentelor sunt obţinute din proiecţie în plan.

Punct început	X / Y	Punct sfârşit	X / Y	Lungime segment (** (m)
1	498.057,64 303.819,305	2	498.063,274 303.807,704	12.896
2	498.063,274 303.807,704	3	498.109,018 303.821,343	47.734
3	498.109,018 303.821,343	4	498.103,789 303.833,064	12.834
4	498.103,789 303.833,064	1	498.057,64 303.819,305	48.157

Document care conține date cu caracter personal, protejat de prevederile Regulamentului (UE) nr. 679/2016 și Legii 190/2018

**** Lungimile segmentelor sunt determinate în planul de proiecţie Stereo 70 şi sunt rotunjite la 1 milimetru.**
***** Distanţa dintre puncte este formată din segmente cumulate ce sunt mai mici decât valoarea 1 milimetru.**

Neutilizabil în circuitul civil

DATE DESPRE IMOBILUL NR. 4170

Oficiul de Cadastru şi Publicitate Imobiliară TELEORMAN
Biroul de Cadastru şi Publicitate Imobiliară Alexandria

A. Partea I. Descrierea imobilului

TEREN Extravilan

Adresa: Jud. Teleorman, T47, P346

Nr. Crt	Nr cadastral Nr. topografic	Suprafaţa* (mp)	Observaţii / Referinţe
A1		Din acte: 2.500 Masurata: 615	Sector cadastral:7 Teren neimprejmuit;

B. Partea II. Proprietari şi acte

Inscrieri privitoare la dreptul de proprietate şi alte drepturi reale		Referinţe
/		
Act Administrativ nr. 3301005, din 28/09/2000 emis de CJFF TELEORMAN;		
B1	Intabulare, drept de PROPRIETATE, dobandit prin Reconstituire, cota actuala 1/1, cota initiala 1/1	A1
	1) **PISTOL MARIA**, LIPSĂ CNP	

C. Partea III. SARCINI .

Inscrieri privind dezmembramintele dreptului de proprietate, drepturi reale de garanţie şi sarcini	Referinţe
NU SUNT	

Neutilizabil la circuitul civil

Anexa Nr. 1 La Partea I

Teren

Nr cadastral	Suprafaţa (mp)*	Observaţii / Referinţe
	Din acte: 2.500 Masurata: 615	

* Suprafaţa este determinată in planul de proiecţie Stereo 70.

DETALII LINIARE IMOBIL

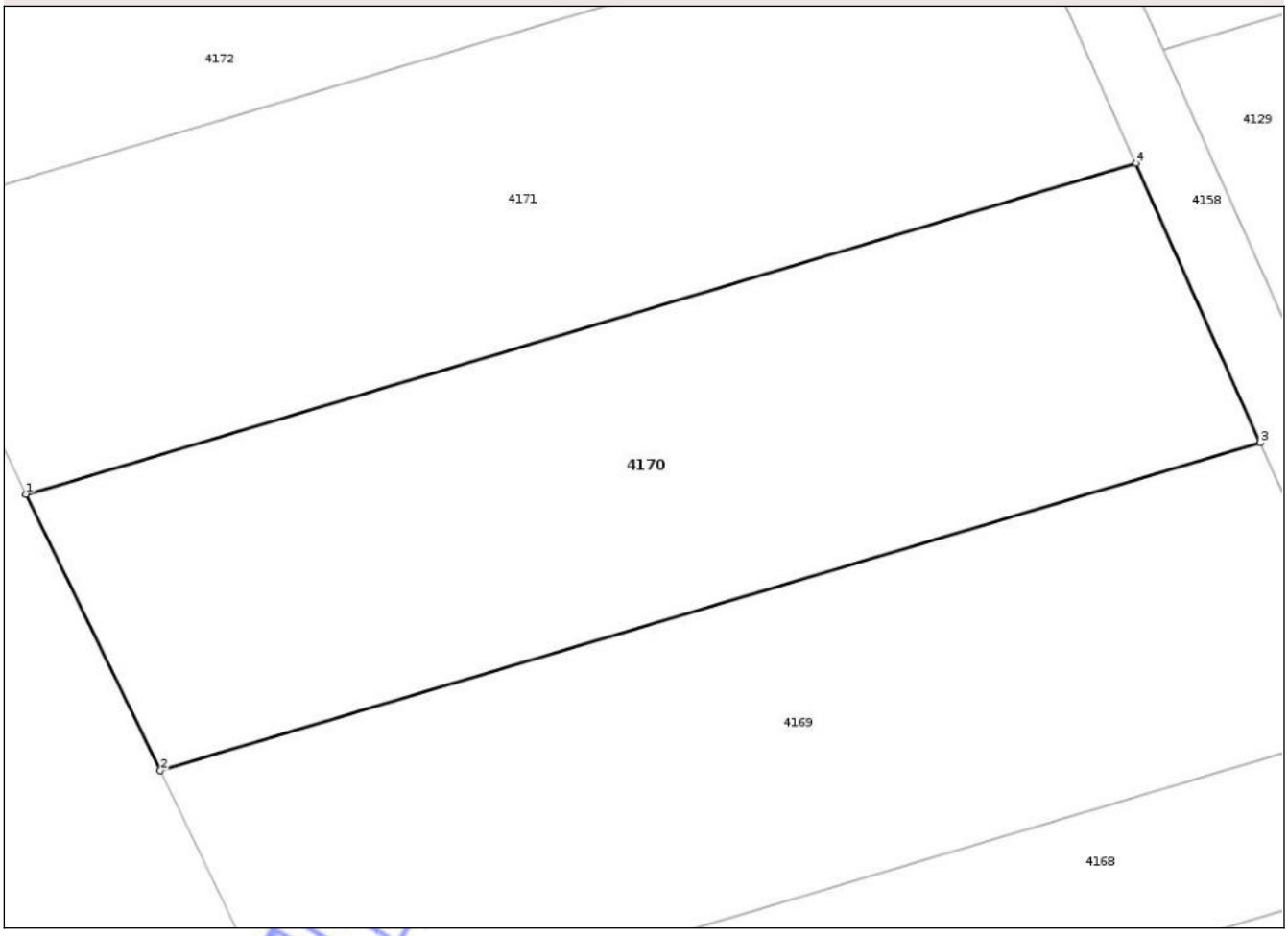

Date referitoare la teren

Crt	Categorie folosinţă	Intra vilan	Suprafaţa (mp)	Tarla	Parcelă	Nr. topo	Observaţii / Referinţe
1	arabil	NU	615	47	346	-	IDENTIC CU T47, P253 253 . DIFERENTA DE SUPRAFATA SE REGASESTE LA ID NR.3901

Lungime Segmente
1) Valorile lungimilor segmentelor sunt obţinute din proiecţie în plan.

Punct început	X / Y	Punct sfârşit	X / Y	Lungime segment (** (m)
1	498.052,011 303.830,895	2	498.057,64 303.819,305	12.885
2	498.057,64 303.819,305	3	498.103,789 303.833,064	48.157
3	498.103,789 303.833,064	4	498.098,565 303.844,774	12.823
4	498.098,565 303.844,774	1	498.052,011 303.830,895	48.579

Document care conține date cu caracter personal, protejat de prevederile Regulamentului (UE) nr. 679/2016 și Legii 190/2018

**** Lungimile segmentelor sunt determinate în planul de proiecţie Stereo 70 şi sunt rotunjite la 1 milimetru.**
***** Distanţa dintre puncte este formată din segmente cumulate ce sunt mai mici decât valoarea 1 milimetru.**

Neutilizabil în circuitul civil

DATE DESPRE IMOBILUL NR. 4171

Oficiul de Cadastru şi Publicitate Imobiliară TELEORMAN
Biroul de Cadastru şi Publicitate Imobiliară Alexandria

A. Partea I. Descrierea imobilului

TEREN Extravilan

Adresa: Jud. Teleorman, T47, P347

Nr. Crt	Nr cadastral Nr. topografic	Suprafaţa* (mp)	Observaţii / Referinţe
A1		Din acte: 2.500 Masurata: 620	Sector cadastral:7 Teren neimprejmuit;

B. Partea II. Proprietari şi acte

Inscrieri privitoare la dreptul de proprietate şi alte drepturi reale		Referinţe
/		
Act Administrativ nr. 3301164, din 26/06/2002 emis de CJFF TELEORMAN;		
B1	Intabulare, drept de PROPRIETATE, dobandit prin Reconstituire, cota actuala 1/1, cota initiala 1/1	A1
	1) **PRODAN VOICU**, LIPSĂ CNP	

C. Partea III. SARCINI .

Inscrieri privind dezmembramintele dreptului de proprietate, drepturi reale de garanţie şi sarcini	Referinţe
NU SUNT	

Neutilizabil la circuitul civil

Anexa Nr. 1 La Partea I

Teren

Nr cadastral	Suprafaţa (mp)*	Observaţii / Referinţe
	Din acte: 2.500 Masurata: 620	

* Suprafaţa este determinată in planul de proiecţie Stereo 70.

DETALII LINIARE IMOBIL

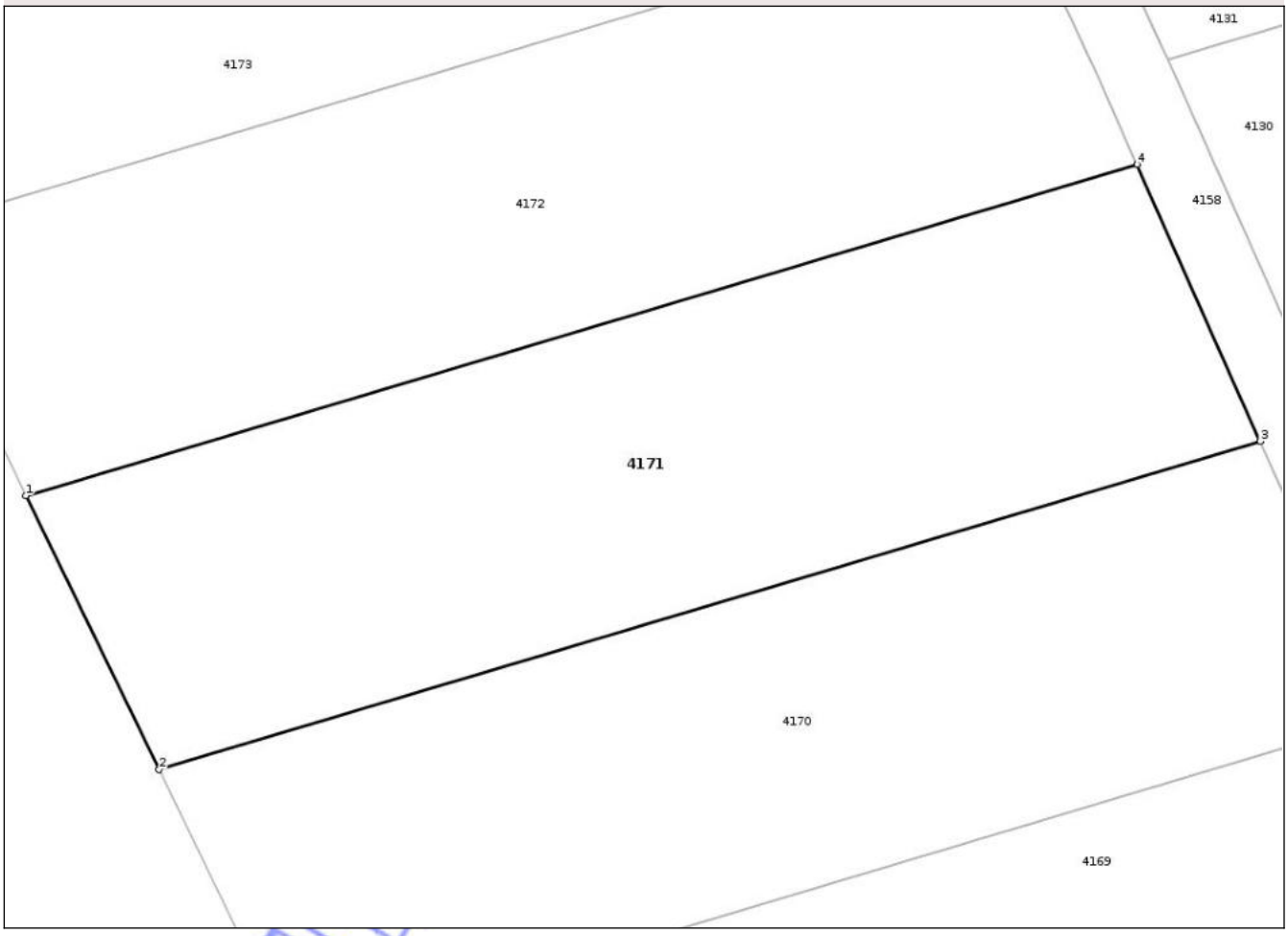

Date referitoare la teren

Crt	Categorie folosinţă	Intra vilan	Suprafaţa (mp)	Tarla	Parcelă	Nr. topo	Observaţii / Referinţe
1	arabil	NU	620	47	347	-	IDENTIC CU T47, P254 . DIFERENTA DE SUPRAFATA SE REGASESTE LA ID NR.3902

Lungime Segmente
1) Valorile lungimilor segmentelor sunt obţinute din proiecţie în plan.

Punct început	X / Y	Punct sfârşit	X / Y	Lungime segment (** (m)
1	498.046,389 303.842,47	2	498.052,011 303.830,895	12.868
2	498.052,011 303.830,895	3	498.098,565 303.844,774	48.579
3	498.098,565 303.844,774	4	498.093,347 303.856,47	12.807
4	498.093,347 303.856,47	1	498.046,389 303.842,47	49.0

Document care conține date cu caracter personal, protejat de prevederile Regulamentului (UE) nr. 679/2016 și Legii 190/2018

**** Lungimile segmentelor sunt determinate în planul de proiecţie Stereo 70 şi sunt rotunjite la 1 milimetru.**
***** Distanţa dintre puncte este formată din segmente cumulate ce sunt mai mici decât valoarea 1 milimetru.**

Neutilizabil în circuitul civil

DATE DESPRE IMOBILUL NR. 4172

Oficiul de Cadastru şi Publicitate Imobiliară TELEORMAN
Biroul de Cadastru şi Publicitate Imobiliară Alexandria

A. Partea I. Descrierea imobilului

TEREN Extravilan

Adresa: Jud. Teleorman, T47, P348

Nr. Crt	Nr cadastral Nr. topografic	Suprafaţa* (mp)	Observaţii / Referinţe
A1		Din acte: 2.400 Masurata: 599	Sector cadastral:7 Teren neimprejmuit;

B. Partea II. Proprietari şi acte

Inscrieri privitoare la dreptul de proprietate şi alte drepturi reale		Referinţe
/		
Act Administrativ nr. 3301330, din 06/09/2002 emis de CJFF TELEORMAN;		
B1	Intabulare, drept de PROPRIETATE, dobandit prin Reconstituire, cota actuala 1/1, cota initiala 1/1	A1
	1) **BĂRBUCEANU GHEORGHE**, LIPSĂ CNP	

C. Partea III. SARCINI .

Inscrieri privind dezmembramintele dreptului de proprietate, drepturi reale de garanţie şi sarcini	Referinţe
NU SUNT	

Neutilizabil la circuitul civil

Anexa Nr. 1 La Partea I

Teren

Nr cadastral	Suprafaţa (mp)*	Observaţii / Referinţe
	Din acte: 2.400 Masurata: 599	

* Suprafaţa este determinată in planul de proiecţie Stereo 70.

DETALII LINIARE IMOBIL

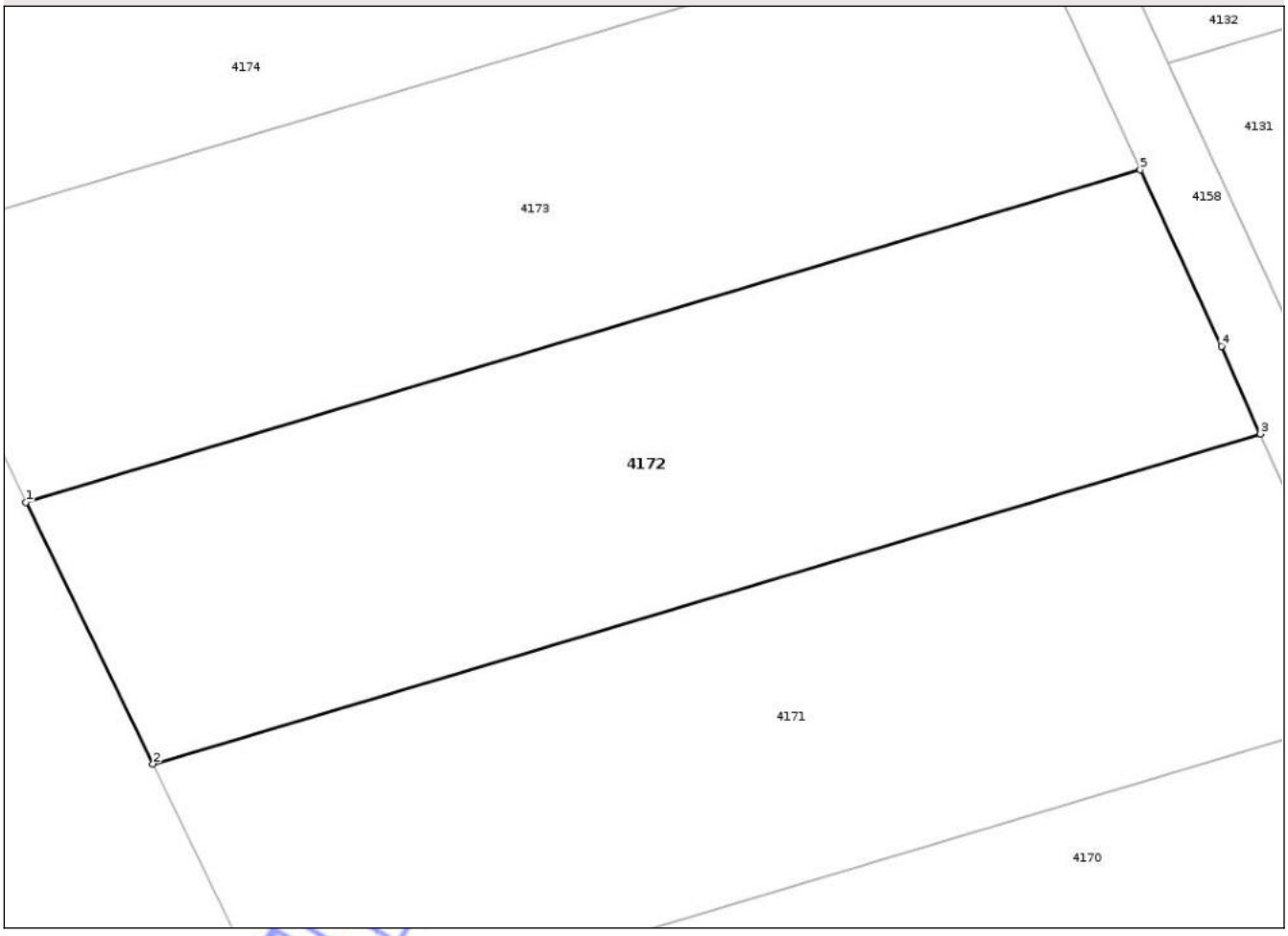

Date referitoare la teren

Crt	Categorie folosinţă	Intra vilan	Suprafaţa (mp)	Tarla	Parcelă	Nr. topo	Observaţii / Referinţe
1	arabil	NU	599	47	348	-	IDENTIC CU T47, P255 255 . DIFERENTA DE SUPRAFATA SE REGASESTE LA ID NR.3903

Lungime Segmente
1) Valorile lungimilor segmentelor sunt obţinute din proiecţie în plan.

Punct început	X / Y	Punct sfârşit	X / Y	Lungime segment (** (m)
1	498.040,998 303.853,57	2	498.046,389 303.842,47	12.34
2	498.046,389 303.842,47	3	498.093,347 303.856,47	49.0
3	498.093,347 303.856,47	4	498.091,694 303.860,175	4.057
4	498.091,694 303.860,175	5	498.088,25 303.867,658	8.238

Document care conține date cu caracter personal, protejat de prevederile Regulamentului (UE) nr. 679/2016 și Legii 190/2018

Punct început	X / Y	Punct sfârşit	X / Y	Lungime segment (** (m)
5	498.088,25 303.867,658	1	498.040,998 303.853,57	49.308

** Lungimile segmentelor sunt determinate în planul de proiecţie Stereo 70 şi sunt rotunjite la 1 milimetru.
*** Distanţa dintre puncte este formată din segmente cumulate ce sunt mai mici decât valoarea 1 milimetru.

Neutilizabil în circuitul civil

DATE DESPRE IMOBILUL NR. 4173

Oficiul de Cadastru şi Publicitate Imobiliară TELEORMAN
Biroul de Cadastru şi Publicitate Imobiliară Alexandria

A. Partea I. Descrierea imobilului

TEREN Extravilan

Adresa: Jud. Teleorman, T47, P349

Nr. Crt	Nr cadastral Nr. topografic	Suprafaţa* (mp)	Observaţii / Referinţe
A1		Din acte: 2.400 Masurata: 596	Sector cadastral:7 Teren neimprejmuit;

B. Partea II. Proprietari şi acte

Inscrieri privitoare la dreptul de proprietate şi alte drepturi reale		Referinţe
/		
Act Administrativ nr. 3301607, din 14/11/2002 emis de CJFF TELEORMAN;		
B1	Intabulare, drept de PROPRIETATE, dobandit prin Reconstituire, cota actuala 1/1, cota initiala 1/1	A1
	1) **NEACȘU DUMITRA**, LIPSĂ CNP	

C. Partea III. SARCINI .

Inscrieri privind dezmembramintele dreptului de proprietate, drepturi reale de garanţie şi sarcini	Referinţe
NU SUNT	

Neutilizabil în circuitul civil

Anexa Nr. 1 La Partea I

Teren

Nr cadastral	Suprafaţa (mp)*	Observaţii / Referinţe
	Din acte: 2.400 Masurata: 596	

* Suprafaţa este determinată in planul de proiecţie Stereo 70.

DETALII LINIARE IMOBIL

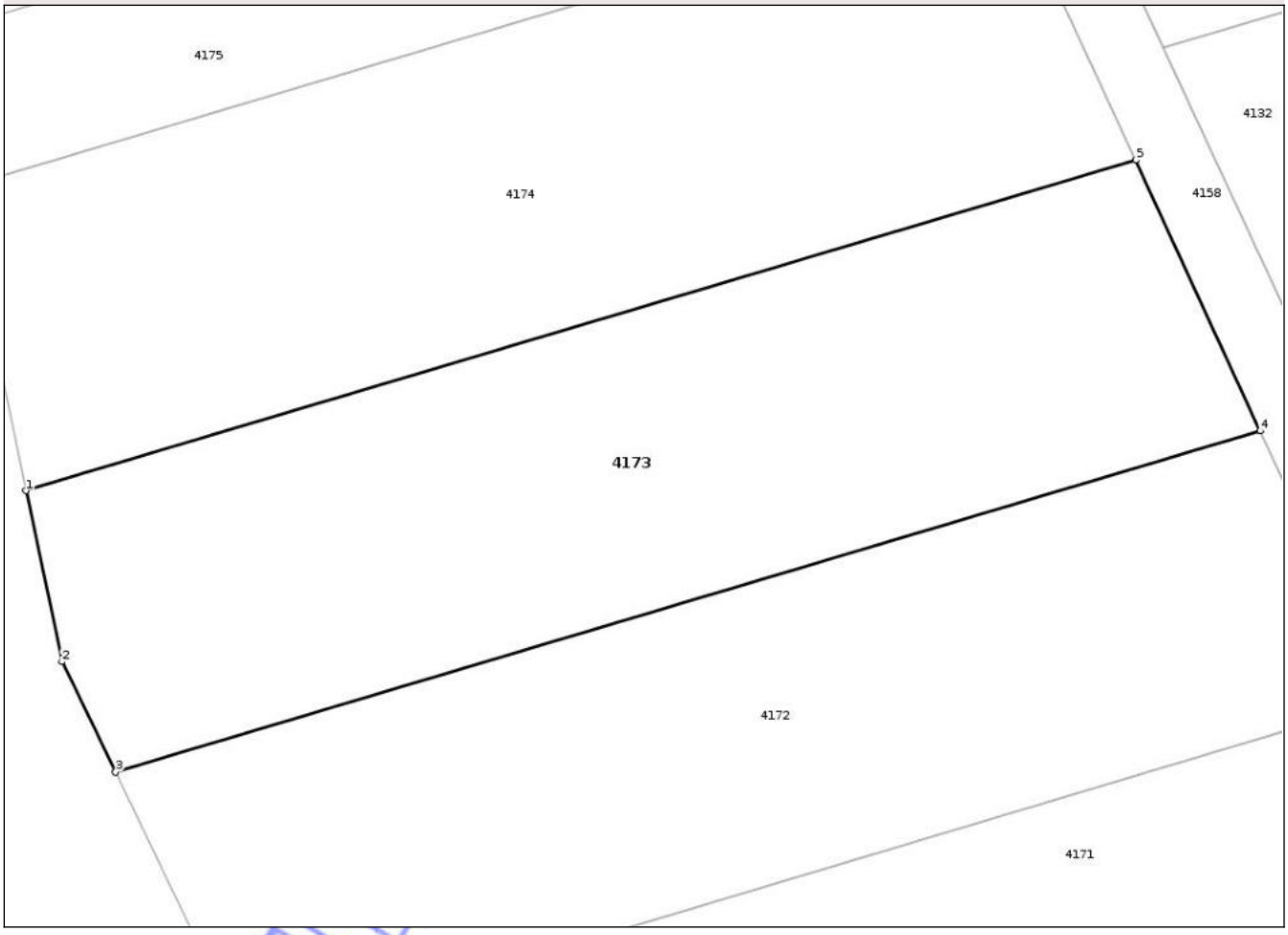

Date referitoare la teren

Crt	Categorie folosinţă	Intra vilan	Suprafaţa (mp)	Tarla	Parcelă	Nr. topo	Observaţii / Referinţe
1	arabil	NU	596	47	349	-	IDENTIC CU T47, P256 256 . DIFERENTA DE SUPRAFATA SE REGASESTE LA ID NR.3904

Lungime Segmente

1) Valorile lungimilor segmentelor sunt obţinute din proiecţie în plan.

Punct început	X / Y	Punct sfârşit	X / Y	Lungime segment (** (m)
1	498.037,298 303.865,186	2	498.038,785 303.858,127	7.214
2	498.038,785 303.858,127	3	498.040,998 303.853,57	5.065
3	498.040,998 303.853,57	4	498.088,25 303.867,658	49.308
4	498.088,25 303.867,658	5	498.083,103 303.878,842	12.312

Document care conține date cu caracter personal, protejat de prevederile Regulamentului (UE) nr. 679/2016 și Legii 190/2018

Punct început	X / Y	Punct sfârşit	X / Y	Lungime segment (** (m)
5	498.083,103 303.878,842	1	498.037,298 303.865,186	47.798

** Lungimile segmentelor sunt determinate în planul de proiecţie Stereo 70 şi sunt rotunjite la 1 milimetru.
*** Distanţa dintre puncte este formată din segmente cumulate ce sunt mai mici decât valoarea 1 milimetru.

Neutilizabil în circuitul civil

DATE DESPRE IMOBILUL NR. 4174

Oficiul de Cadastru şi Publicitate Imobiliară TELEORMAN
Biroul de Cadastru şi Publicitate Imobiliară Alexandria

A. Partea I. Descrierea imobilului

TEREN Extravilan

Adresa: Jud. Teleorman, T47, P350

Nr. Crt	Nr cadastral Nr. topografic	Suprafaţa* (mp)	Observaţii / Referinţe
A1		Din acte: 2.500 Masurata: 592	Sector cadastral:7 Teren neimprejmuit;

B. Partea II. Proprietari şi acte

Inscrieri privitoare la dreptul de proprietate şi alte drepturi reale		Referinţe
/		
Act Administrativ nr. 3301298, din 06/09/2002 emis de CJFF TELEORMAN;		
B1	Intabulare, drept de PROPRIETATE, dobandit prin Reconstituire, cota actuala 1/1, cota initiala 1/1	A1
	1) **NEACȘU CONSTANTIN**, LIPSĂ CNP	

C. Partea III. SARCINI .

Inscrieri privind dezmembramintele dreptului de proprietate, drepturi reale de garanţie şi sarcini	Referinţe
NU SUNT	

Neutilizabil în circuitul civil

Anexa Nr. 1 La Partea I

Teren

Nr cadastral	Suprafaţa (mp)*	Observaţii / Referinţe
	Din acte: 2.500 Masurata: 592	

* Suprafaţa este determinată in planul de proiecţie Stereo 70.

DETALII LINIARE IMOBIL

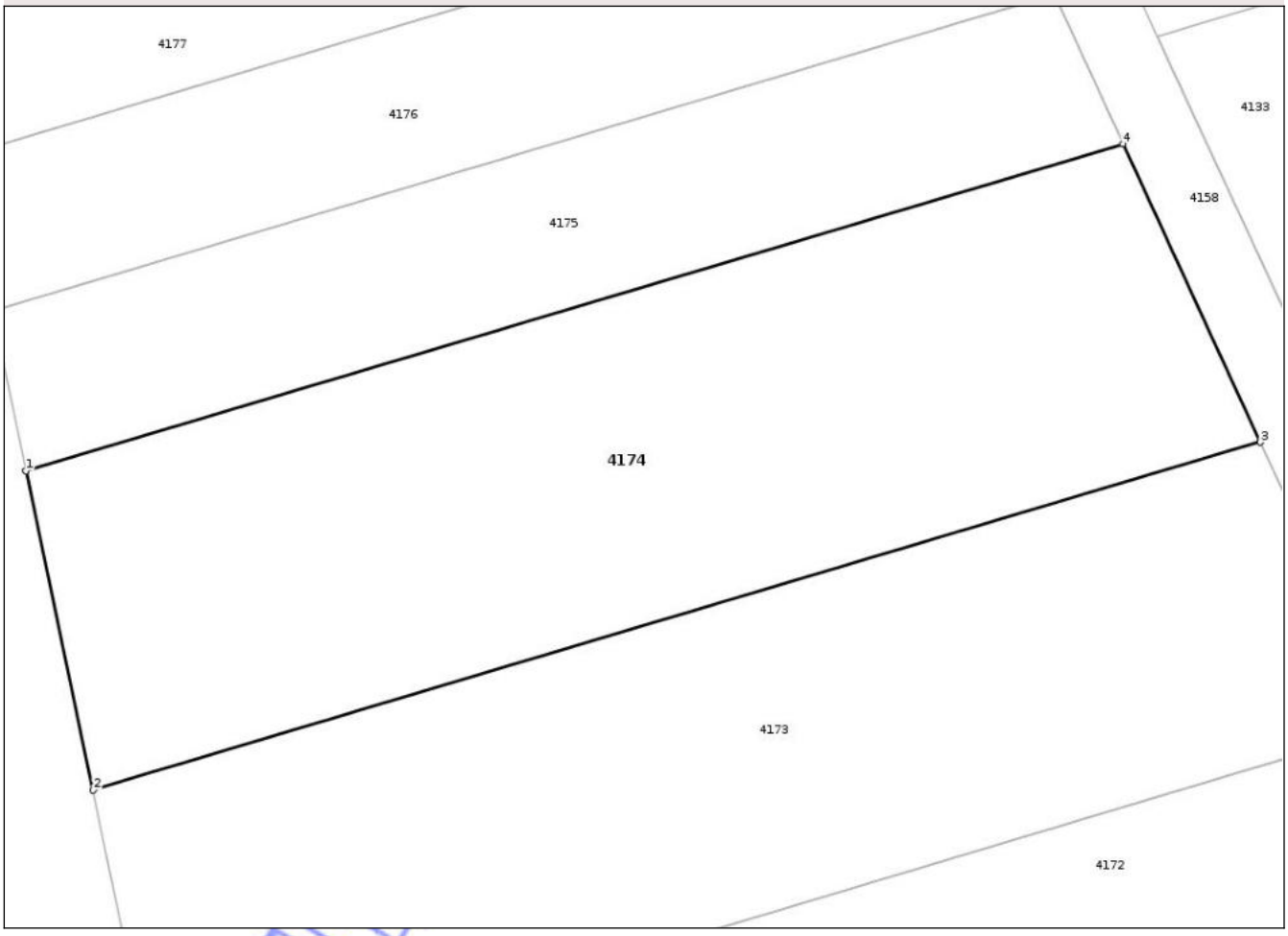

Date referitoare la teren

Crt	Categorie folosinţă	Intra vilan	Suprafaţa (mp)	Tarla	Parcelă	Nr. topo	Observaţii / Referinţe
1	arabil	NU	592	47	350	-	IDENTIC CU T47, P257 . DIFERENTA DE SUPRAFATA SE REGASESTE LA ID NR.3905

Lungime Segmente
1) Valorile lungimilor segmentelor sunt obţinute din proiecţie în plan.

Punct început	X / Y	Punct sfârşit	X / Y	Lungime segment (** (m)
1	498.034,658 303.877,717	2	498.037,298 303.865,186	12.806
2	498.037,298 303.865,186	3	498.083,103 303.878,842	47.798
3	498.083,103 303.878,842	4	498.077,714 303.890,554	12.892
4	498.077,714 303.890,554	1	498.034,658 303.877,717	44.929

Document care conține date cu caracter personal, protejat de prevederile Regulamentului (UE) nr. 679/2016 și Legii 190/2018

**** Lungimile segmentelor sunt determinate în planul de proiecţie Stereo 70 şi sunt rotunjite la 1 milimetru.**
***** Distanţa dintre puncte este formată din segmente cumulate ce sunt mai mici decât valoarea 1 milimetru.**

Neutilizabil în circuitul civil

DATE DESPRE IMOBILUL NR. 4175

Oficiul de Cadastru şi Publicitate Imobiliară TELEORMAN
Biroul de Cadastru şi Publicitate Imobiliară Alexandria

A. Partea I. Descrierea imobilului

TEREN Extravilan

Adresa: Jud. Teleorman, T47, P351

Nr. Crt	Nr cadastral Nr. topografic	Suprafaţa* (mp)	Observaţii / Referinţe
A1		Din acte: 1.250 Masurata: 283	Sector cadastral:7 Teren neimprejmuit;

B. Partea II. Proprietari şi acte

Inscrieri privitoare la dreptul de proprietate şi alte drepturi reale		Referinţe
/		
Act Administrativ nr. 3301288, din 13/08/2002 emis de CJFF TELEORMAN;		
B1	Intabulare, drept de PROPRIETATE, dobandit prin Reconstituire, cota actuala 1/1, cota initiala 1/1	A1
	1) **MARCU FLOREA**, LIPSĂ CNP	

C. Partea III. SARCINI .

Inscrieri privind dezmembramintele dreptului de proprietate, drepturi reale de garanţie şi sarcini	Referinţe
NU SUNT	

Neutilizabil la circuitul civil

Anexa Nr. 1 La Partea I

Teren

Nr cadastral	Suprafaţa (mp)*	Observaţii / Referinţe
	Din acte: 1.250 Masurata: 283	

* Suprafaţa este determinată in planul de proiecţie Stereo 70.

DETALII LINIARE IMOBIL

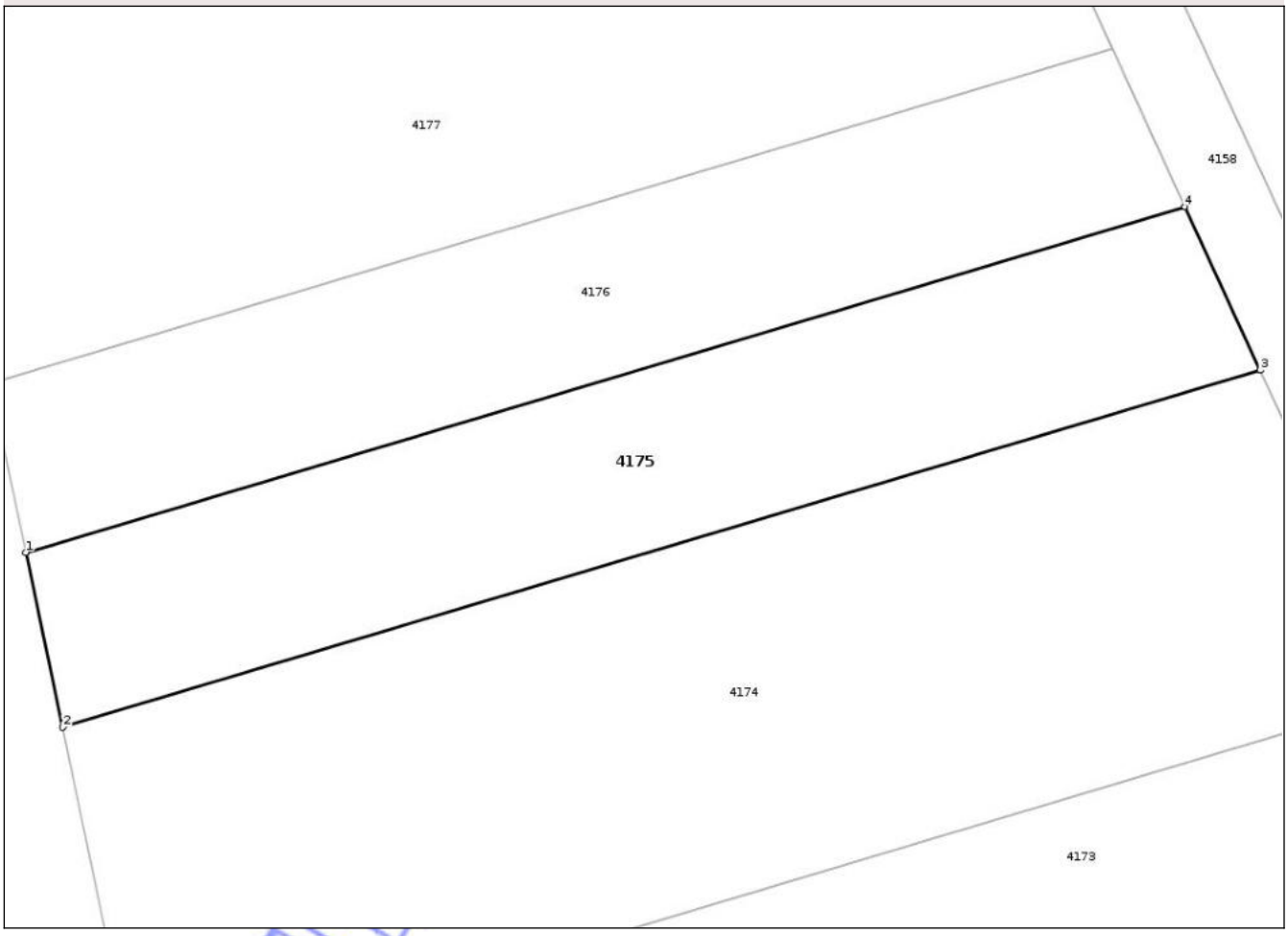

Date referitoare la teren

Crt	Categorie folosinţă	Intra vilan	Suprafaţa (mp)	Tarla	Parcelă	Nr. topo	Observaţii / Referinţe
1	arabil	NU	283	47	351	-	IDENTIC CU T47, P258 258 258 . DIFERENTA DE SUPRAFATA SE REGASESTE LA ID NR.3906

Lungime Segmente

1) Valorile lungimilor segmentelor sunt obţinute din proiecţie în plan.

Punct început	X / Y	Punct sfârşit	X / Y	Lungime segment (** (m)
1	498.033,333 303.884,008	2	498.034,658 303.877,717	6.43
2	498.034,658 303.877,717	3	498.077,714 303.890,554	44.929
3	498.077,714 303.890,554	4	498.075,008 303.896,434	6.473
4	498.075,008 303.896,434	1	498.033,333 303.884,008	43.488

Document care conține date cu caracter personal, protejat de prevederile Regulamentului (UE) nr. 679/2016 și Legii 190/2018

**** Lungimile segmentelor sunt determinate în planul de proiecţie Stereo 70 şi sunt rotunjite la 1 milimetru.**
***** Distanţa dintre puncte este formată din segmente cumulate ce sunt mai mici decât valoarea 1 milimetru.**

Neutilizabil în circuitul civil

DATE DESPRE IMOBILUL NR. 4177

Oficiul de Cadastru şi Publicitate Imobiliară TELEORMAN
Biroul de Cadastru şi Publicitate Imobiliară Alexandria

A. Partea I. Descrierea imobilului

TEREN Extravilan

Adresa: Jud. Teleorman, T47, P353

Nr. Crt	Nr cadastral Nr. topografic	Suprafaţa* (mp)	Observaţii / Referinţe
A1		Din acte: 2.500 Masurata: 525	Sector cadastral:7 Teren neimprejmuit;

B. Partea II. Proprietari şi acte

Inscrieri privitoare la dreptul de proprietate şi alte drepturi reale		Referinţe
/		
Act Administrativ nr. 3301340, din 09/09/2002 emis de CJFF TELEORMAN;		
B1	Intabulare, drept de PROPRIETATE, dobandit prin Reconstituire, cota actuala 1/1, cota initiala 1/1	A1
	1) **BĂCEANU ION**, LIPSĂ CNP	

C. Partea III. SARCINI .

Inscrieri privind dezmembramintele dreptului de proprietate, drepturi reale de garanţie şi sarcini	Referinţe
NU SUNT	

Neutilizabil la circuitul civil

Anexa Nr. 1 La Partea I

Teren

Nr cadastral	Suprafaţa (mp)*	Observaţii / Referinţe
	Din acte: 2.500 Masurata: 525	

* Suprafaţa este determinată in planul de proiecţie Stereo 70.

DETALII LINIARE IMOBIL

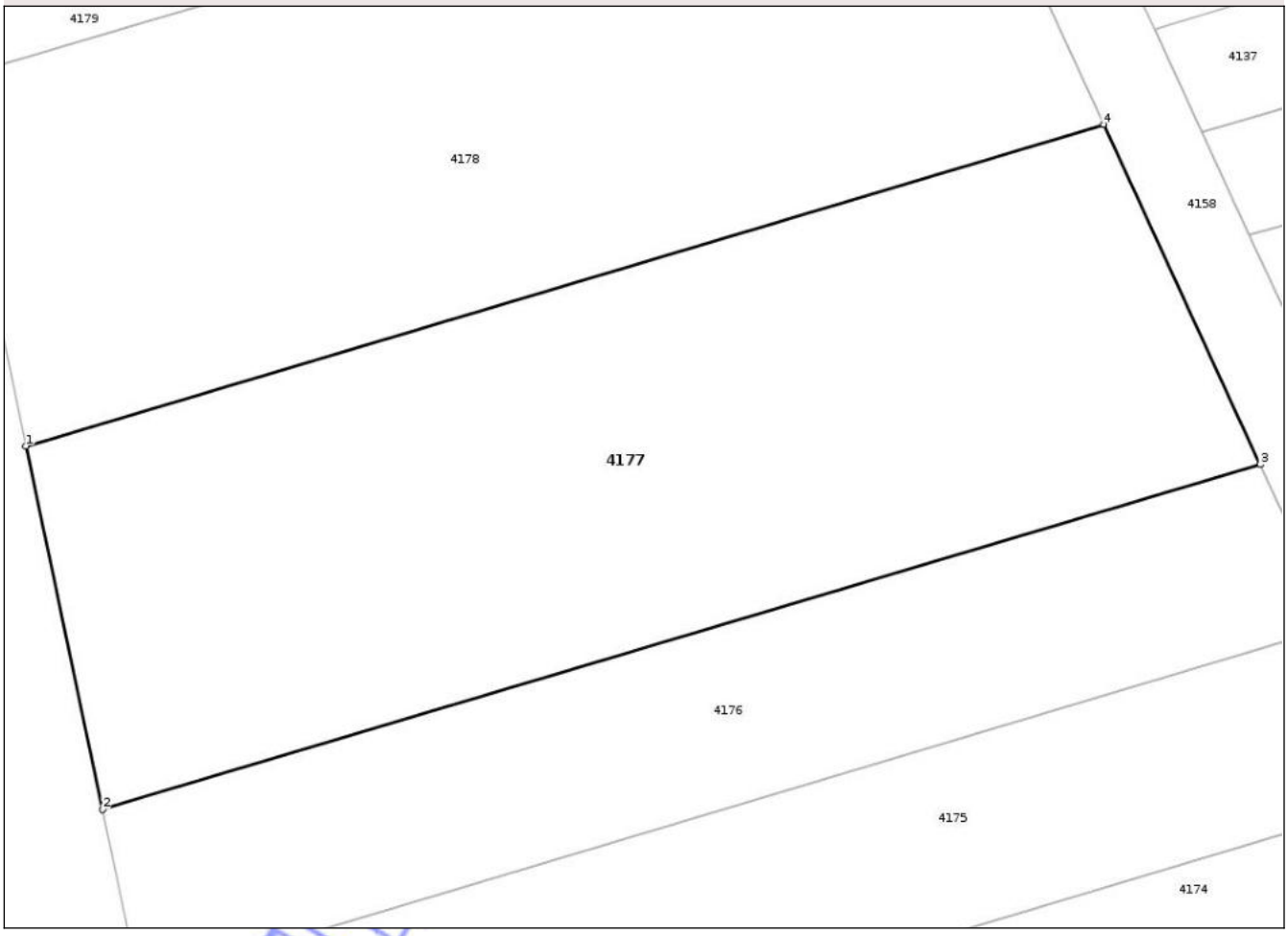

Date referitoare la teren

Crt	Categorie folosinţă	Intra vilan	Suprafaţa (mp)	Tarla	Parcelă	Nr. topo	Observaţii / Referinţe
1	arabil	NU	525	47	353	-	IDENTIC CU T47, P260 260 . DIFERENTA DE SUPRAFATA SE REGASESTE LA ID NR.3908

Lungime Segmente

1) Valorile lungimilor segmentelor sunt obţinute din proiecţie în plan.

Punct început	X / Y	Punct sfârşit	X / Y	Lungime segment (** (m)
1	498.029,388 303.902,735	2	498.032,057 303.890,065	12.948
2	498.032,057 303.890,065	3	498.072,403 303.902,094	42.101
3	498.072,403 303.902,094	4	498.066,954 303.913,935	13.035
4	498.066,954 303.913,935	1	498.029,388 303.902,735	39.2

Document care conține date cu caracter personal, protejat de prevederile Regulamentului (UE) nr. 679/2016 și Legii 190/2018

**** Lungimile segmentelor sunt determinate în planul de proiecţie Stereo 70 şi sunt rotunjite la 1 milimetru.**
***** Distanţa dintre puncte este formată din segmente cumulate ce sunt mai mici decât valoarea 1 milimetru.**

Neutilizabil în circuitul civil

DATE DESPRE IMOBILUL NR. 3989

Oficiul de Cadastru şi Publicitate Imobiliară TELEORMAN
Biroul de Cadastru şi Publicitate Imobiliară Alexandria

A. Partea I. Descrierea imobilului

TEREN Extravilan

Adresa: Jud. Teleorman, T47, P.171

Nr. Crt	Nr cadastral Nr. topografic	Suprafaţa* (mp)	Observaţii / Referinţe
A1	20234	3.400	Sector cadastral:7 Teren neimprejmuit;

B. Partea II. Proprietari şi acte

Inscrieri privitoare la dreptul de proprietate şi alte drepturi reale		Referinţe
1085 / 22/09/2000		
Act Notarial nr. 2349, din 22/06/2000 emis de BNP TAMARA MORCOV;		
B1	Intabulare, drept de PROPRIETATECU TITLU DE INTRETINERE, dobandit prin Conventie, cota actuala 1/1	A1
	1) **STANCIUCU IOANA**, LIPSA CNP 2) **STANCIUCU VICTOR**, LIPSA CNP	

C. Partea III. SARCINI

Inscrieri privind dezmembramintele dreptului de proprietate, drepturi reale de garanţie şi sarcini		Referinţe
1085 / 22/09/2000		
Act Notarial nr. 2349, din 22/09/2000 emis de BNP TAMARA MORCOV;		
C1	obligatie de intretinere	A1
	1) **GAVRILA DUMITRU**, LIPSA CNP 2) **GAVRILA MARIA**, LIPSA CNP	
C2	Intabulare, drept de UZUFRUCT VIAGER, dobandit prin Conventie, cota actuala 1/1	A1
	1) **GAVRILA DUMITRU**, LIPSA CNP	

Neutilizabil în circuitul civil

Anexa Nr. 1 La Partea I

Teren

Nr cadastral	Suprafaţa (mp)*	Observaţii / Referinţe
20234	3.400	

* Suprafaţa este determinată in planul de proiecţie Stereo 70.

DETALII LINIARE IMOBIL

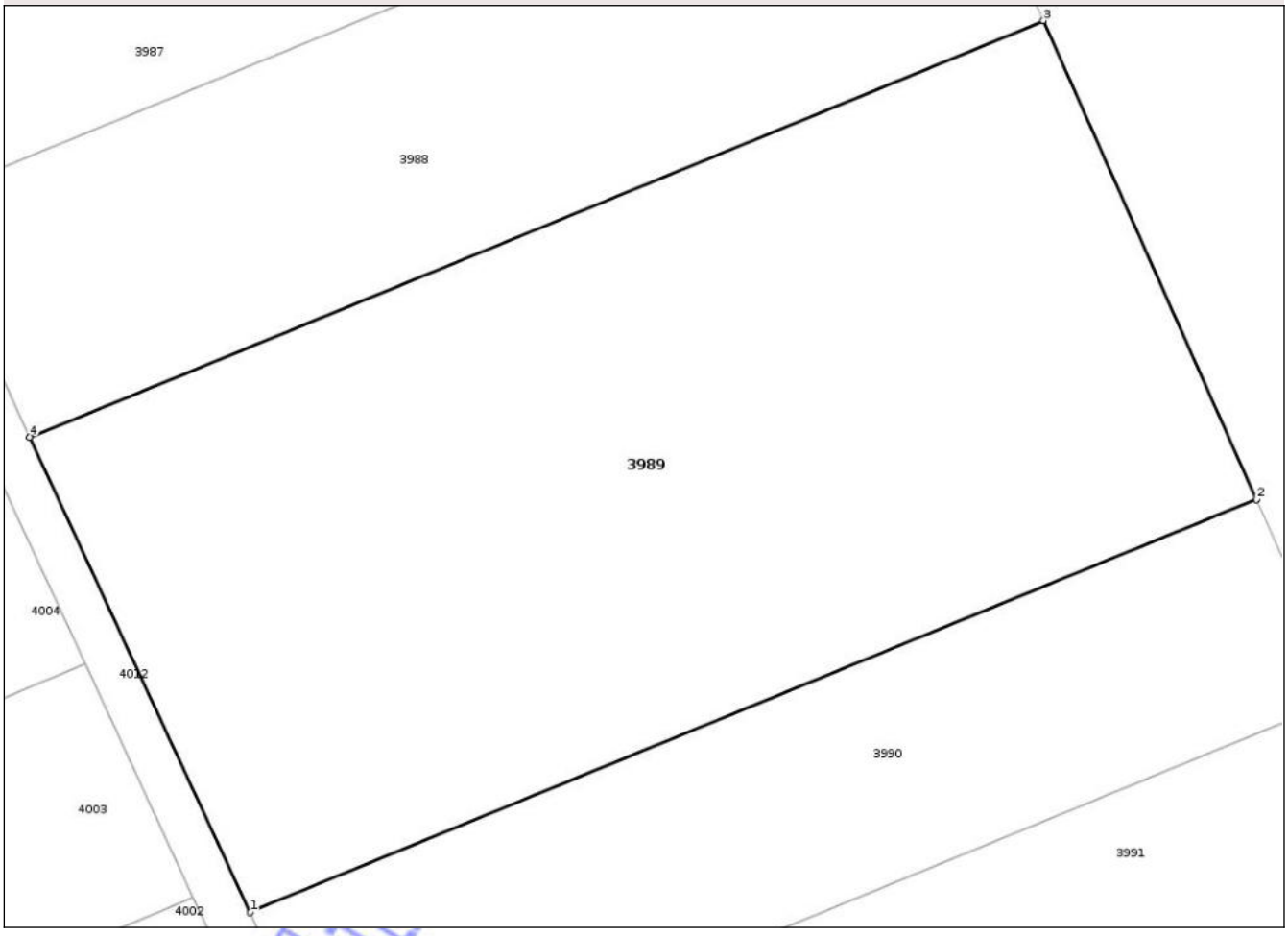

Date referitoare la teren

Crt	Categorie folosință	Intra vilan	Suprafaţa (mp)	Tarla	Parcelă	Nr. topo	Observaţii / Referinţe
1	arabil	NU	3.400	47	171	-	

Lungime Segmente
1) Valorile lungimilor segmentelor sunt obţinute din proiecţie în plan.

Punct început	X / Y	Punct sfârşit	X / Y	Lungime segment (** (m)
1	498.619,464 303.629,703	2	498.697,109 303.661,531	83.915
2	498.697,109 303.661,531	3	498.680,674 303.698,416	40.381
3	498.680,674 303.698,416	4	498.602,433 303.666,343	84.56
4	498.602,433 303.666,343	1	498.619,464 303.629,703	40.405

**** Lungimile segmentelor sunt determinate în planul de proiecţie Stereo 70 şi sunt rotunjite la 1 milimetru.**

Document care conține date cu caracter personal, protejat de prevederile Regulamentului (UE) nr. 679/2016 și Legii 190/2018

***** Distanţa dintre puncte este formată din segmente cumulate ce sunt mai mici decât valoarea 1 milimetru.**

Neutilizabil în circuitul civil

DATE DESPRE IMOBILUL NR. 4176

Oficiul de Cadastru şi Publicitate Imobiliară TELEORMAN
Biroul de Cadastru şi Publicitate Imobiliară Alexandria

A. Partea I. Descrierea imobilului

TEREN Extravilan

Adresa: Jud. Teleorman, T47, P352

Nr. Crt	Nr cadastral Nr. topografic	Suprafaţa* (mp)	Observaţii / Referinţe
A1		Din acte: 1.200 Masurata: 264	Sector cadastral:7 Teren neimprejmuit;

B. Partea II. Proprietari şi acte

Inscrieri privitoare la dreptul de proprietate şi alte drepturi reale		Referinţe
/		
Act Administrativ nr. 3301198, din 27/06/2002 emis de CJFF TELEORMAN;		
B1	Intabulare, drept de PROPRIETATE, dobandit prin Reconstituire, cota actuala 1/1, cota initiala 1/1	A1
	1) **BĂCEANU FLOAREA**, LIPSĂ CNP	

C. Partea III. SARCINI .

Inscrieri privind dezmembramintele dreptului de proprietate, drepturi reale de garanţie şi sarcini	Referinţe
NU SUNT	

Neutilizabil în circuitul civil

Anexa Nr. 1 La Partea I

Teren

Nr cadastral	Suprafaţa (mp)*	Observaţii / Referinţe
	Din acte: 1.200 Masurata: 264	

* Suprafaţa este determinată in planul de proiecţie Stereo 70.

DETALII LINIARE IMOBIL

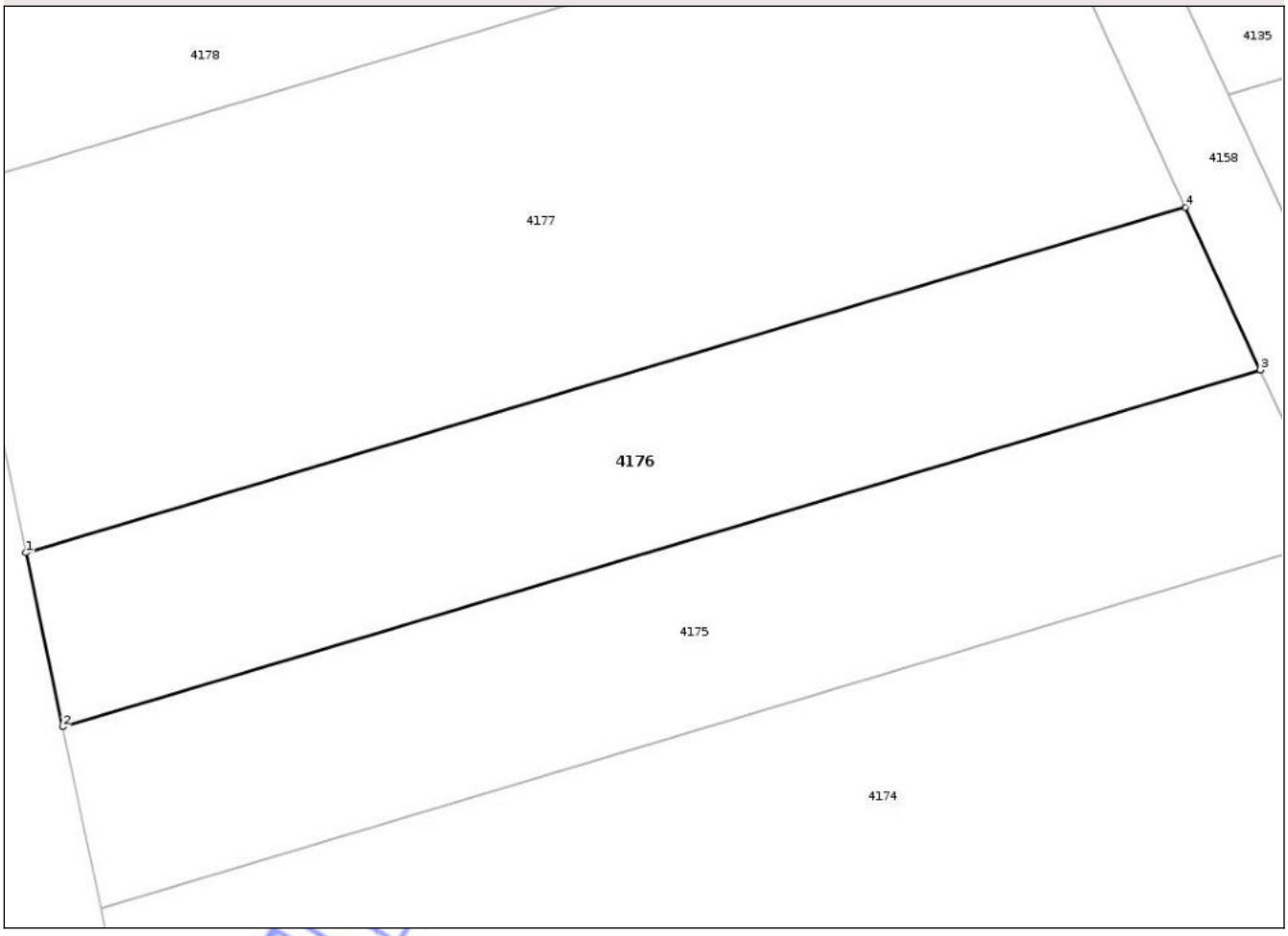

Date referitoare la teren

Crt	Categorie folosinţă	Intra vilan	Suprafaţa (mp)	Tarla	Parcelă	Nr. topo	Observaţii / Referinţe
1	arabil	NU	264	47	352	-	IDENTIC CU T47, P259 259 . DIFERENTA DE SUPRAFATA SE REGASESTE LA ID NR.3907

Lungime Segmente
1) Valorile lungimilor segmentelor sunt obţinute din proiecţie în plan.

Punct început	X / Y	Punct sfârşit	X / Y	Lungime segment (** (m)
1	498.032,057 303.890,065	2	498.033,333 303.884,008	6.189
2	498.033,333 303.884,008	3	498.075,008 303.896,434	43.488
3	498.075,008 303.896,434	4	498.072,403 303.902,094	6.231
4	498.072,403 303.902,094	1	498.032,057 303.890,065	42.101

Document care conține date cu caracter personal, protejat de prevederile Regulamentului (UE) nr. 679/2016 și Legii 190/2018

**** Lungimile segmentelor sunt determinate în planul de proiecţie Stereo 70 şi sunt rotunjite la 1 milimetru.**
***** Distanţa dintre puncte este formată din segmente cumulate ce sunt mai mici decât valoarea 1 milimetru.**

Neutilizabil în circuitul civil

DATE DESPRE IMOBILUL NR. 4178

Oficiul de Cadastru şi Publicitate Imobiliară TELEORMAN
Biroul de Cadastru şi Publicitate Imobiliară Alexandria

A. Partea I. Descrierea imobilului

TEREN Extravilan

Adresa: Jud. Teleorman, T47, P354

Nr. Crt	Nr cadastral Nr. topografic	Suprafaţa* (mp)	Observaţii / Referinţe
A1		Din acte: 2.400 Masurata: 490	Sector cadastral:7 Teren neimprejmuit;

B. Partea II. Proprietari şi acte

Inscrieri privitoare la dreptul de proprietate şi alte drepturi reale		Referinţe
/		
Act Administrativ nr. 33-00981, din 14/02/2000 emis de CJFF TELEORMAN;		
B1	Intabulare, drept de PROPRIETATE, dobandit prin Reconstituire, cota actuala 1/1, cota initiala 1/1	A1
	1) **ENCULESCU DUMITRU**, LIPSĂ CNP	

C. Partea III. SARCINI .

Inscrieri privind dezmembramintele dreptului de proprietate, drepturi reale de garanţie şi sarcini	Referinţe
NU SUNT	

Neutilizabil la circuitul civil

Anexa Nr. 1 La Partea I

Teren

Nr cadastral	Suprafaţa (mp)*	Observaţii / Referinţe
	Din acte: 2.400 Masurata: 490	

* Suprafaţa este determinată in planul de proiecţie Stereo 70.

DETALII LINIARE IMOBIL

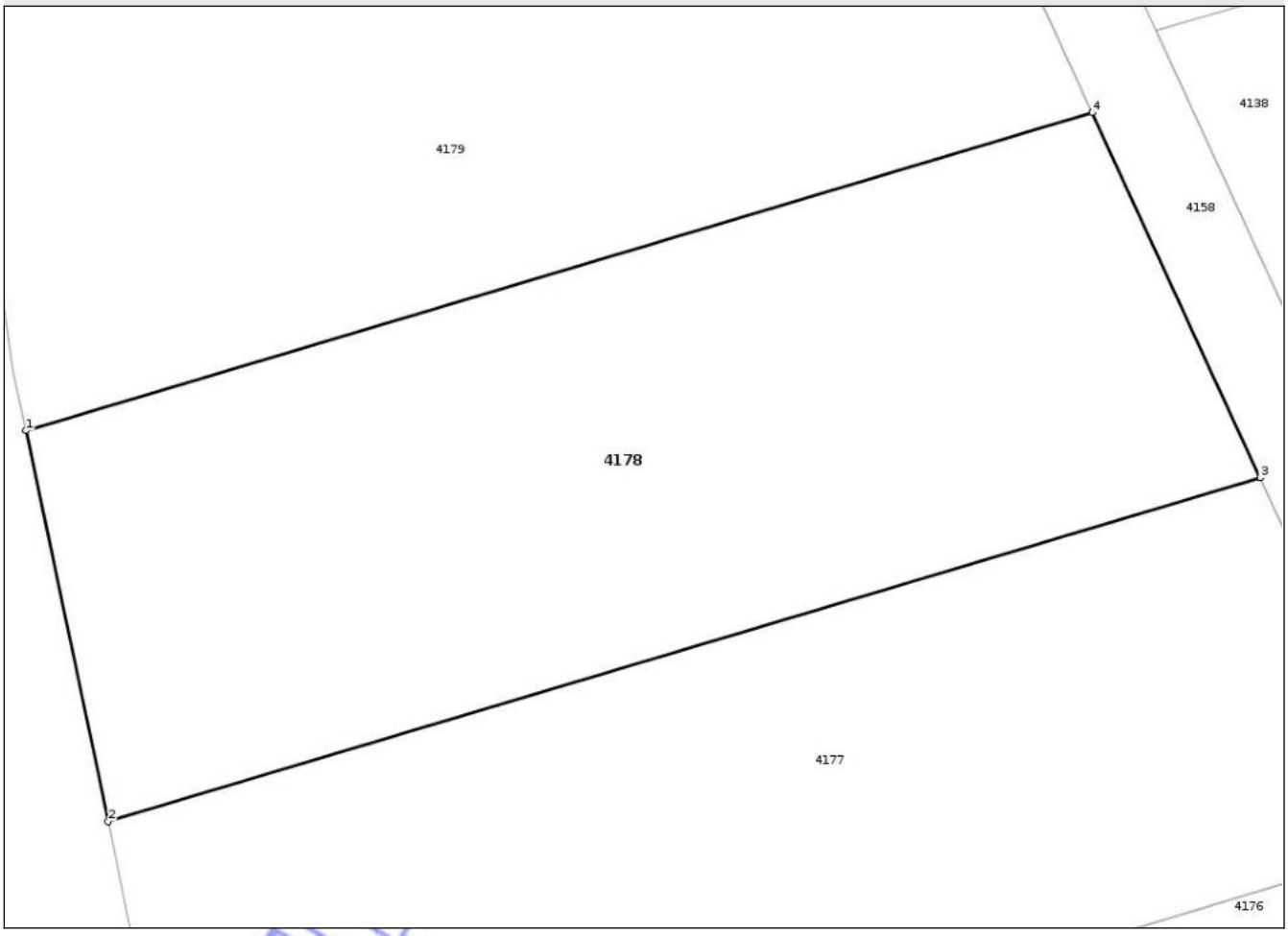

Date referitoare la teren

Crt	Categorie folosinţă	Intra vilan	Suprafaţa (mp)	Tarla	Parcelă	Nr. topo	Observaţii / Referinţe
1	arabil	NU	490	47	354	-	IDENTIC CU T47, P261 . DIFERENTA DE SUPRAFATA SE REGASESTE LA ID NR.3909

Lungime Segmente
1) Valorile lungimilor segmentelor sunt obţinute din proiecţie în plan.

Punct început	X / Y	Punct sfârşit	X / Y	Lungime segment (** (m)
1	498.026,705 303.915,471	2	498.029,388 303.902,735	13.016
2	498.029,388 303.902,735	3	498.066,954 303.913,935	39.2
3	498.066,954 303.913,935	4	498.061,476 303.925,838	13.103
4	498.061,476 303.925,838	1	498.026,705 303.915,471	36.284

Document care conține date cu caracter personal, protejat de prevederile Regulamentului (UE) nr. 679/2016 și Legii 190/2018

**** Lungimile segmentelor sunt determinate în planul de proiecţie Stereo 70 şi sunt rotunjite la 1 milimetru.**
***** Distanţa dintre puncte este formată din segmente cumulate ce sunt mai mici decât valoarea 1 milimetru.**

Neutilizabil în circuitul civil

DATE DESPRE IMOBILUL NR. 4179

Oficiul de Cadastru şi Publicitate Imobiliară TELEORMAN
Biroul de Cadastru şi Publicitate Imobiliară Alexandria

A. Partea I. Descrierea imobilului

TEREN Extravilan

Adresa: Jud. Teleorman, T47, P355

Nr. Crt	Nr cadastral Nr. topografic	Suprafaţa* (mp)	Observaţii / Referinţe
A1		Din acte: 2.500 Masurata: 505	Sector cadastral:7 Teren neimprejmuit;

B. Partea II. Proprietari şi acte

Inscrieri privitoare la dreptul de proprietate şi alte drepturi reale		Referinţe
/		
Act Administrativ nr. 3301037, din 28/01/2002 emis de CJFF TELEORMAN;		
B1	Intabulare, drept de PROPRIETATE, dobandit prin Reconstituire, cota actuala 1/1, cota initiala 1/1	A1
	1) **NICULĂIȚĂ GHERGHINA**, LIPSĂ CNP	

C. Partea III. SARCINI .

Inscrieri privind dezmembramintele dreptului de proprietate, drepturi reale de garanţie şi sarcini	Referinţe
NU SUNT	

Neutilizabil la circuitul civil

Anexa Nr. 1 La Partea I

Teren

Nr cadastral	Suprafaţa (mp)*	Observaţii / Referinţe
	Din acte: 2.500 Masurata: 505	

* Suprafaţa este determinată in planul de proiecţie Stereo 70.

DETALII LINIARE IMOBIL

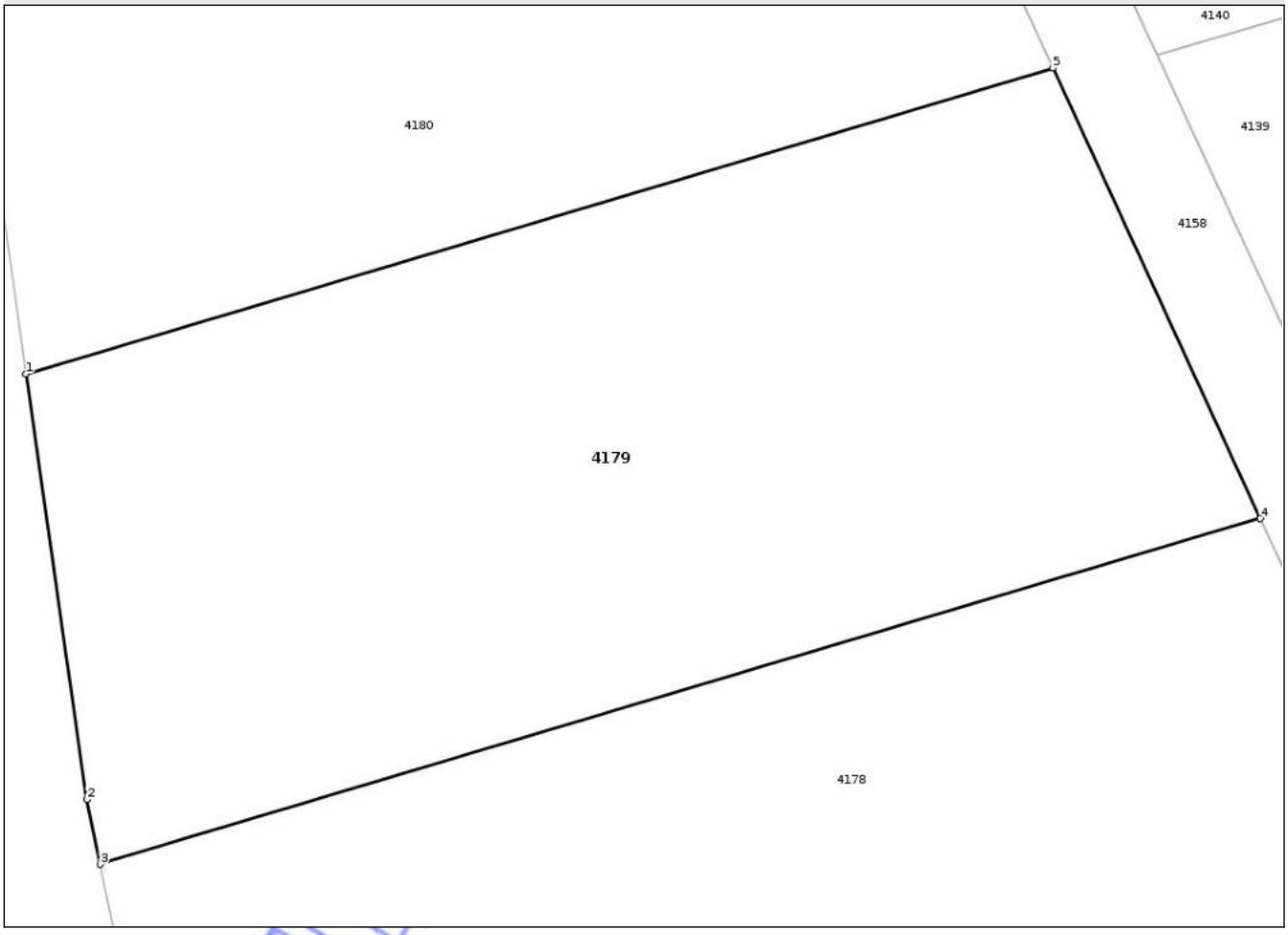

Date referitoare la teren

Crt	Categorie folosinţă	Intra vilan	Suprafaţa (mp)	Tarla	Parcelă	Nr. topo	Observaţii / Referinţe
1	arabil	NU	505	47	355	-	IDENTIC CU T47, P262 262 . DIFERENTA DE SUPRAFATA SE REGASESTE LA ID NR.3910

Lungime Segmente
1) Valorile lungimilor segmentelor sunt obţinute din proiecţie în plan.

Punct început	X / Y	Punct sfârşit	X / Y	Lungime segment (** (m)
1	498.024,472 303.930,172	2	498.026,295 303.917,417	12.885
2	498.026,295 303.917,417	3	498.026,705 303.915,471	1.988
3	498.026,705 303.915,471	4	498.061,476 303.925,838	36.284
4	498.061,476 303.925,838	5	498.055,258 303.939,351	14.875

Document care conține date cu caracter personal, protejat de prevederile Regulamentului (UE) nr. 679/2016 și Legii 190/2018

Punct început	X / Y	Punct sfârşit	X / Y	Lungime segment (** (m)
5	498.055,258 303.939,351	1	498.024,472 303.930,172	32.125

** Lungimile segmentelor sunt determinate în planul de proiecţie Stereo 70 şi sunt rotunjite la 1 milimetru.
*** Distanţa dintre puncte este formată din segmente cumulate ce sunt mai mici decât valoarea 1 milimetru.

Neutilizabil în circuitul civil

DATE DESPRE IMOBILUL NR. 4180

Oficiul de Cadastru şi Publicitate Imobiliară TELEORMAN
Biroul de Cadastru şi Publicitate Imobiliară Alexandria

A. Partea I. Descrierea imobilului

TEREN Extravilan

Adresa: Jud. Teleorman, T47, P356

Nr. Crt	Nr cadastral Nr. topografic	Suprafaţa* (mp)	Observaţii / Referinţe
A1		Din acte: 2.500 Masurata: 444	Sector cadastral:7 Teren neimprejmuit;

B. Partea II. Proprietari şi acte

Inscrieri privitoare la dreptul de proprietate şi alte drepturi reale		Referinţe
/		
Act Administrativ nr. 3301330, din 06/09/2002 emis de CJFF TELEORMAN;		
B1	Intabulare, drept de PROPRIETATE, dobandit prin Reconstituire, cota actuala 1/1, cota initiala 1/1	A1
	1) **BĂRBUCEANU GHEORGHE**, LIPSĂ CNP	

C. Partea III. SARCINI .

Inscrieri privind dezmembramintele dreptului de proprietate, drepturi reale de garanţie şi sarcini	Referinţe
NU SUNT	

Neutilizabil la circuitul civil

Anexa Nr. 1 La Partea I

Teren

Nr cadastral	Suprafaţa (mp)*	Observaţii / Referinţe
	Din acte: 2.500 Masurata: 444	

* Suprafaţa este determinată in planul de proiecţie Stereo 70.

DETALII LINIARE IMOBIL

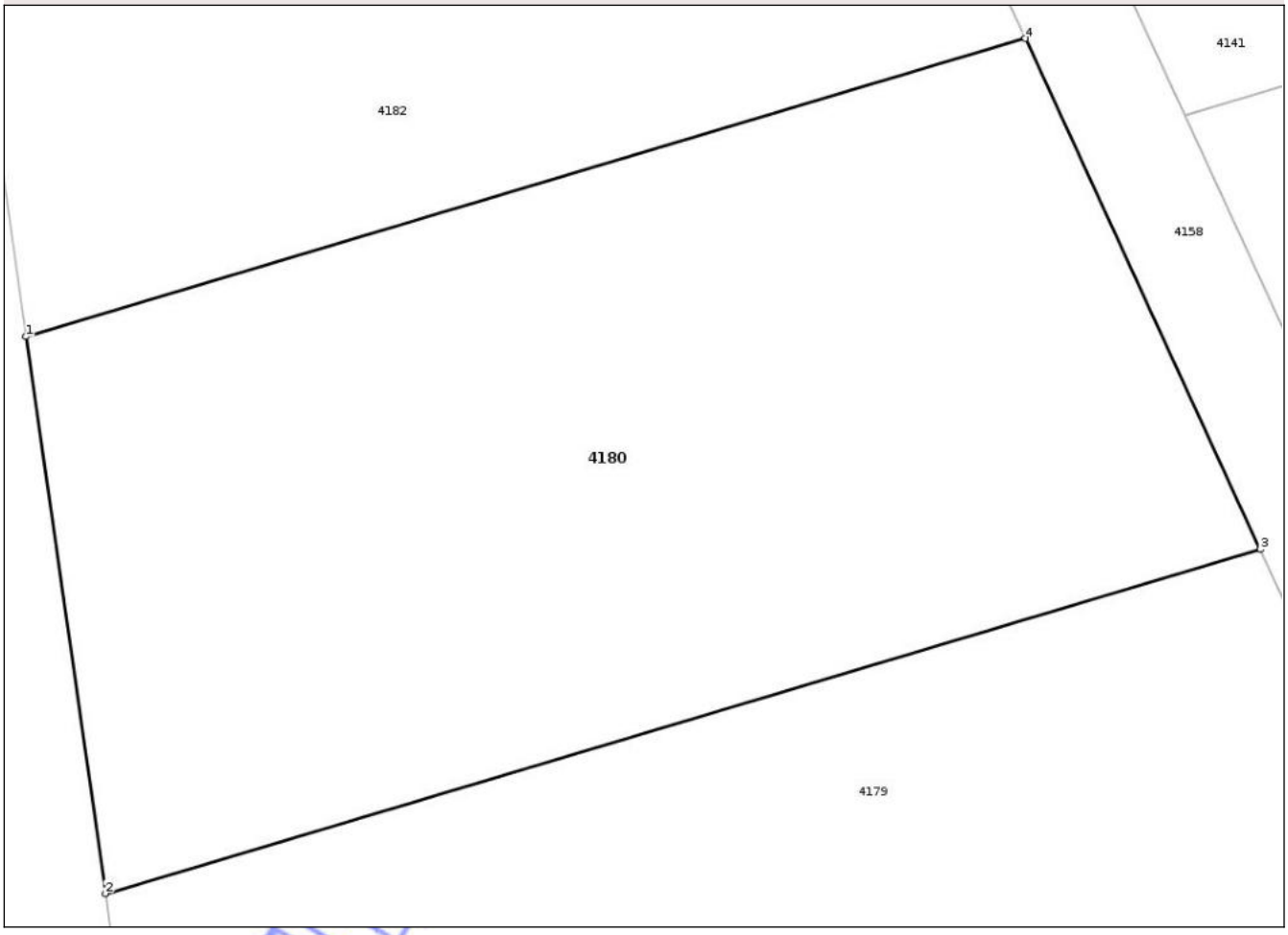

Date referitoare la teren

Crt	Categorie folosinţă	Intra vilan	Suprafaţa (mp)	Tarla	Parcelă	Nr. topo	Observaţii / Referinţe
1	arabil	NU	444	47	356	-	IDENTIC CU T47, P263 263 . DIFERENTA DE SUPRAFATA SE REGASESTE LA ID NR4181. SI ID NR. 3911

Lungime Segmente
1) Valorile lungimilor segmentelor sunt obţinute din proiecţie în plan.

Punct început	X / Y	Punct sfârşit	X / Y	Lungime segment (** (m)
1	498.022,35 303.945,017	2	498.024,472 303.930,172	14.996
2	498.024,472 303.930,172	3	498.055,258 303.939,351	32.125
3	498.055,258 303.939,351	4	498.048,995 303.952,961	14.982
4	498.048,995 303.952,961	1	498.022,35 303.945,017	27.803

Document care conține date cu caracter personal, protejat de prevederile Regulamentului (UE) nr. 679/2016 și Legii 190/2018

**** Lungimile segmentelor sunt determinate în planul de proiecţie Stereo 70 şi sunt rotunjite la 1 milimetru.**
***** Distanţa dintre puncte este formată din segmente cumulate ce sunt mai mici decât valoarea 1 milimetru.**

Neutilizabil în circuitul civil

DATE DESPRE IMOBILUL NR. 4181

Oficiul de Cadastru şi Publicitate Imobiliară TELEORMAN
Biroul de Cadastru şi Publicitate Imobiliară Alexandria

A. Partea I. Descrierea imobilului

TEREN Extravilan

Adresa: Jud. Teleorman, T47, P357

Nr. Crt	Nr cadastral Nr. topografic	Suprafaţa* (mp)	Observaţii / Referinţe
A1		Din acte: 2.500 Masurata: 253	Sector cadastral:7 Teren neimprejmuit;

B. Partea II. Proprietari şi acte

Inscrieri privitoare la dreptul de proprietate şi alte drepturi reale		Referinţe
/		
Act Administrativ nr. 3301330, din 06/09/2002 emis de CJFF TELEORMAN;		
B1	Intabulare, drept de PROPRIETATE, dobandit prin Reconstituire, cota actuala 1/1, cota initiala 1/1	A1
	1) **BĂRBUCEANU GHEORGHE**, LIPSĂ CNP	

C. Partea III. SARCINI .

Inscrieri privind dezmembramintele dreptului de proprietate, drepturi reale de garanţie şi sarcini	Referinţe
NU SUNT	

Neutilizabil la circuitul civil

Anexa Nr. 1 La Partea I

Teren

Nr cadastral	Suprafaţa (mp)*	Observaţii / Referinţe
	Din acte: 2.500 Masurata: 253	

* Suprafaţa este determinată in planul de proiecţie Stereo 70.

DETALII LINIARE IMOBIL

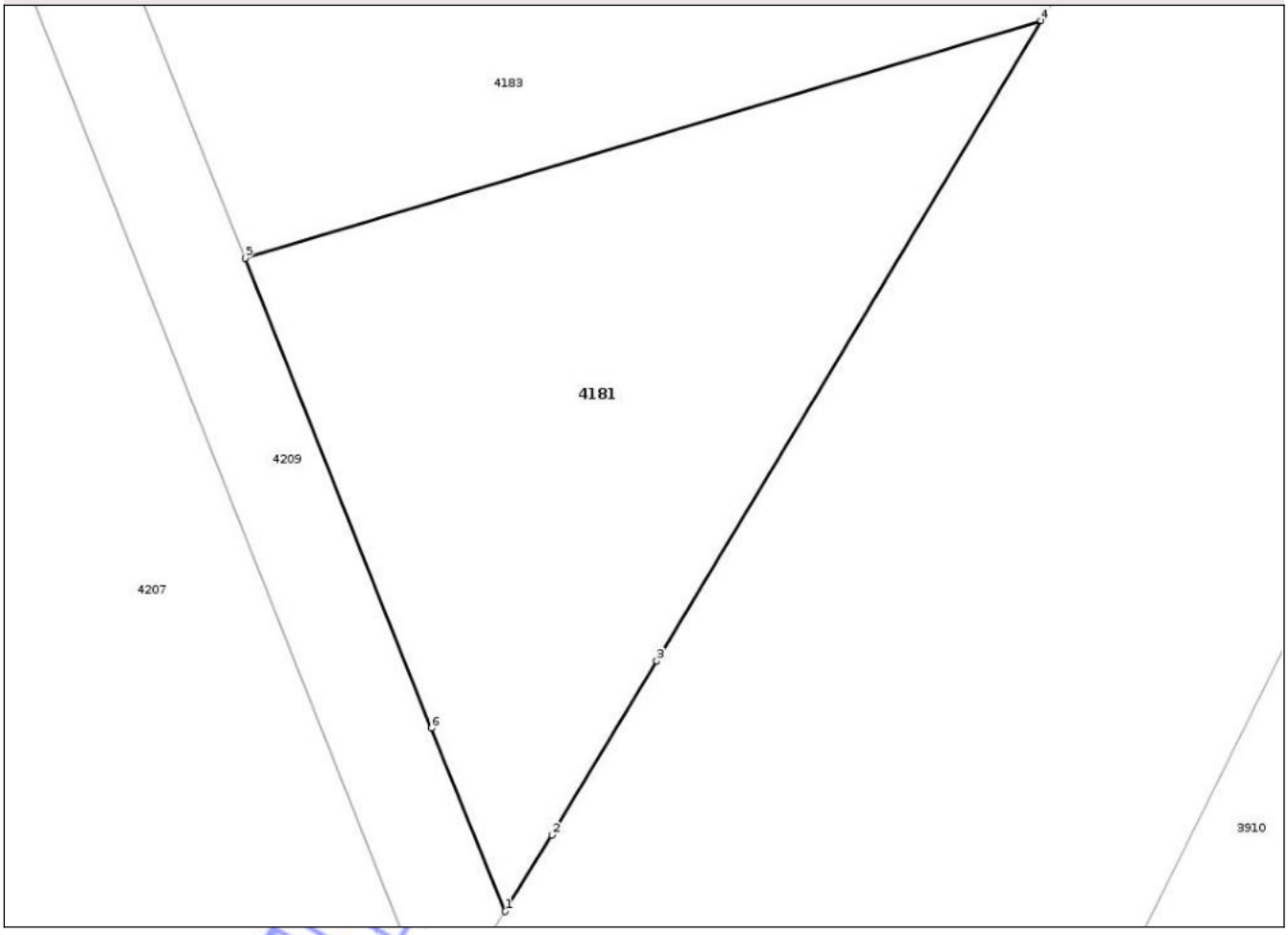

Date referitoare la teren

Crt	Categorie folosinţă	Intra vilan	Suprafaţa (mp)	Tarla	Parcelă	Nr. topo	Observaţii / Referinţe
1	arabil	NU	253	47	357	-	IDENTIC CU T47, P263 263 . DIFERENTA DE SUPRAFATA SE REGASESTE LA ID NR.4180 SI ID NR. 3911

Lungime Segmente
1) Valorile lungimilor segmentelor sunt obţinute din proiecţie în plan.

Punct început	X / Y	Punct sfârşit	X / Y	Lungime segment (** (m)
1	497.856,796 303.874,14	2	497.858,19 303.876,392	2.649
2	497.858,19 303.876,392	3	497.861,264 303.881,513	5.972
3	497.861,264 303.881,513	4	497.872,583 303.900,365	21.989
4	497.872,583 303.900,365	5	497.849,137 303.893,375	24.466

Document care conține date cu caracter personal, protejat de prevederile Regulamentului (UE) nr. 679/2016 și Legii 190/2018

Punct început	X / Y	Punct sfârşit	X / Y	Lungime segment (** (m)
5	497.849,137 303.893,375	6	497.854,623 303.879,533	14.89
6	497.854,623 303.879,533	1	497.856,796 303.874,14	5.814

**** Lungimile segmentelor sunt determinate în planul de proiecţie Stereo 70 şi sunt rotunjite la 1 milimetru.**
***** Distanţa dintre puncte este formată din segmente cumulate ce sunt mai mici decât valoarea 1 milimetru.**

Neutilizabil în circuitul civil

DATE DESPRE IMOBILUL NR. 4182

Oficiul de Cadastru şi Publicitate Imobiliară TELEORMAN
Biroul de Cadastru şi Publicitate Imobiliară Alexandria

A. Partea I. Descrierea imobilului

TEREN Extravilan

Adresa: Jud. Teleorman, T47, P358

Nr. Crt	Nr cadastral Nr. topografic	Suprafaţa* (mp)	Observaţii / Referinţe
A1		Din acte: 2.500 Masurata: 376	Sector cadastral:7 Teren neimprejmuit;

B. Partea II. Proprietari şi acte

Inscrieri privitoare la dreptul de proprietate şi alte drepturi reale		Referinţe
/		
Act Administrativ nr. 3301146, din 26/06/2002 emis de CJFF TELEORMAN;		
B1	Intabulare, drept de PROPRIETATE, dobandit prin Reconstituire, cota actuala 1/1, cota initiala 1/1	A1
	1) **LUPU ANDREI**, LIPSĂ CNP	

C. Partea III. SARCINI .

Inscrieri privind dezmembramintele dreptului de proprietate, drepturi reale de garanţie şi sarcini	Referinţe
NU SUNT	

Neutilizabil la circuitul civil

Anexa Nr. 1 La Partea I

Teren

Nr cadastral	Suprafaţa (mp)*	Observaţii / Referinţe
	Din acte: 2.500 Masurata: 376	

* Suprafaţa este determinată in planul de proiecţie Stereo 70.

DETALII LINIARE IMOBIL

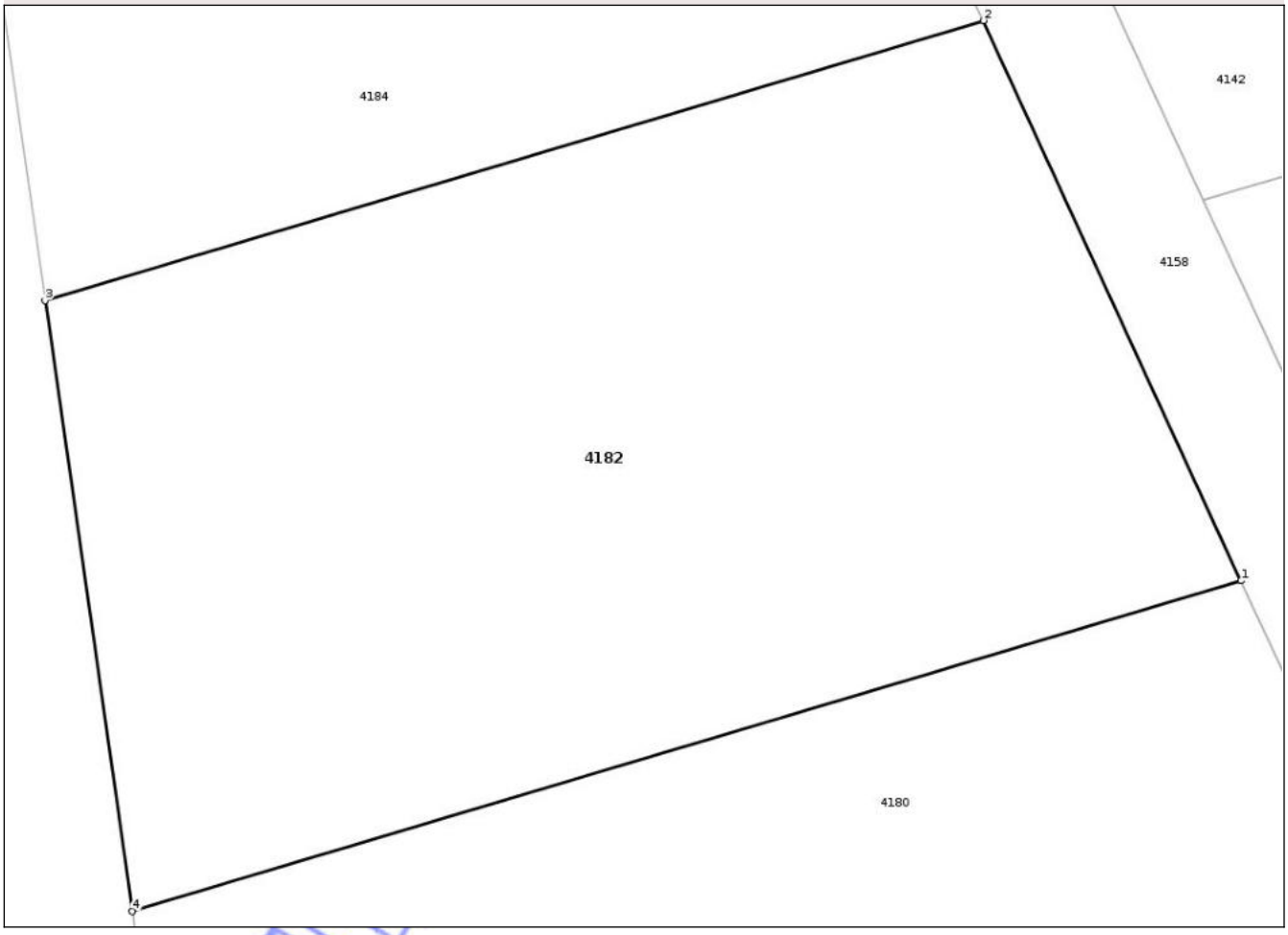

Date referitoare la teren

Crt	Categorie folosinţă	Intra vilan	Suprafaţa (mp)	Tarla	Parcelă	Nr. topo	Observaţii / Referinţe
1	arabil	NU	376	47	358	-	IDENTIC CU T47, P264 264 . DIFERENTA DE SUPRAFATA SE REGASESTE LA ID NR.4183 SI ID NR. 3912

Lungime Segmente

1) Valorile lungimilor segmentelor sunt obţinute din proiecţie în plan.

Punct început	X / Y	Punct sfârşit	X / Y	Lungime segment (** (m)
1	498.048,995 303.952,961	2	498.042,802 303.966,417	14.813
2	498.042,802 303.966,417	3	498.020,253 303.959,694	23.53
3	498.020,253 303.959,694	4	498.022,35 303.945,017	14.827
4	498.022,35 303.945,017	1	498.048,995 303.952,961	27.803

Document care conține date cu caracter personal, protejat de prevederile Regulamentului (UE) nr. 679/2016 și Legii 190/2018

**** Lungimile segmentelor sunt determinate în planul de proiecţie Stereo 70 şi sunt rotunjite la 1 milimetru.**
***** Distanţa dintre puncte este formată din segmente cumulate ce sunt mai mici decât valoarea 1 milimetru.**

Neutilizabil în circuitul civil

DATE DESPRE IMOBILUL NR. 4207

Oficiul de Cadastru şi Publicitate Imobiliară TELEORMAN
Biroul de Cadastru şi Publicitate Imobiliară Alexandria

A. Partea I. Descrierea imobilului

TEREN Extravilan

Adresa: Jud. Teleorman, T47, P383

Nr. Crt	Nr cadastral Nr. topografic	Suprafaţa* (mp)	Observaţii / Referinţe
A1		2.600	Sector cadastral:7 Teren neimprejmuit;

B. Partea II. Proprietari şi acte

Inscrieri privitoare la dreptul de proprietate şi alte drepturi reale		Referinţe
/		
Act Administrativ nr. 3300991, din 28/09/2000 emis de CJFF TELEORMAN;		
B1	Intabulare, drept de PROPRIETATE, dobandit prin Reconstituire, cota actuala 1/1, cota initiala 1/1	A1
	1) **IVAN ILINCA**, LIPSĂ CNP	

C. Partea III. SARCINI .

Inscrieri privind dezmembramintele dreptului de proprietate, drepturi reale de garanţie şi sarcini	Referinţe
NU SUNT	

Neutilizabil în circuitul civil

Anexa Nr. 1 La Partea I

Teren

Nr cadastral	Suprafaţa (mp)*	Observaţii / Referinţe
	2.600	

* Suprafaţa este determinată in planul de proiecţie Stereo 70.

DETALII LINIARE IMOBIL

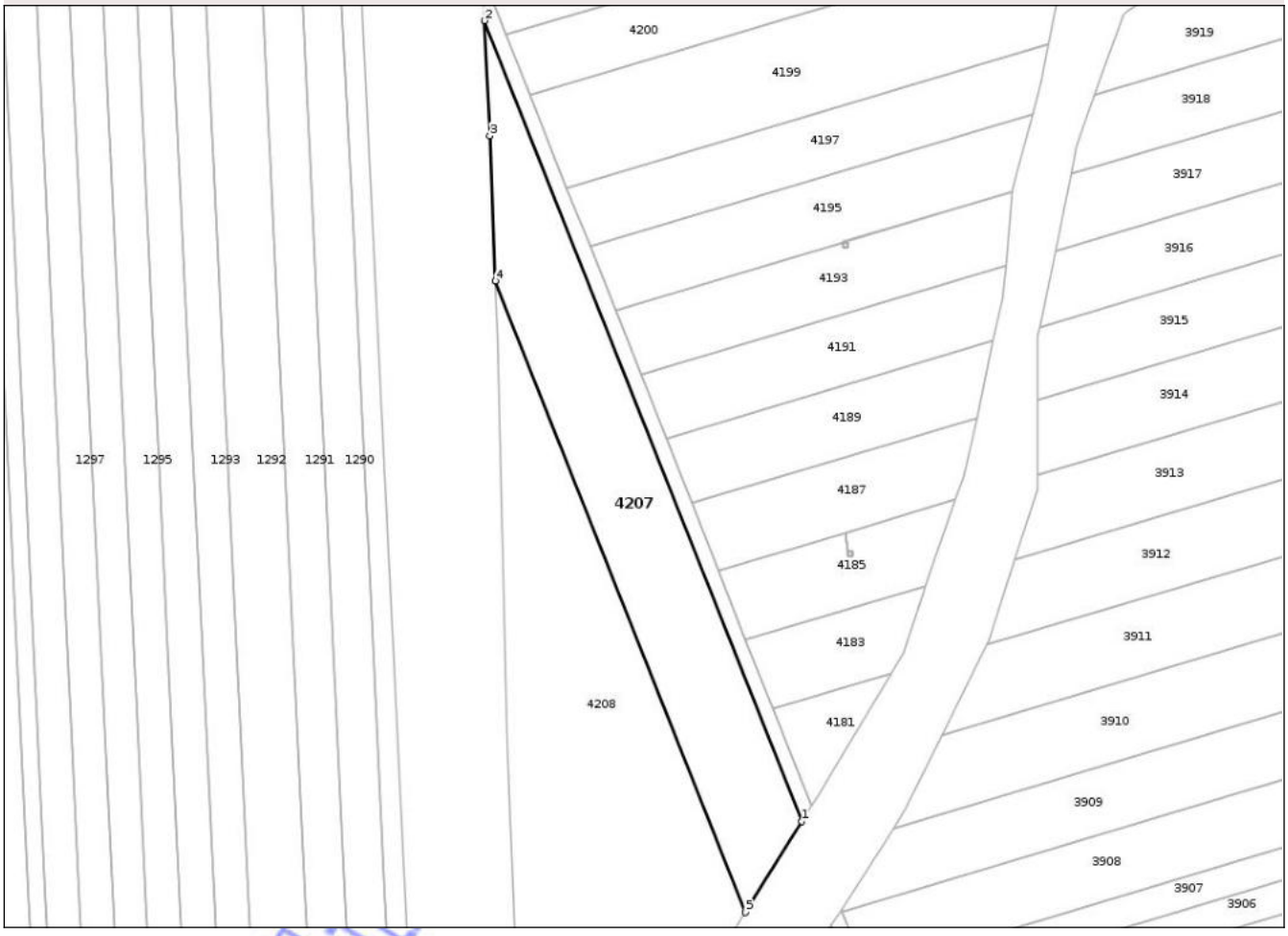

Date referitoare la teren

Crt	Categorie folosință	Intra vilan	Suprafaţa (mp)	Tarla	Parcelă	Nr. topo	Observaţii / Referinţe
1	arabil	NU	2.600	47	383	-	IDENTIC CU T47, P308 308

Lungime Segmente
1) Valorile lungimilor segmentelor sunt obţinute din proiecţie în plan.

Punct început	X / Y	Punct sfârşit	X / Y	Lungime segment (** (m)
1	497.854,807 303.870,928	2	497.791,79 304.029,924	171.029
2	497.791,79 304.029,924	3	497.792,866 304.007,092	22.858
3	497.792,866 304.007,092	4	497.793,956 303.978,268	28.845
4	497.793,956 303.978,268	5	497.843,645 303.852,899	134.857
5	497.843,645 303.852,899	1	497.854,807 303.870,928	21.205

Document care conține date cu caracter personal, protejat de prevederile Regulamentului (UE) nr. 679/2016 și Legii 190/2018

**** Lungimile segmentelor sunt determinate în planul de proiecţie Stereo 70 şi sunt rotunjite la 1 milimetru.**
***** Distanţa dintre puncte este formată din segmente cumulate ce sunt mai mici decât valoarea 1 milimetru.**

Neutilizabil în circuitul civil

DATE DESPRE IMOBILUL NR. 4208

Oficiul de Cadastru şi Publicitate Imobiliară TELEORMAN
Biroul de Cadastru şi Publicitate Imobiliară Alexandria

A. Partea I. Descrierea imobilului

TEREN Extravilan

Adresa: Jud. Teleorman, T47, P384

Nr. Crt	Nr cadastral Nr. topografic	Suprafaţa* (mp)	Observaţii / Referinţe
A1		4.500	Sector cadastral:7 Teren neimprejmuit;

B. Partea II. Proprietari şi acte

Inscrieri privitoare la dreptul de proprietate şi alte drepturi reale		Referinţe
/		
Act Administrativ nr. 3301190, din 27/06/2002 emis de CJFF TELEORMAN;		
B1	Intabulare, drept de PROPRIETATE, dobandit prin Reconstituire, cota actuala 1/1, cota initiala 1/1	A1
	1) **BĂCEANU FLOAREA**, LIPSĂ CNP	

C. Partea III. SARCINI .

Inscrieri privind dezmembramintele dreptului de proprietate, drepturi reale de garanţie şi sarcini	Referinţe
NU SUNT	

Neutilizabil în circuitul civil

Anexa Nr. 1 La Partea I

Teren

Nr cadastral	Suprafaţa (mp)*	Observaţii / Referinţe
	4.500	

* Suprafaţa este determinată in planul de proiecţie Stereo 70.

DETALII LINIARE IMOBIL

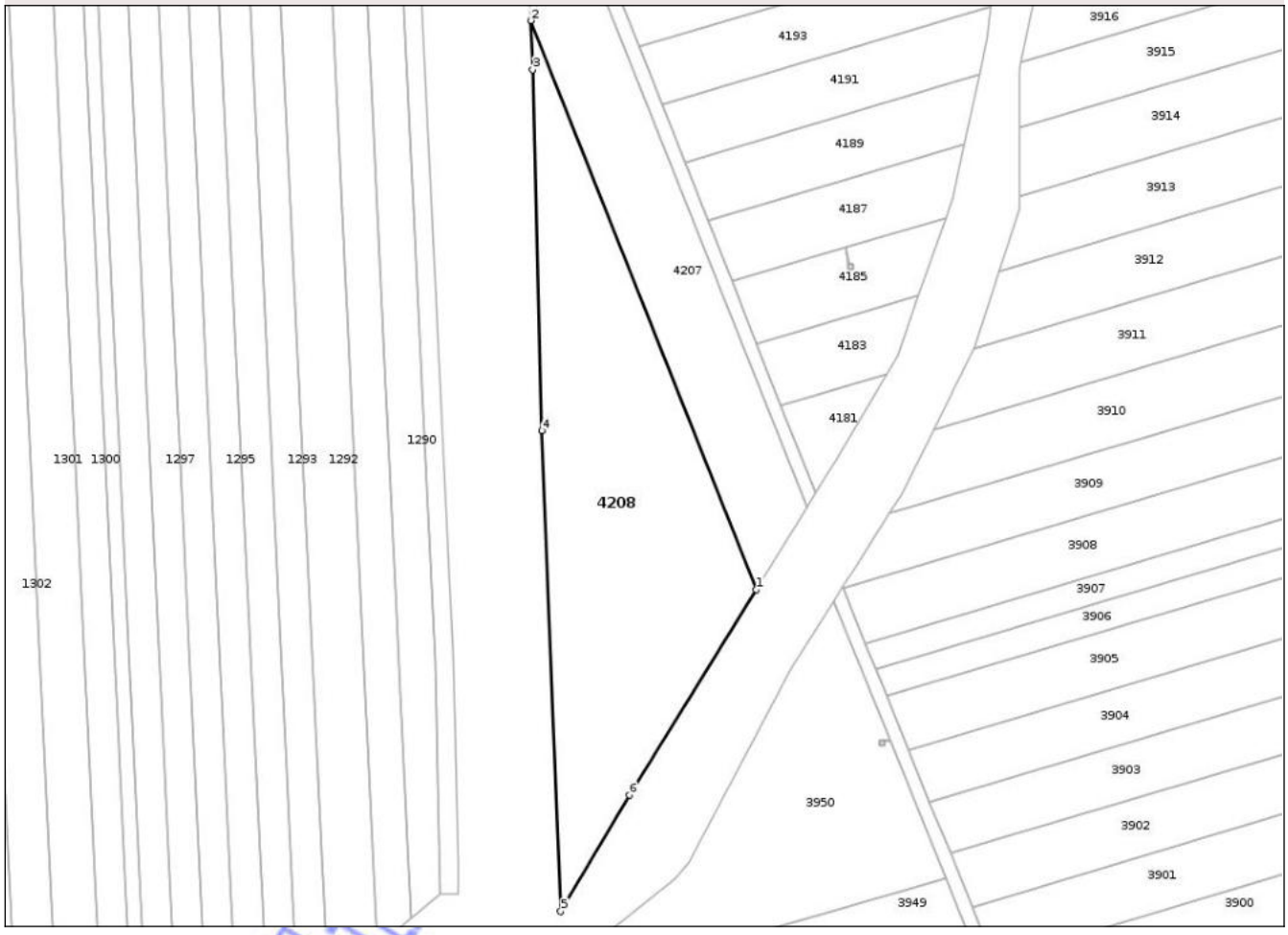

Date referitoare la teren

Crt	Categorie folosință	Intra vilan	Suprafaţa (mp)	Tarla	Parcelă	Nr. topo	Observaţii / Referinţe
1	arabil	NU	4.500	47	384	-	IDENTIC CU T47, P309 309 209

Lungime Segmente
1) Valorile lungimilor segmentelor sunt obţinute din proiecţie în plan.

Punct început	X / Y	Punct sfârşit	X / Y	Lungime segment (** (m)
1	497.843,645 303.852,899	2	497.793,956 303.978,268	134.857
2	497.793,956 303.978,268	3	497.794,363 303.967,495	10.781
3	497.794,363 303.967,495	4	497.796,381 303.887,929	79.592
4	497.796,381 303.887,929	5	497.800,537 303.781,97	106.04
5	497.800,537 303.781,97	6	497.815,617 303.807,628	29.761

Document care conține date cu caracter personal, protejat de prevederile Regulamentului (UE) nr. 679/2016 și Legii 190/2018

Punct început	X / Y	Punct sfârşit	X / Y	Lungime segment (** (m)
6	497.815,617 303.807,628	1	497.843,645 303.852,899	53.244

** Lungimile segmentelor sunt determinate în planul de proiecţie Stereo 70 şi sunt rotunjite la 1 milimetru.
*** Distanţa dintre puncte este formată din segmente cumulate ce sunt mai mici decât valoarea 1 milimetru.

Neutilizabil în circuitul civil

DATE DESPRE IMOBILUL NR. 4209

Oficiul de Cadastru şi Publicitate Imobiliară TELEORMAN
Biroul de Cadastru şi Publicitate Imobiliară Alexandria

A. Partea I. Descrierea imobilului

TEREN Extravilan

Adresa: Jud. Teleorman

Nr. Crt	Nr cadastral Nr. topografic	Suprafaţa* (mp)	Observaţii / Referinţe
A1		523	Sector cadastral:7 Teren neimprejmuit;

B. Partea II. Proprietari şi acte

Inscrieri privitoare la dreptul de proprietate şi alte drepturi reale		Referinţe
/		
Act Normativ nr. 7- ART.13, din 13/03/1996 emis de PARLAMENTUL ROMANIEI;		
B1	Inscrierea provizorie, drept de PROPRIETATE, dobandit prin Lege, cota actuala 1/1, cota initiala 1/1	A1
	1) **NEIDENTIFICAT NEIDENTIFICAT**	
Act Normativ nr. 7, din 13/03/1996 emis de Parlamentul României (art.13);		
B2	Se notează mențiunea de proprietar neidentificat.	A1

C. Partea III. SARCINI .

Inscrieri privind dezmembramintele dreptului de proprietate, drepturi reale de garanţie şi sarcini	Referinţe
NU SUNT	

Neutilizabil în circuitul civil

Anexa Nr. 1 La Partea I

Teren

Nr cadastral	Suprafaţa (mp)*	Observaţii / Referinţe
	523	

* Suprafaţa este determinată in planul de proiecţie Stereo 70.

DETALII LINIARE IMOBIL

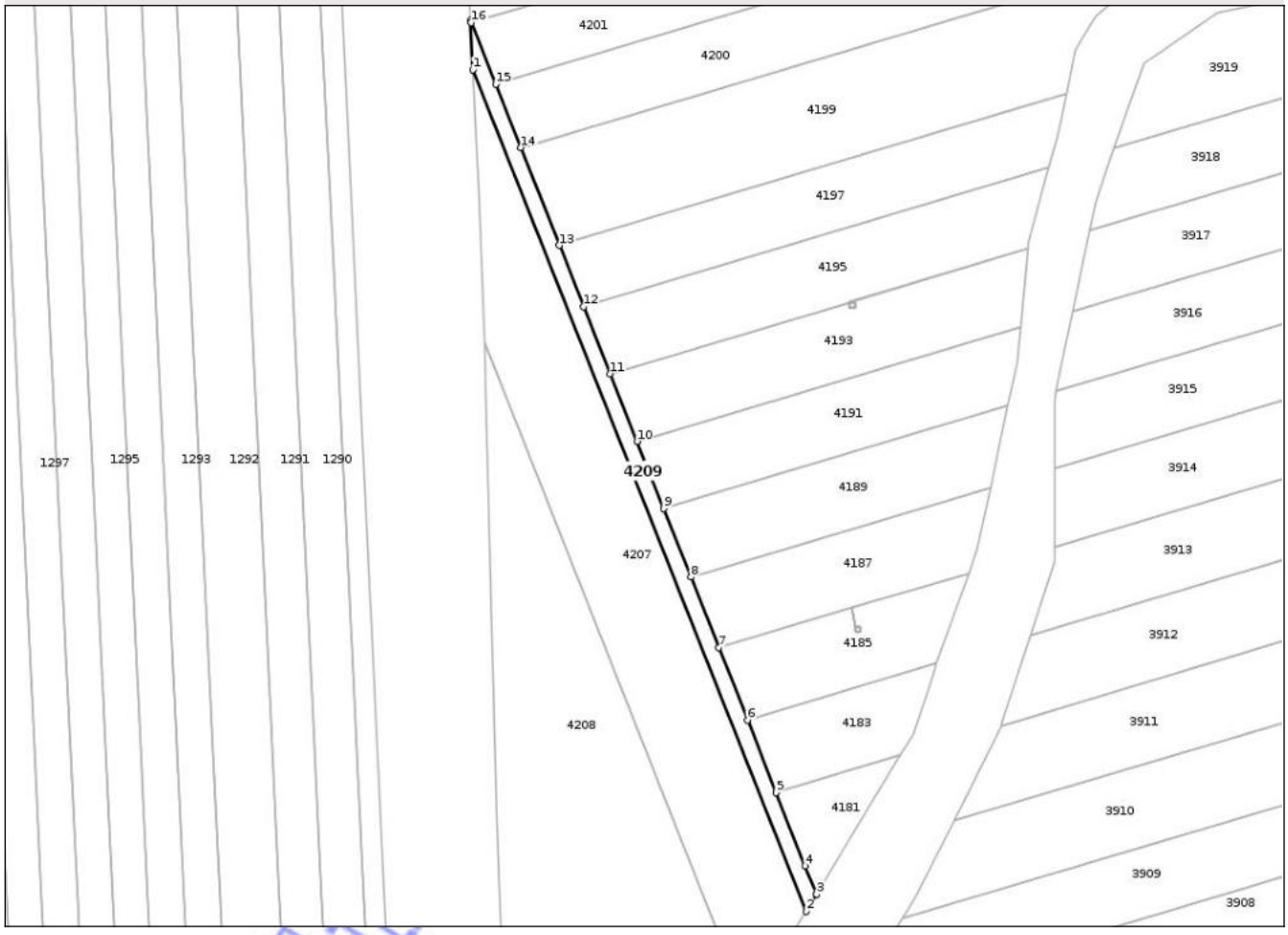

Date referitoare la teren

Crt	Categorie folosință	Intra vilan	Suprafaţa (mp)	Tarla	Parcelă	Nr. topo	Observaţii / Referinţe
1	drum	NU	523	-	-	-	

Lungime Segmente
1) Valorile lungimilor segmentelor sunt obţinute din proiecţie în plan.

Punct început	X / Y	Punct sfârşit	X / Y	Lungime segment (** (m)
1	497.791,79 304.029,924	2	497.854,807 303.870,928	171.029
2	497.854,807 303.870,928	3	497.856,796 303.874,14	3.778
3	497.856,796 303.874,14	4	497.854,623 303.879,533	5.814
4	497.854,623 303.879,533	5	497.849,137 303.893,375	14.89
5	497.849,137 303.893,375	6	497.843,713 303.907,06	14.721

Document care conține date cu caracter personal, protejat de prevederile Regulamentului (UE) nr. 679/2016 și Legii 190/2018

Punct început	X / Y	Punct sfârşit	X / Y	Lungime segment (** (m)
6	497.843,713 303.907,06	7	497.838,283 303.920,762	14.738
7	497.838,283 303.920,762	8	497.832,998 303.934,095	14.342
8	497.832,998 303.934,095	9	497.827,875 303.947,022	13.905
9	497.827,875 303.947,022	10	497.822,848 303.959,706	13.644
10	497.822,848 303.959,706	11	497.817,778 303.972,498	13.76
11	497.817,778 303.972,498	12	497.812,75 303.985,184	13.646
12	497.812,75 303.985,184	13	497.808,164 303.996,755	12.447
13	497.808,164 303.996,755	14	497.800,847 304.015,216	19.858
14	497.800,847 304.015,216	15	497.796,121 304.027,14	12.826
15	497.796,121 304.027,14	16	497.791,506 304.038,783	12.525
16	497.791,506 304.038,783	17	497.791,355 304.039,165	0.411
17	497.791,355 304.039,165	1	497.791,79 304.029,924	9.251

** Lungimile segmentelor sunt determinate în planul de proiecţie Stereo 70 şi sunt rotunjite la 1 milimetru.
*** Distanţa dintre puncte este formată din segmente cumulate ce sunt mai mici decât valoarea 1 milimetru.

Neutilizabil în circuitul civil

DATE DESPRE IMOBILUL NR. 4068

Oficiul de Cadastru şi Publicitate Imobiliară TELEORMAN
Biroul de Cadastru şi Publicitate Imobiliară Alexandria

A. Partea I. Descrierea imobilului

TEREN Extravilan

Adresa: Jud. Teleorman, T47, P246

Nr. Crt	Nr cadastral Nr. topografic	Suprafaţa* (mp)	Observaţii / Referinţe
A1		1.900	Sector cadastral:7 Teren neimprejmuit;

B. Partea II. Proprietari şi acte

Inscrieri privitoare la dreptul de proprietate şi alte drepturi reale		Referinţe
/		
Act Administrativ nr. 3301268, din 13/08/2002 emis de CJFF TELEORMAN (CERTIFICAT DE DECES NR.939/14.10.1994);		
B1	Intabulare, drept de PROPRIETATE, dobandit prin Reconstituire, cota actuala 1/1, cota initiala 1/1	A1
	1) **NICOLAE RADA**, LIPSĂ CNP DEFUNCT:Da	

C. Partea III. SARCINI .

Inscrieri privind dezmembramintele dreptului de proprietate, drepturi reale de garanţie şi sarcini	Referinţe
NU SUNT	

Neutilizabil la circuitul civil

Anexa Nr. 1 La Partea I

Teren

Nr cadastral	Suprafaţa (mp)*	Observaţii / Referinţe
	1.900	

* Suprafaţa este determinată in planul de proiecţie Stereo 70.

DETALII LINIARE IMOBIL

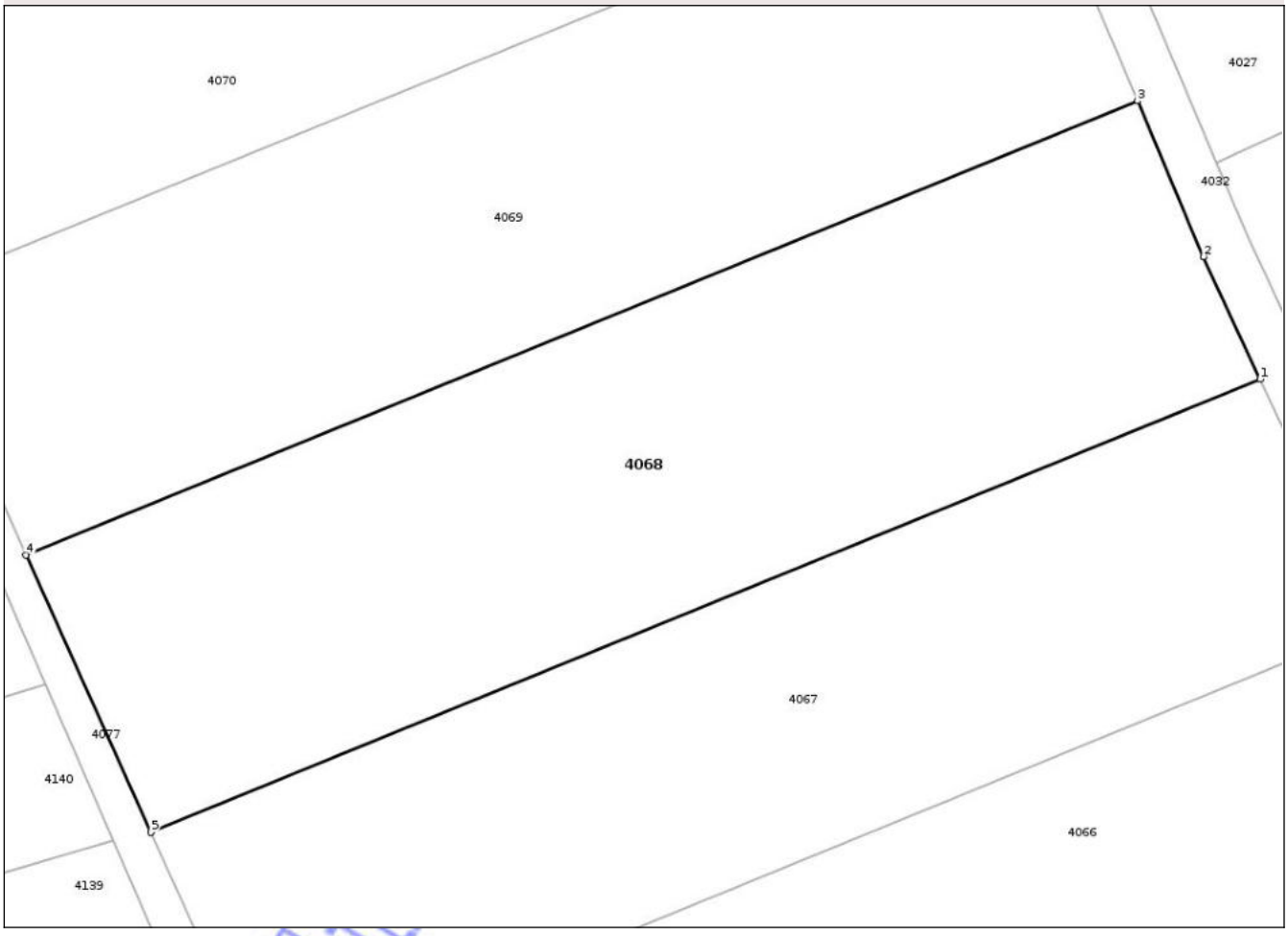

Date referitoare la teren

Crt	Categorie folosință	Intra vilan	Suprafaţa (mp)	Tarla	Parcelă	Nr. topo	Observaţii / Referinţe
1	arabil	NU	1.900	47	246	-	IDENTIC CU T47, P103

Lungime Segmente
1) Valorile lungimilor segmentelor sunt obţinute din proiecţie în plan.

Punct început	X / Y	Punct sfârşit	X / Y	Lungime segment (** (m)
1	498.337,362 304.031,468	2	498.333,275 304.040,294	9.726
2	498.333,275 304.040,294	3	498.328,494 304.051,552	12.231
3	498.328,494 304.051,552	4	498.248,171 304.018,767	86.756
4	498.248,171 304.018,767	5	498.257,213 303.998,754	21.961
5	498.257,213 303.998,754	1	498.337,362 304.031,468	86.569

Document care conține date cu caracter personal, protejat de prevederile Regulamentului (UE) nr. 679/2016 și Legii 190/2018

**** Lungimile segmentelor sunt determinate în planul de proiecţie Stereo 70 şi sunt rotunjite la 1 milimetru.**
***** Distanţa dintre puncte este formată din segmente cumulate ce sunt mai mici decât valoarea 1 milimetru.**

Neutilizabil în circuitul civil

DATE DESPRE IMOBILUL NR. 4069

Oficiul de Cadastru şi Publicitate Imobiliară TELEORMAN
Biroul de Cadastru şi Publicitate Imobiliară Alexandria

A. Partea I. Descrierea imobilului

TEREN Extravilan

Adresa: Jud. Teleorman, T47, P247

Nr. Crt	Nr cadastral Nr. topografic	Suprafaţa* (mp)	Observaţii / Referinţe
A1		1.800	Sector cadastral:7 Teren neimprejmuit;

B. Partea II. Proprietari şi acte

Inscrieri privitoare la dreptul de proprietate şi alte drepturi reale		Referinţe
/		
Act Administrativ nr. 3301195, din 27/06/2002 emis de CJFF TELEORMAN;		
B1	Intabulare, drept de PROPRIETATE, dobandit prin Reconstituire, cota actuala 1/1, cota initiala 1/1	A1
	1) **SURUGIU ȘTEFAN**, LIPSĂ CNP	

C. Partea III. SARCINI .

Inscrieri privind dezmembramintele dreptului de proprietate, drepturi reale de garanţie şi sarcini	Referinţe
NU SUNT	

Neutilizabil în circuitul civil

Anexa Nr. 1 La Partea I

Teren

Nr cadastral	Suprafaţa (mp)*	Observaţii / Referinţe
	1.800	

* Suprafaţa este determinată in planul de proiecţie Stereo 70.

DETALII LINIARE IMOBIL

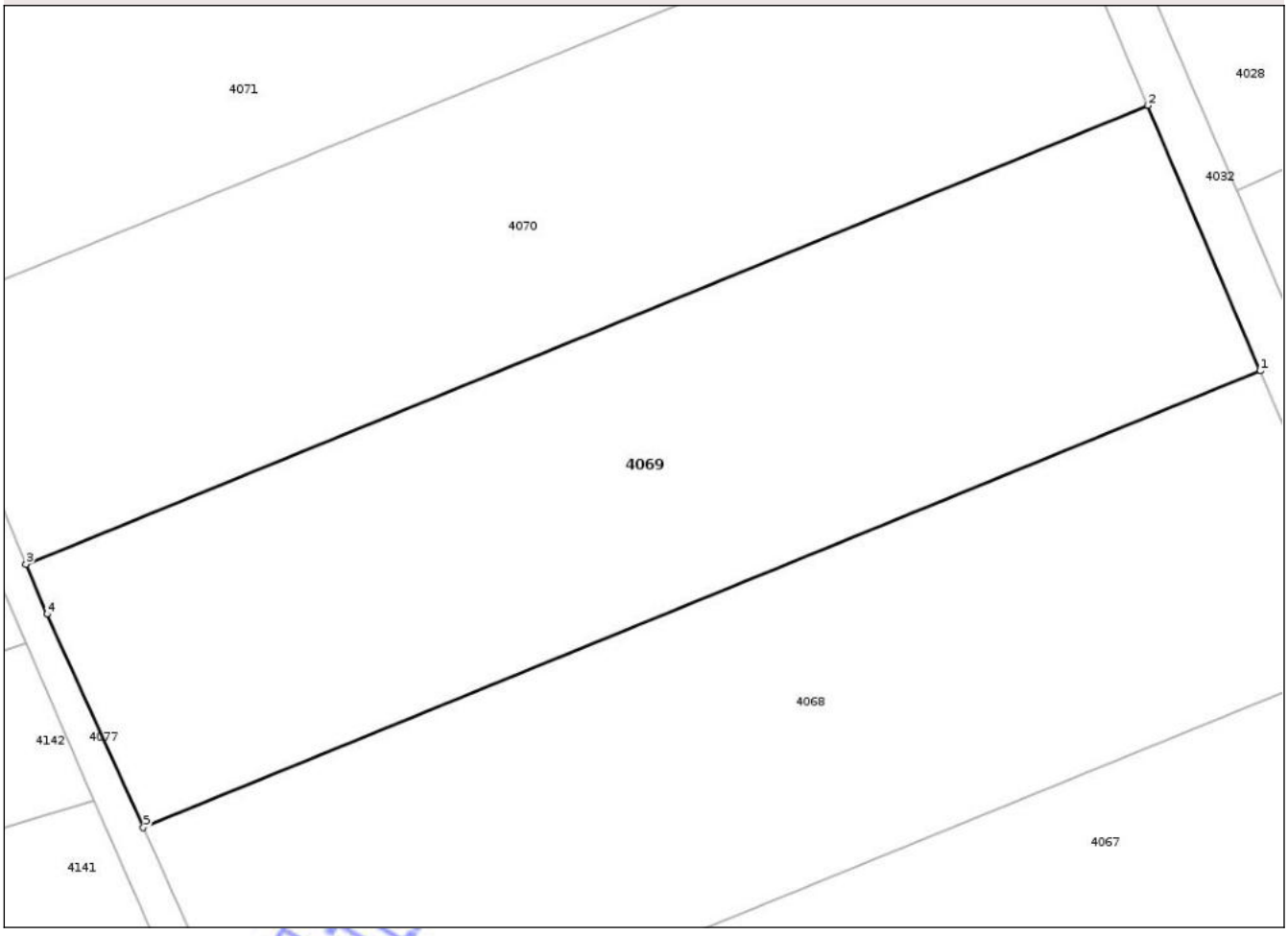

Date referitoare la teren

Crt	Categorie folosință	Intra vilan	Suprafaţa (mp)	Tarla	Parcelă	Nr. topo	Observaţii / Referinţe
1	arabil	NU	1.800	47	247	-	IDENTIC CU T47, P104

Lungime Segmente
1) Valorile lungimilor segmentelor sunt obţinute din proiecţie în plan.

Punct început	X / Y	Punct sfârşit	X / Y	Lungime segment (** (m)
1	498.328,494 304.051,552	2	498.320,405 304.070,601	20.696
2	498.320,405 304.070,601	3	498.239,735 304.037,675	87.131
3	498.239,735 304.037,675	4	498.241,249 304.034,089	3.893
4	498.241,249 304.034,089	5	498.248,171 304.018,767	16.812
5	498.248,171 304.018,767	1	498.328,494 304.051,552	86.756

Document care conține date cu caracter personal, protejat de prevederile Regulamentului (UE) nr. 679/2016 și Legii 190/2018

**** Lungimile segmentelor sunt determinate în planul de proiecţie Stereo 70 şi sunt rotunjite la 1 milimetru.**
***** Distanţa dintre puncte este formată din segmente cumulate ce sunt mai mici decât valoarea 1 milimetru.**

Neutilizabil în circuitul civil

DATE DESPRE IMOBILUL NR. 4070

Oficiul de Cadastru şi Publicitate Imobiliară TELEORMAN
Biroul de Cadastru şi Publicitate Imobiliară Alexandria

A. Partea I. Descrierea imobilului

TEREN Extravilan

Adresa: Jud. Teleorman, T47, P248

Nr. Crt	Nr cadastral Nr. topografic	Suprafaţa* (mp)	Observaţii / Referinţe
A1		1.700	Sector cadastral:7 Teren neimprejmuit;

B. Partea II. Proprietari şi acte

Inscrieri privitoare la dreptul de proprietate şi alte drepturi reale		Referinţe
/		
Act Administrativ nr. 3301291, din 13/08/2002 emis de CJFF TELEORMAN;		
B1	Intabulare, drept de PROPRIETATE, dobandit prin Reconstituire, cota actuala 1/1, cota initiala 1/1	A1
	1) **CRISTEA VASILE**, LIPSĂ CNP	

C. Partea III. SARCINI .

Inscrieri privind dezmembramintele dreptului de proprietate, drepturi reale de garanţie şi sarcini	Referinţe
NU SUNT	

Neutilizabil în circuitul civil

Anexa Nr. 1 La Partea I

Teren

Nr cadastral	Suprafaţa (mp)*	Observaţii / Referinţe
	1.700	

* Suprafaţa este determinată in planul de proiecţie Stereo 70.

DETALII LINIARE IMOBIL

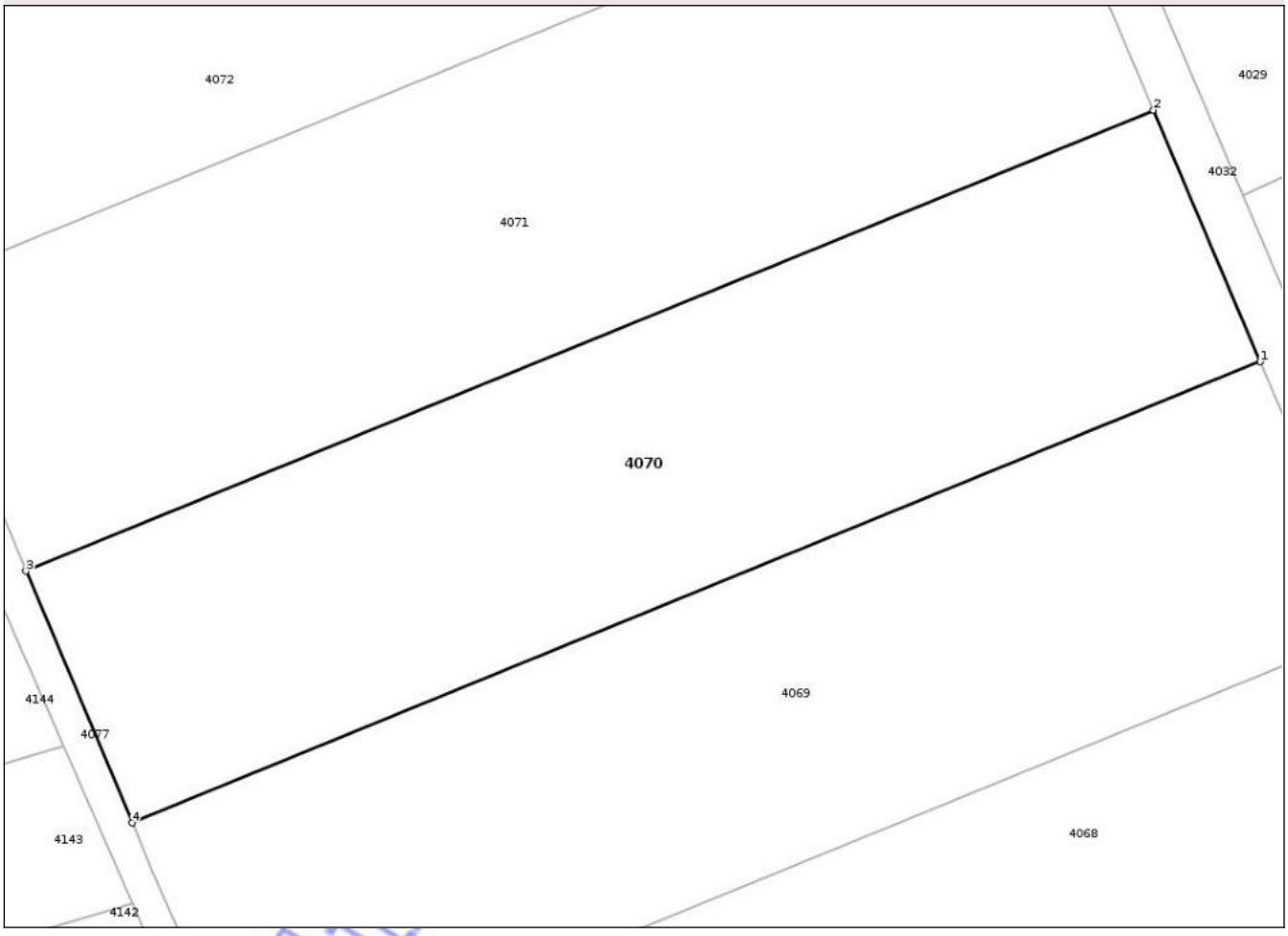

Date referitoare la teren

Crt	Categorie folosință	Intra vilan	Suprafaţa (mp)	Tarla	Parcelă	Nr. topo	Observaţii / Referinţe
1	arabil	NU	1.700	47	248	-	IDENTIC CU T47, P105

Lungime Segmente
1) Valorile lungimilor segmentelor sunt obţinute din proiecţie în plan.

Punct început	X / Y	Punct sfârşit	X / Y	Lungime segment (** (m)
1	498.320,405 304.070,601	2	498.312,776 304.088,566	19.517
2	498.312,776 304.088,566	3	498.232,145 304.055,656	87.089
3	498.232,145 304.055,656	4	498.239,735 304.037,675	19.517
4	498.239,735 304.037,675	1	498.320,405 304.070,601	87.131

**** Lungimile segmentelor sunt determinate în planul de proiecţie Stereo 70 şi sunt rotunjite la 1 milimetru.**

Document care conține date cu caracter personal, protejat de prevederile Regulamentului (UE) nr. 679/2016 și Legii 190/2018

***** Distanţa dintre puncte este formată din segmente cumulate ce sunt mai mici decât valoarea 1 milimetru.**

Neutilizabil în circuitul civil

DATE DESPRE IMOBILUL NR. 3970

Oficiul de Cadastru şi Publicitate Imobiliară TELEORMAN
Biroul de Cadastru şi Publicitate Imobiliară Alexandria

A. Partea I. Descrierea imobilului

TEREN Extravilan

Adresa: Jud. Teleorman, T47, P153

Nr. Crt	Nr cadastral Nr. topografic	Suprafaţa* (mp)	Observaţii / Referinţe
A1		900	Sector cadastral:7 Teren neimprejmuit;

B. Partea II. Proprietari şi acte

Inscrieri privitoare la dreptul de proprietate şi alte drepturi reale		Referinţe
/		
Act Administrativ nr. 3301196, din 27/06/2002 emis de CJFF TELEORMAN;		
B1	Intabulare, drept de PROPRIETATE, dobandit prin Reconstituire, cota actuala 1/1, cota initiala 1/1	A1
	1) **IVAN ILIE**, LIPSĂ CNP	

C. Partea III. SARCINI .

Inscrieri privind dezmembramintele dreptului de proprietate, drepturi reale de garanţie şi sarcini	Referinţe
NU SUNT	

Neutilizabil în circuitul civil

Anexa Nr. 1 La Partea I

Teren

Nr cadastral	Suprafaţa (mp)*	Observaţii / Referinţe
	900	

* Suprafaţa este determinată in planul de proiecţie Stereo 70.

DETALII LINIARE IMOBIL

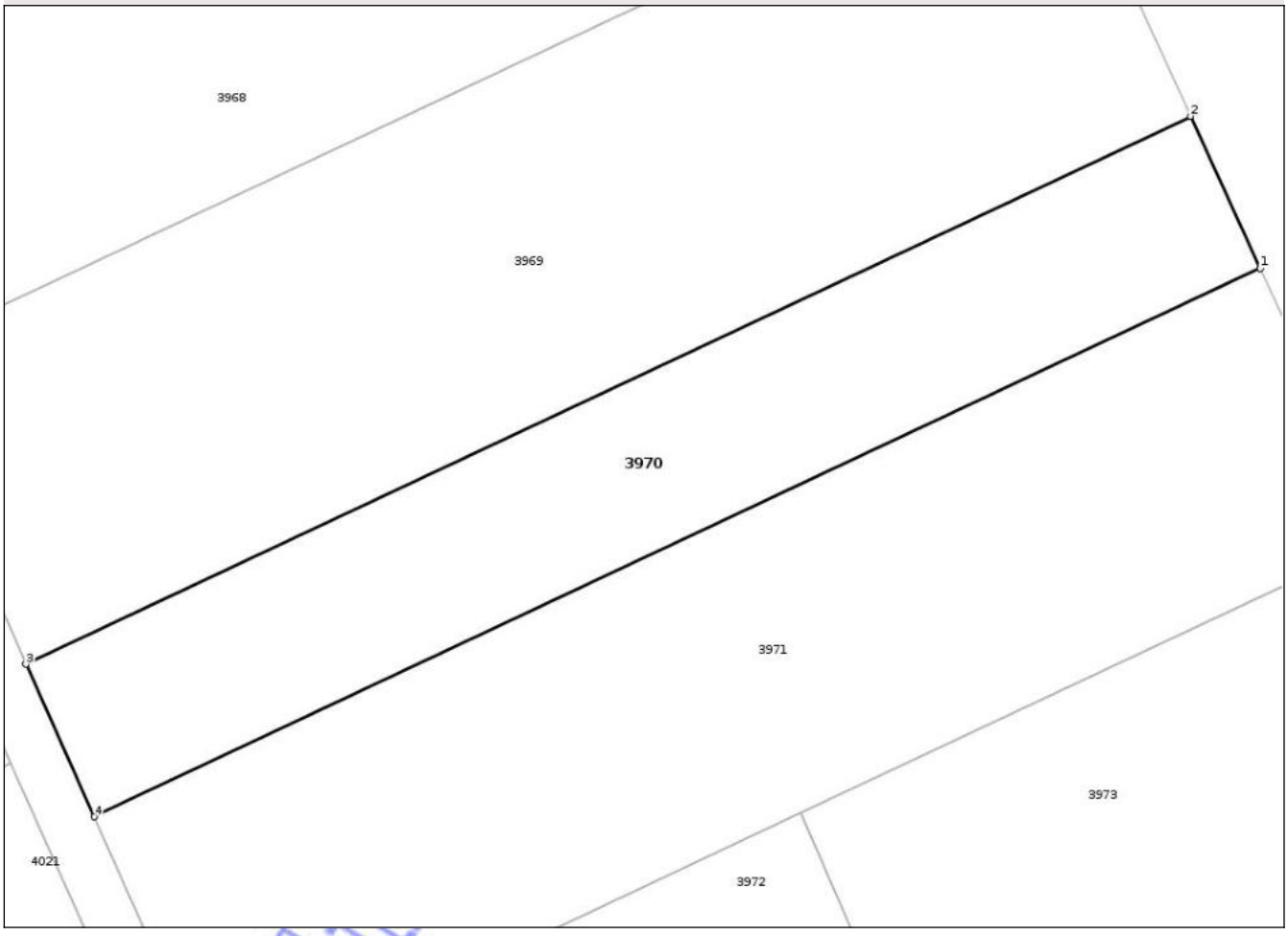

Date referitoare la teren

Crt	Categorie folosință	Intra vilan	Suprafaţa (mp)	Tarla	Parcelă	Nr. topo	Observaţii / Referinţe
1	arabil	NU	900	47	153	-	IDENTIC CU T47, P7

Lungime Segmente
1) Valorile lungimilor segmentelor sunt obţinute din proiecţie în plan.

Punct început	X / Y	Punct sfârşit	X / Y	Lungime segment (** (m)
1	498.531,454 304.032,958	2	498.526,948 304.042,779	10.805
2	498.526,948 304.042,779	3	498.451,606 304.007,368	83.249
3	498.451,606 304.007,368	4	498.456,024 303.997,506	10.806
4	498.456,024 303.997,506	1	498.531,454 304.032,958	83.345

**** Lungimile segmentelor sunt determinate în planul de proiecţie Stereo 70 şi sunt rotunjite la 1 milimetru.**

Document care conține date cu caracter personal, protejat de prevederile Regulamentului (UE) nr. 679/2016 și Legii 190/2018

***** Distanţa dintre puncte este formată din segmente cumulate ce sunt mai mici decât valoarea 1 milimetru.**

Neutilizabil în circuitul civil

DATE DESPRE IMOBILUL NR. 3971

Oficiul de Cadastru şi Publicitate Imobiliară TELEORMAN
Biroul de Cadastru şi Publicitate Imobiliară Alexandria

A. Partea I. Descrierea imobilului

TEREN Extravilan

Adresa: Jud. Teleorman, T47, P154

Nr. Crt	Nr cadastral Nr. topografic	Suprafaţa* (mp)	Observaţii / Referinţe
A1		1.600	Sector cadastral:7 Teren neimprejmuit;

B. Partea II. Proprietari şi acte

Inscrieri privitoare la dreptul de proprietate şi alte drepturi reale		Referinţe
/		
Act Administrativ nr. 3301200, din 27/06/2002 emis de CJFF TELEORMAN;		
B1	Intabulare, drept de PROPRIETATE, dobandit prin Reconstituire, cota actuala 1/1, cota initiala 1/1	A1
	1) **STĂNILĂ DUMITRU**, LIPSĂ CNP	

C. Partea III. SARCINI .

Inscrieri privind dezmembramintele dreptului de proprietate, drepturi reale de garanţie şi sarcini	Referinţe
NU SUNT	

Neutilizabil în circuitul civil

Anexa Nr. 1 La Partea I

Teren

Nr cadastral	Suprafaţa (mp)*	Observaţii / Referinţe
	1.600	

* Suprafaţa este determinată in planul de proiecţie Stereo 70.

DETALII LINIARE IMOBIL

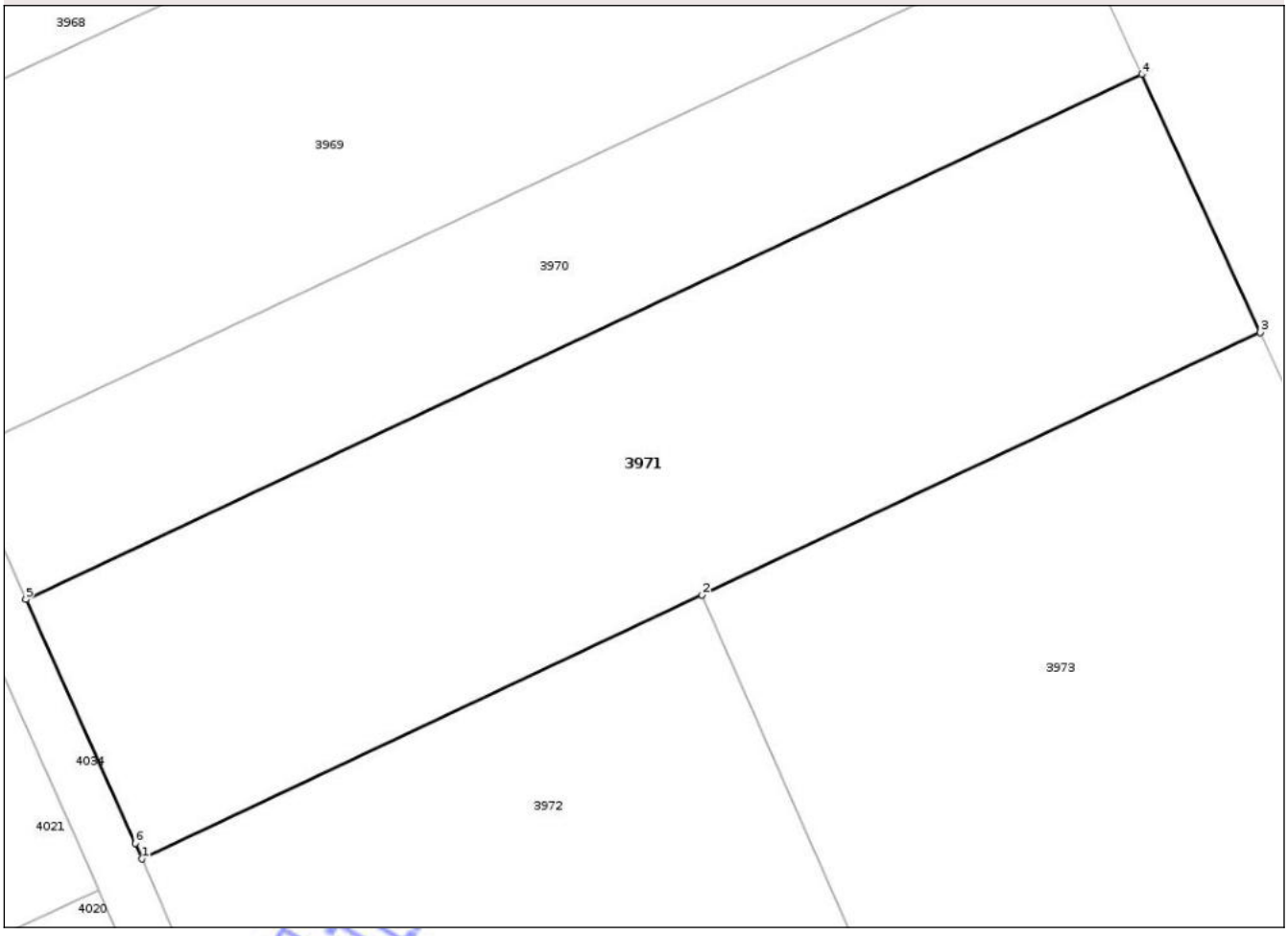

Date referitoare la teren

Crt	Categorie folosință	Intra vilan	Suprafaţa (mp)	Tarla	Parcelă	Nr. topo	Observaţii / Referinţe
1	arabil	NU	1.600	47	154	-	IDENTIC CU T47, P9

Lungime Segmente
1) Valorile lungimilor segmentelor sunt obţinute din proiecţie în plan.

Punct început	X / Y	Punct sfârşit	X / Y	Lungime segment (** (m)
1	498.463,86 303.979,999	2	498.501,718 303.997,792	41.831
2	498.501,718 303.997,792	3	498.539,451 304.015,527	41.693
3	498.539,451 304.015,527	4	498.531,454 304.032,958	19.178
4	498.531,454 304.032,958	5	498.456,024 303.997,506	83.345
5	498.456,024 303.997,506	6	498.463,4 303.981,044	18.039

Document care conține date cu caracter personal, protejat de prevederile Regulamentului (UE) nr. 679/2016 și Legii 190/2018

Punct început	X / Y	Punct sfârşit	X / Y	Lungime segment (** (m)
6	498.463,4 303.981,044	1	498.463,86 303.979,999	1.142

** Lungimile segmentelor sunt determinate în planul de proiecţie Stereo 70 şi sunt rotunjite la 1 milimetru.
*** Distanţa dintre puncte este formată din segmente cumulate ce sunt mai mici decât valoarea 1 milimetru.

Neutilizabil în circuitul civil

DATE DESPRE IMOBILUL NR. 3972

Oficiul de Cadastru şi Publicitate Imobiliară TELEORMAN
Biroul de Cadastru şi Publicitate Imobiliară Alexandria

A. Partea I. Descrierea imobilului

TEREN Extravilan

Adresa: Jud. Teleorman, T47, P155

Nr. Crt	Nr cadastral Nr. topografic	Suprafaţa* (mp)	Observaţii / Referinţe
A1		1.700	Sector cadastral:7 Teren neimprejmuit;

B. Partea II. Proprietari şi acte

Inscrieri privitoare la dreptul de proprietate şi alte drepturi reale		Referinţe
/		
Act Administrativ nr. 3301346, din 09/09/2002 emis de CJFF TELEORMAN;		
B1	Intabulare, drept de PROPRIETATE, dobandit prin Reconstituire, cota actuala 1/1, cota initiala 1/1	A1
	1) **LIȚĂ GHEORGHE**, LIPSĂ CNP	

C. Partea III. SARCINI .

Inscrieri privind dezmembramintele dreptului de proprietate, drepturi reale de garanţie şi sarcini	Referinţe
NU SUNT	

Neutilizabil în circuitul civil

Anexa Nr. 1 La Partea I

Teren

Nr cadastral	Suprafaţa (mp)*	Observaţii / Referinţe
	1.700	

* Suprafaţa este determinată in planul de proiecţie Stereo 70.

DETALII LINIARE IMOBIL

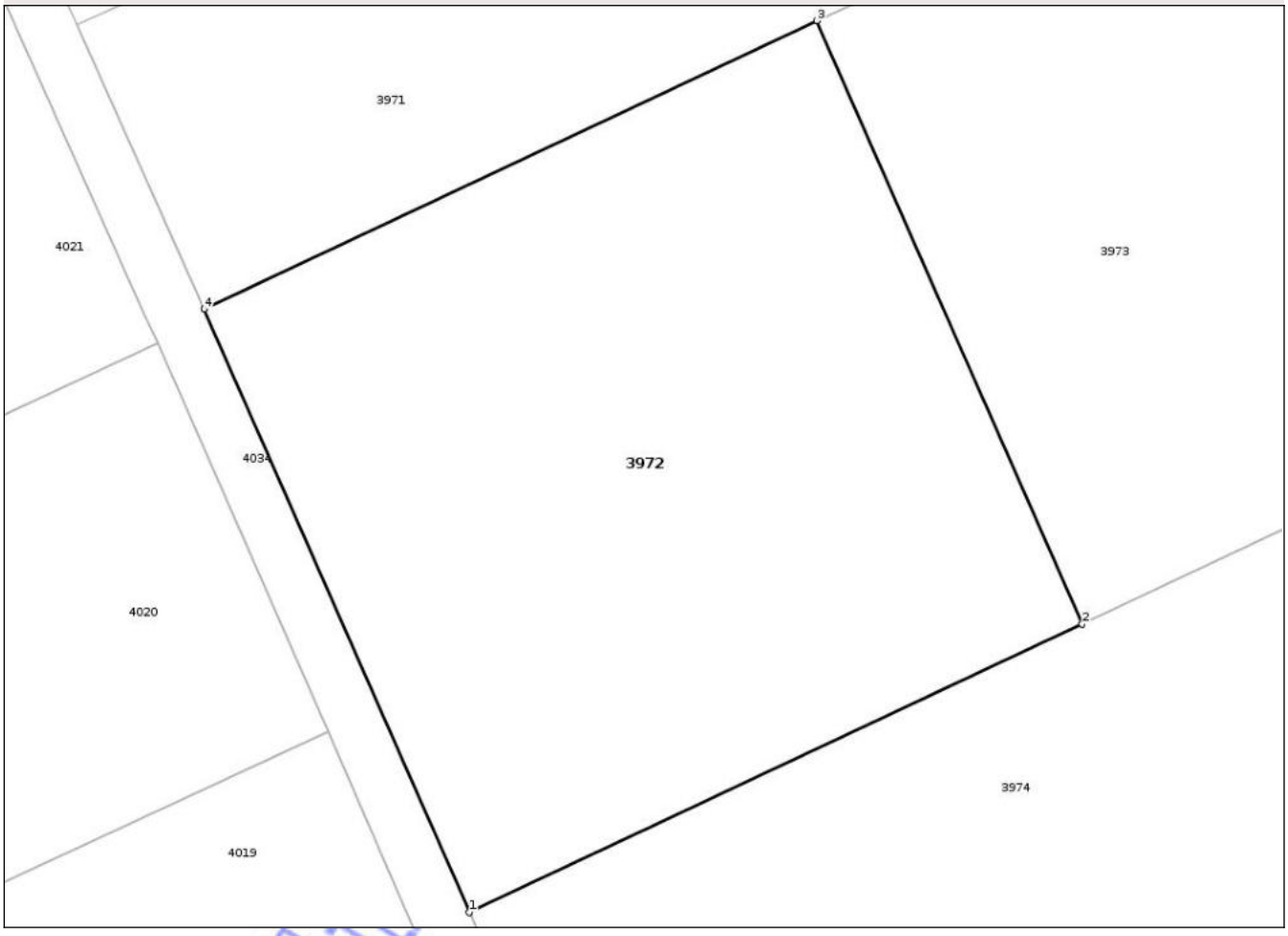

Date referitoare la teren

Crt	Categorie folosință	Intra vilan	Suprafaţa (mp)	Tarla	Parcelă	Nr. topo	Observaţii / Referinţe
1	arabil	NU	1.700	47	155	-	IDENTIC CU T47, P10

Lungime Segmente
1) Valorile lungimilor segmentelor sunt obţinute din proiecţie în plan.

Punct început	X / Y	Punct sfârşit	X / Y	Lungime segment (** (m)
1	498.480,231 303.942,788	2	498.518,089 303.960,581	41.831
2	498.518,089 303.960,581	3	498.501,718 303.997,792	40.653
3	498.501,718 303.997,792	4	498.463,86 303.979,999	41.831
4	498.463,86 303.979,999	1	498.480,231 303.942,788	40.653

**** Lungimile segmentelor sunt determinate în planul de proiecţie Stereo 70 şi sunt rotunjite la 1 milimetru.**

Document care conține date cu caracter personal, protejat de prevederile Regulamentului (UE) nr. 679/2016 și Legii 190/2018

***** Distanţa dintre puncte este formată din segmente cumulate ce sunt mai mici decât valoarea 1 milimetru.**

Neutilizabil în circuitul civil

DATE DESPRE IMOBILUL NR. 3973

Oficiul de Cadastru şi Publicitate Imobiliară TELEORMAN
Biroul de Cadastru şi Publicitate Imobiliară Alexandria

A. Partea I. Descrierea imobilului

TEREN Extravilan

Adresa: Jud. Teleorman, T47, P156

Nr. Crt	Nr cadastral Nr. topografic	Suprafaţa* (mp)	Observaţii / Referinţe
A1		1.700	Sector cadastral:7 Teren neimprejmuit;

B. Partea II. Proprietari şi acte

Inscrieri privitoare la dreptul de proprietate şi alte drepturi reale		Referinţe
/		
Act Administrativ nr. 3301235, din 29/07/2002 emis de CJFF TELEORMAN;		
B1	Intabulare, drept de PROPRIETATE, dobandit prin Reconstituire, cota actuala 1/1, cota initiala 1/1	A1
	1) **LIȚĂ IOANA**, LIPSĂ CNP	

C. Partea III. SARCINI .

Inscrieri privind dezmembramintele dreptului de proprietate, drepturi reale de garanţie şi sarcini	Referinţe
NU SUNT	

Neutilizabil în circuitul civil

Anexa Nr. 1 La Partea I

Teren

Nr cadastral	Suprafaţa (mp)*	Observaţii / Referinţe
	1.700	

* Suprafaţa este determinată in planul de proiecţie Stereo 70.

DETALII LINIARE IMOBIL

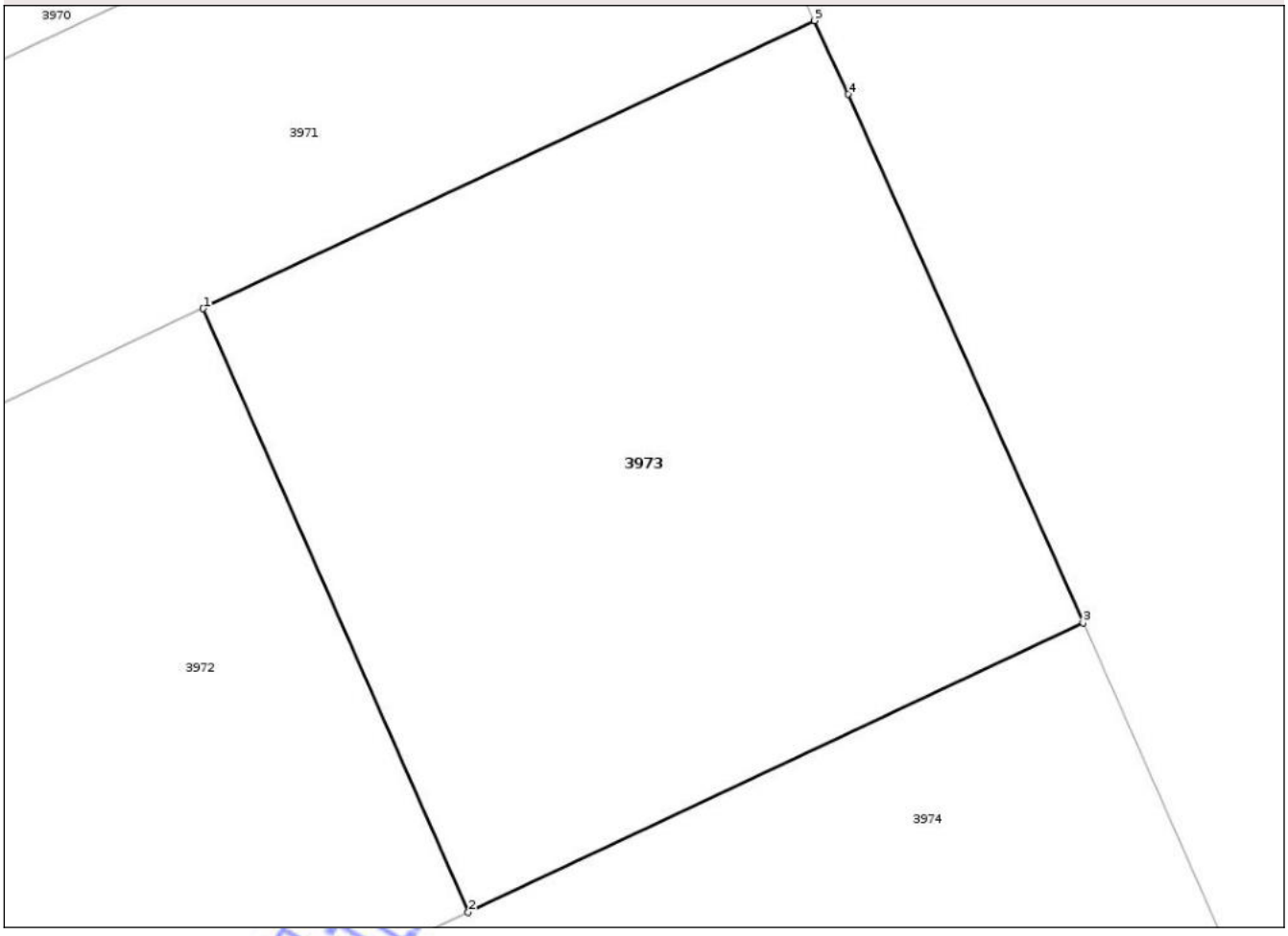

Date referitoare la teren

Crt	Categorie folosință	Intra vilan	Suprafaţa (mp)	Tarla	Parcelă	Nr. topo	Observaţii / Referinţe
1	arabil	NU	1.700	47	156	-	IDENTIC CU T47, P11

Lungime Segmente
1) Valorile lungimilor segmentelor sunt obţinute din proiecţie în plan.

Punct început	X / Y	Punct sfârşit	X / Y	Lungime segment (** (m)
1	498.501,718 303.997,792	2	498.518,089 303.960,581	40.653
2	498.518,089 303.960,581	3	498.556,024 303.978,411	41.917
3	498.556,024 303.978,411	4	498.541,532 304.010,991	35.658
4	498.541,532 304.010,991	5	498.539,451 304.015,527	4.991
5	498.539,451 304.015,527	1	498.501,718 303.997,792	41.693

Document care conține date cu caracter personal, protejat de prevederile Regulamentului (UE) nr. 679/2016 și Legii 190/2018

**** Lungimile segmentelor sunt determinate în planul de proiecţie Stereo 70 şi sunt rotunjite la 1 milimetru.**
***** Distanţa dintre puncte este formată din segmente cumulate ce sunt mai mici decât valoarea 1 milimetru.**

Neutilizabil în circuitul civil

DATE DESPRE IMOBILUL NR. 3974

Oficiul de Cadastru şi Publicitate Imobiliară TELEORMAN
Biroul de Cadastru şi Publicitate Imobiliară Alexandria

A. Partea I. Descrierea imobilului

TEREN Extravilan

Adresa: Jud. Teleorman, T47, P157

Nr. Crt	Nr cadastral Nr. topografic	Suprafaţa* (mp)	Observaţii / Referinţe
A1		3.300	Sector cadastral:7 Teren neimprejmuit;

B. Partea II. Proprietari şi acte

Inscrieri privitoare la dreptul de proprietate şi alte drepturi reale		Referinţe
/		
Act Administrativ nr. 3301114, din 10/05/2002 emis de CJFF TELEORMAN;		
B1	Intabulare, drept de PROPRIETATE, dobandit prin Reconstituire, cota actuala 1/1, cota initiala 1/1	A1
	1) **ANDREI ION**, LIPSĂ CNP	

C. Partea III. SARCINI .

Inscrieri privind dezmembramintele dreptului de proprietate, drepturi reale de garanţie şi sarcini	Referinţe
NU SUNT	

Neutilizabil în circuitul civil

Anexa Nr. 1 La Partea I

Teren

Nr cadastral	Suprafaţa (mp)*	Observaţii / Referinţe
	3.300	

* Suprafaţa este determinată in planul de proiecţie Stereo 70.

DETALII LINIARE IMOBIL

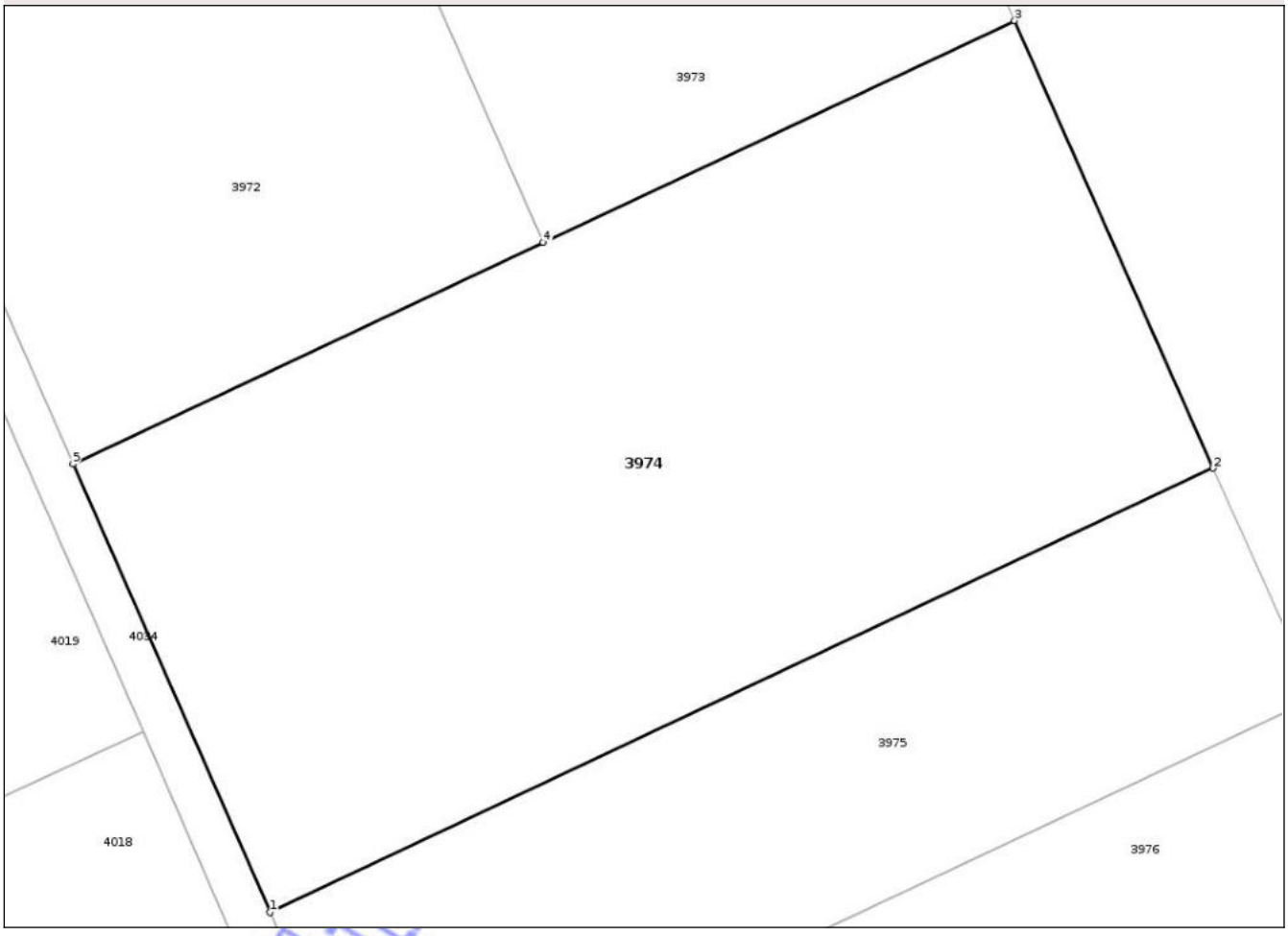

Date referitoare la teren

Crt	Categorie folosință	Intra vilan	Suprafaţa (mp)	Tarla	Parcelă	Nr. topo	Observaţii / Referinţe
1	arabil	NU	3.300	47	157	-	IDENTIC CU T47, P12

Lungime Segmente
1) Valorile lungimilor segmentelor sunt obţinute din proiecţie în plan.

Punct început	X / Y	Punct sfârşit	X / Y	Lungime segment (** (m)
1	498.496,089 303.906,743	2	498.572,028 303.942,435	83.908
2	498.572,028 303.942,435	3	498.556,024 303.978,411	39.375
3	498.556,024 303.978,411	4	498.518,089 303.960,581	41.917
4	498.518,089 303.960,581	5	498.480,231 303.942,788	41.831
5	498.480,231 303.942,788	1	498.496,089 303.906,743	39.379

Document care conține date cu caracter personal, protejat de prevederile Regulamentului (UE) nr. 679/2016 și Legii 190/2018

**** Lungimile segmentelor sunt determinate în planul de proiecţie Stereo 70 şi sunt rotunjite la 1 milimetru.**
***** Distanţa dintre puncte este formată din segmente cumulate ce sunt mai mici decât valoarea 1 milimetru.**

Neutilizabil în circuitul civil

DATE DESPRE IMOBILUL NR. 3975

Oficiul de Cadastru şi Publicitate Imobiliară TELEORMAN
Biroul de Cadastru şi Publicitate Imobiliară Alexandria

A. Partea I. Descrierea imobilului

TEREN Extravilan

Adresa: Jud. Teleorman, T47, P158

Nr. Crt	Nr cadastral Nr. topografic	Suprafaţa* (mp)	Observaţii / Referinţe
A1		1.694	Sector cadastral:7 Teren neimprejmuit;

B. Partea II. Proprietari şi acte

Inscrieri privitoare la dreptul de proprietate şi alte drepturi reale		Referinţe
/		
Act Administrativ nr. 3301151, din 26/06/2002 emis de CJFF TELEORMAN;		
B1	Intabulare, drept de PROPRIETATE, dobandit prin Reconstituire, cota actuala 1/1, cota initiala 1/1	A1
	1) **MORDUNU GHEORGHE**, LIPSĂ CNP	

C. Partea III. SARCINI .

Inscrieri privind dezmembramintele dreptului de proprietate, drepturi reale de garanţie şi sarcini	Referinţe
NU SUNT	

Neutilizabil în circuitul civil

Anexa Nr. 1 La Partea I

Teren

Nr cadastral	Suprafaţa (mp)*	Observaţii / Referinţe
	1.694	

* Suprafaţa este determinată in planul de proiecţie Stereo 70.

DETALII LINIARE IMOBIL

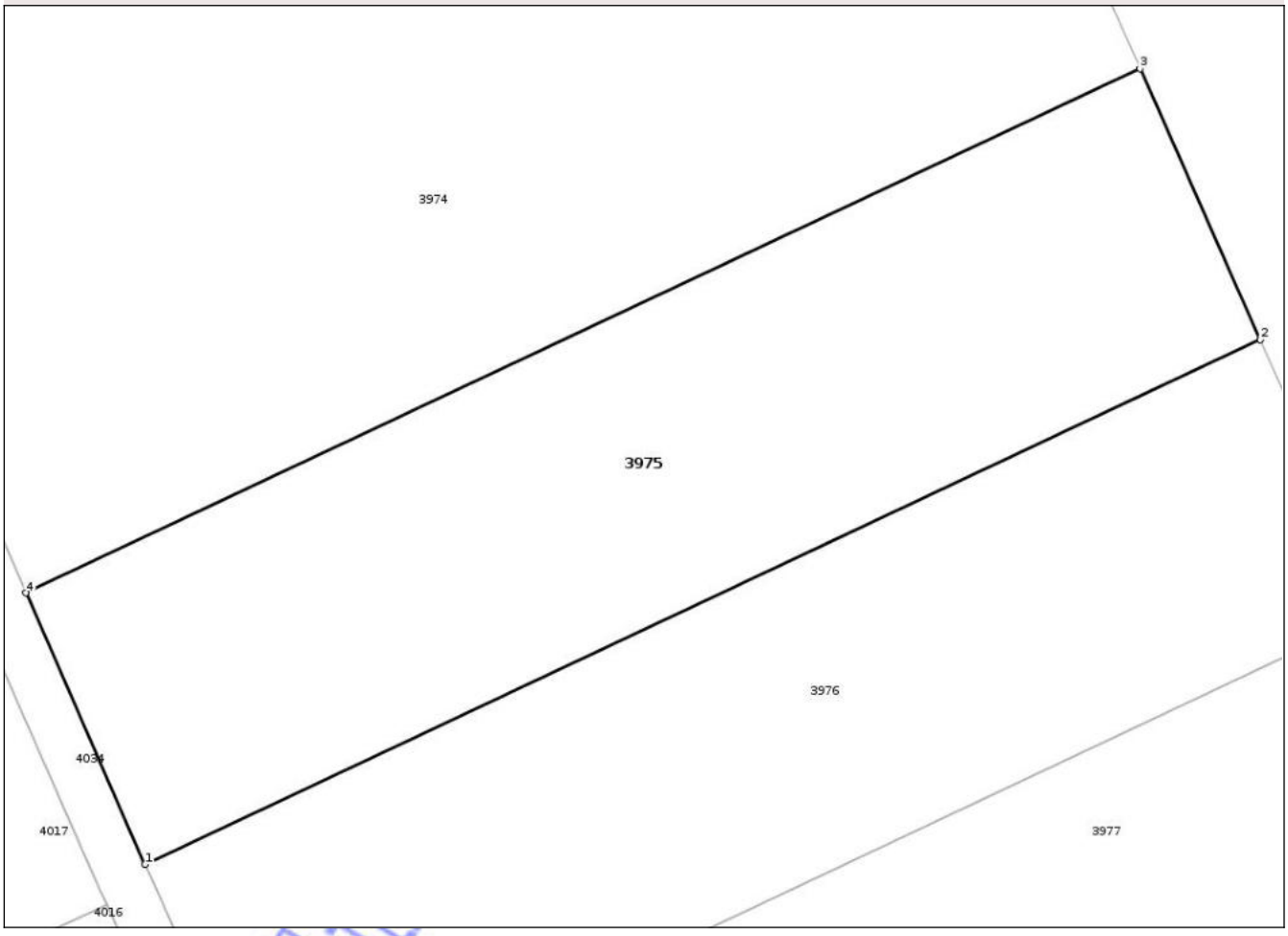

Date referitoare la teren

Crt	Categorie folosință	Intra vilan	Suprafaţa (mp)	Tarla	Parcelă	Nr. topo	Observaţii / Referinţe
1	arabil	NU	1.694	47	158	-	IDENTIC CU T47, P13

Lungime Segmente
1) Valorile lungimilor segmentelor sunt obţinute din proiecţie în plan.

Punct început	X / Y	Punct sfârşit	X / Y	Lungime segment (** (m)
1	498.504,217 303.888,267	2	498.580,231 303.923,994	83.991
2	498.580,231 303.923,994	3	498.572,028 303.942,435	20.183
3	498.572,028 303.942,435	4	498.496,089 303.906,743	83.908
4	498.496,089 303.906,743	1	498.504,217 303.888,267	20.185

**** Lungimile segmentelor sunt determinate în planul de proiecţie Stereo 70 şi sunt rotunjite la 1 milimetru.**

Document care conține date cu caracter personal, protejat de prevederile Regulamentului (UE) nr. 679/2016 și Legii 190/2018

***** Distanţa dintre puncte este formată din segmente cumulate ce sunt mai mici decât valoarea 1 milimetru.**

Neutilizabil în circuitul civil

DATE DESPRE IMOBILUL NR. 3976

Oficiul de Cadastru şi Publicitate Imobiliară TELEORMAN
Biroul de Cadastru şi Publicitate Imobiliară Alexandria

A. Partea I. Descrierea imobilului

TEREN Extravilan

Adresa: Jud. Teleorman, T47, P159

Nr. Crt	Nr cadastral Nr. topografic	Suprafaţa* (mp)	Observaţii / Referinţe
A1		1.700	Sector cadastral:7 Teren neimprejmuit;

B. Partea II. Proprietari şi acte

Inscrieri privitoare la dreptul de proprietate şi alte drepturi reale		Referinţe
/		
Act Administrativ nr. 3301190, din 27/06/2002 emis de CJFF TELEORMAN;		
B1	Intabulare, drept de PROPRIETATE, dobandit prin Reconstituire, cota actuala 1/1, cota initiala 1/1	A1
	1) **BĂCEANU FLOAREA**, LIPSĂ CNP	

C. Partea III. SARCINI .

Inscrieri privind dezmembramintele dreptului de proprietate, drepturi reale de garanţie şi sarcini	Referinţe
NU SUNT	

Neutilizabil în circuitul civil

Anexa Nr. 1 La Partea I

Teren

Nr cadastral	Suprafaţa (mp)*	Observaţii / Referinţe
	1.700	

* Suprafaţa este determinată in planul de proiecţie Stereo 70.

DETALII LINIARE IMOBIL

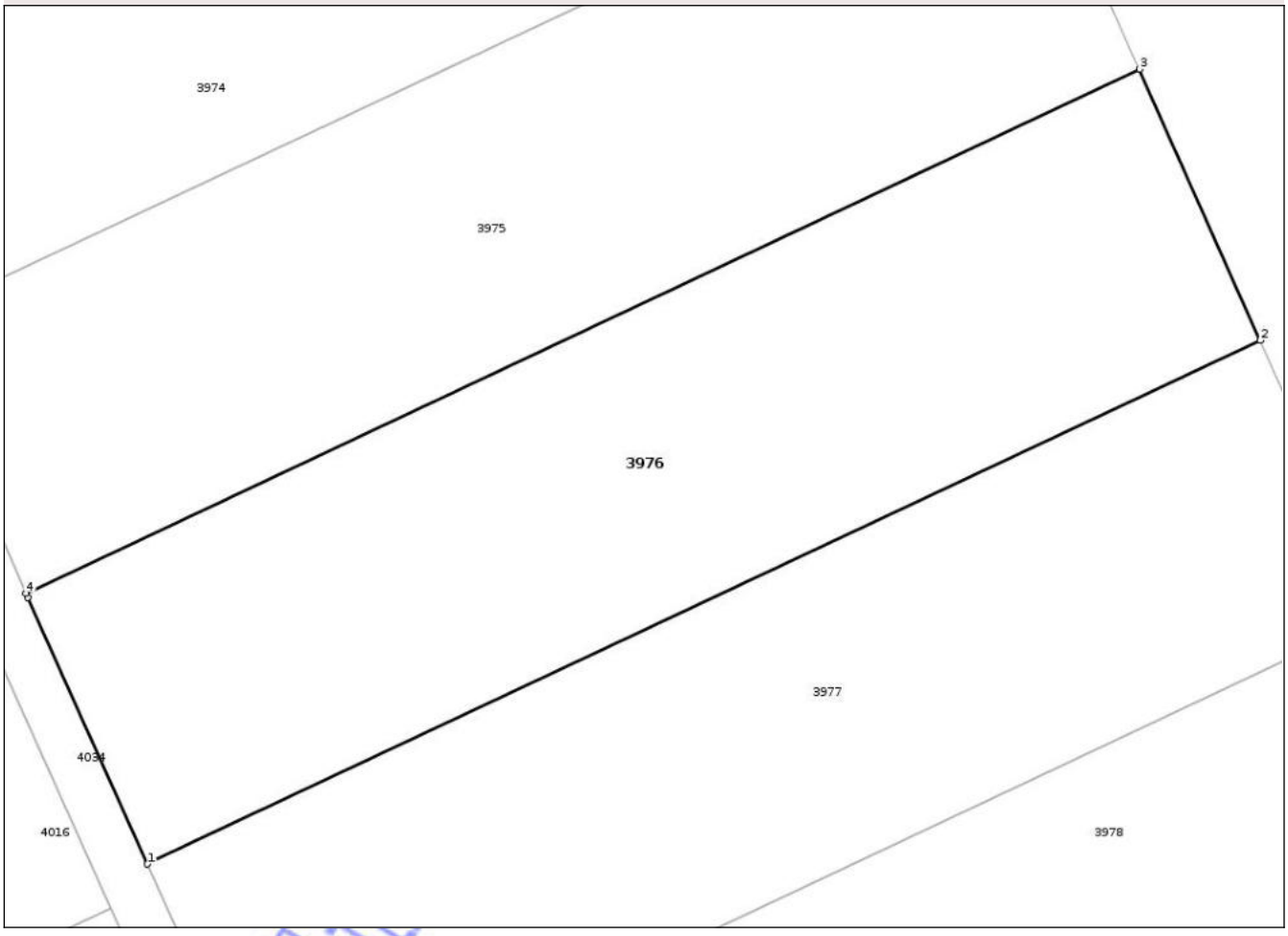

Date referitoare la teren

Crt	Categorie folosință	Intra vilan	Suprafaţa (mp)	Tarla	Parcelă	Nr. topo	Observaţii / Referinţe
1	arabil	NU	1.700	47	159	-	IDENTIC CU T47, P14

Lungime Segmente
1) Valorile lungimilor segmentelor sunt obţinute din proiecţie în plan.

Punct început	X / Y	Punct sfârşit	X / Y	Lungime segment (** (m)
1	498.512,525 303.869,797	2	498.588,463 303.905,488	83.908
2	498.588,463 303.905,488	3	498.580,231 303.923,994	20.254
3	498.580,231 303.923,994	4	498.504,217 303.888,267	83.991
4	498.504,217 303.888,267	5	498.504,352 303.887,963	0.333
5	498.504,352 303.887,963	1	498.512,525 303.869,797	19.92

Document care conține date cu caracter personal, protejat de prevederile Regulamentului (UE) nr. 679/2016 și Legii 190/2018

**** Lungimile segmentelor sunt determinate în planul de proiecţie Stereo 70 şi sunt rotunjite la 1 milimetru.**
***** Distanţa dintre puncte este formată din segmente cumulate ce sunt mai mici decât valoarea 1 milimetru.**

Neutilizabil în circuitul civil

DATE DESPRE IMOBILUL NR. 3977

Oficiul de Cadastru şi Publicitate Imobiliară TELEORMAN
Biroul de Cadastru şi Publicitate Imobiliară Alexandria

A. Partea I. Descrierea imobilului

TEREN Extravilan

Adresa: Jud. Teleorman, T47, P160

Nr. Crt	Nr cadastral Nr. topografic	Suprafaţa* (mp)	Observaţii / Referinţe
A1		1.715	Sector cadastral:7 Teren neimprejmuit;

B. Partea II. Proprietari şi acte

Inscrieri privitoare la dreptul de proprietate şi alte drepturi reale		Referinţe
/		
Act Administrativ nr. 3301305, din 06/09/2002 emis de CJFF TELEORMAN;		
B1	Intabulare, drept de PROPRIETATE, dobandit prin Reconstituire, cota actuala 1/1, cota initiala 1/1	A1
	1) **VĂTAFU MARIA**, LIPSĂ CNP	

C. Partea III. SARCINI .

Inscrieri privind dezmembramintele dreptului de proprietate, drepturi reale de garanţie şi sarcini	Referinţe
NU SUNT	

Neutilizabil în circuitul civil

Anexa Nr. 1 La Partea I

Teren

Nr cadastral	Suprafaţa (mp)*	Observaţii / Referinţe
	1.715	

* Suprafaţa este determinată in planul de proiecţie Stereo 70.

DETALII LINIARE IMOBIL

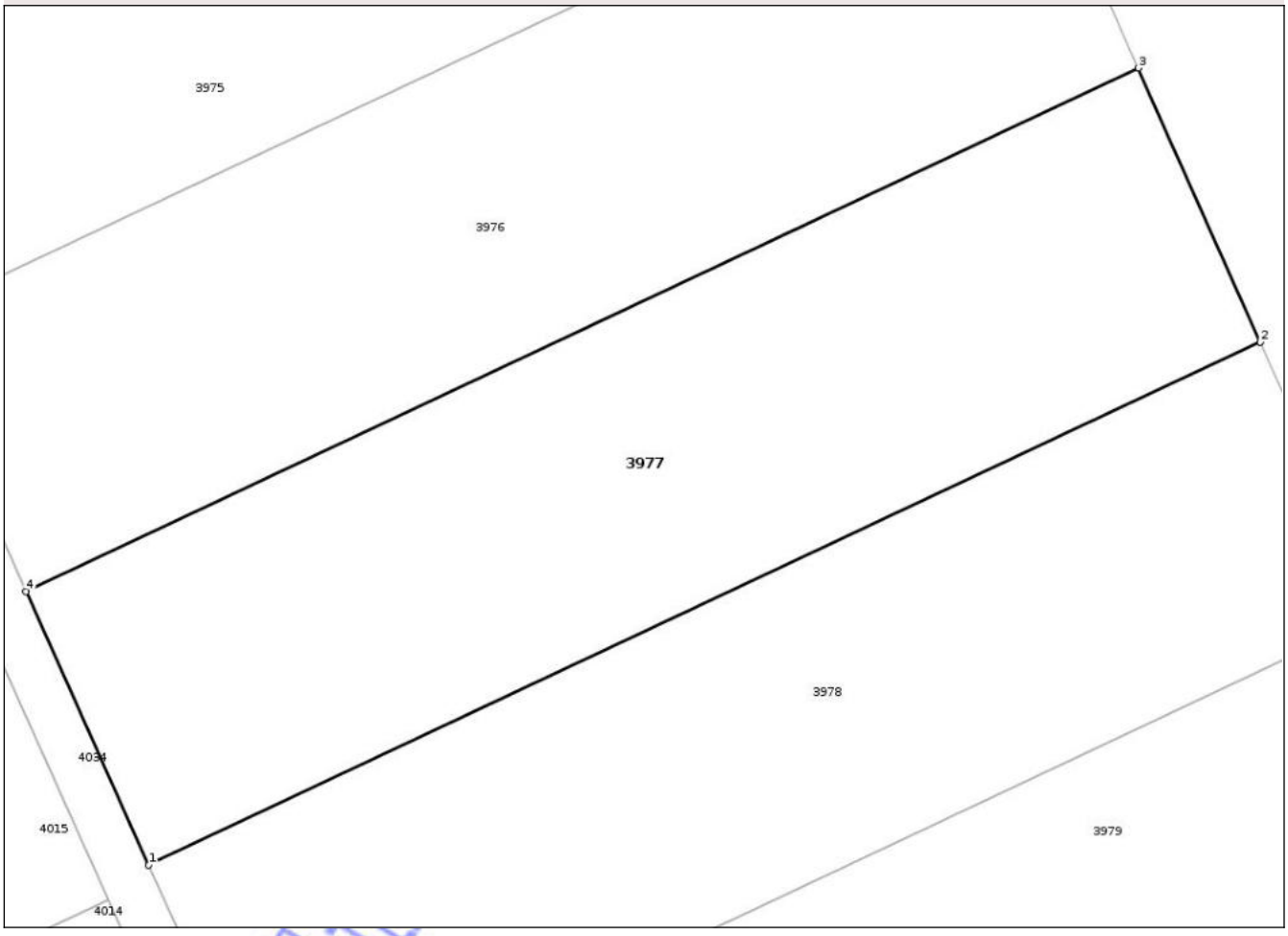

Date referitoare la teren

Crt	Categorie folosință	Intra vilan	Suprafaţa (mp)	Tarla	Parcelă	Nr. topo	Observaţii / Referinţe
1	arabil	NU	1.715	47	160	-	IDENTIC CU T47, P15

Lungime Segmente
1) Valorile lungimilor segmentelor sunt obţinute din proiecţie în plan.

Punct început	X / Y	Punct sfârşit	X / Y	Lungime segment (** (m)
1	498.520,916 303.851,145	2	498.596,776 303.886,8	83.821
2	498.596,776 303.886,8	3	498.588,463 303.905,488	20.454
3	498.588,463 303.905,488	4	498.512,525 303.869,797	83.908
4	498.512,525 303.869,797	1	498.520,916 303.851,145	20.453

**** Lungimile segmentelor sunt determinate în planul de proiecţie Stereo 70 şi sunt rotunjite la 1 milimetru.**

Document care conține date cu caracter personal, protejat de prevederile Regulamentului (UE) nr. 679/2016 și Legii 190/2018

***** Distanţa dintre puncte este formată din segmente cumulate ce sunt mai mici decât valoarea 1 milimetru.**

Neutilizabil în circuitul civil

DATE DESPRE IMOBILUL NR. 3978

Oficiul de Cadastru şi Publicitate Imobiliară TELEORMAN
Biroul de Cadastru şi Publicitate Imobiliară Alexandria

A. Partea I. Descrierea imobilului

TEREN Extravilan

Adresa: Jud. Teleorman, T47, P161

Nr. Crt	Nr cadastral Nr. topografic	Suprafaţa* (mp)	Observaţii / Referinţe
A1		1.700	Sector cadastral:7 Teren neimprejmuit;

B. Partea II. Proprietari şi acte

Inscrieri privitoare la dreptul de proprietate şi alte drepturi reale		Referinţe
/		
Act Administrativ nr. 3301297, din 06/09/2002 emis de CJFF TELEORMAN (CERTIFICAT DE DECES NR.30/17.03.1999);		
B1	Intabulare, drept de PROPRIETATE, dobandit prin Reconstituire, cota actuala 1/1, cota initiala 1/1	A1
	1) **NICULAE IOAN**, LIPSĂ CNP DEFUNCT:Da	

C. Partea III. SARCINI .

Inscrieri privind dezmembramintele dreptului de proprietate, drepturi reale de garanţie şi sarcini	Referinţe
NU SUNT	

Neutilizabil la circuitul civil

Anexa Nr. 1 La Partea I

Teren

Nr cadastral	Suprafaţa (mp)*	Observaţii / Referinţe
	1.700	

* Suprafaţa este determinată in planul de proiecţie Stereo 70.

DETALII LINIARE IMOBIL

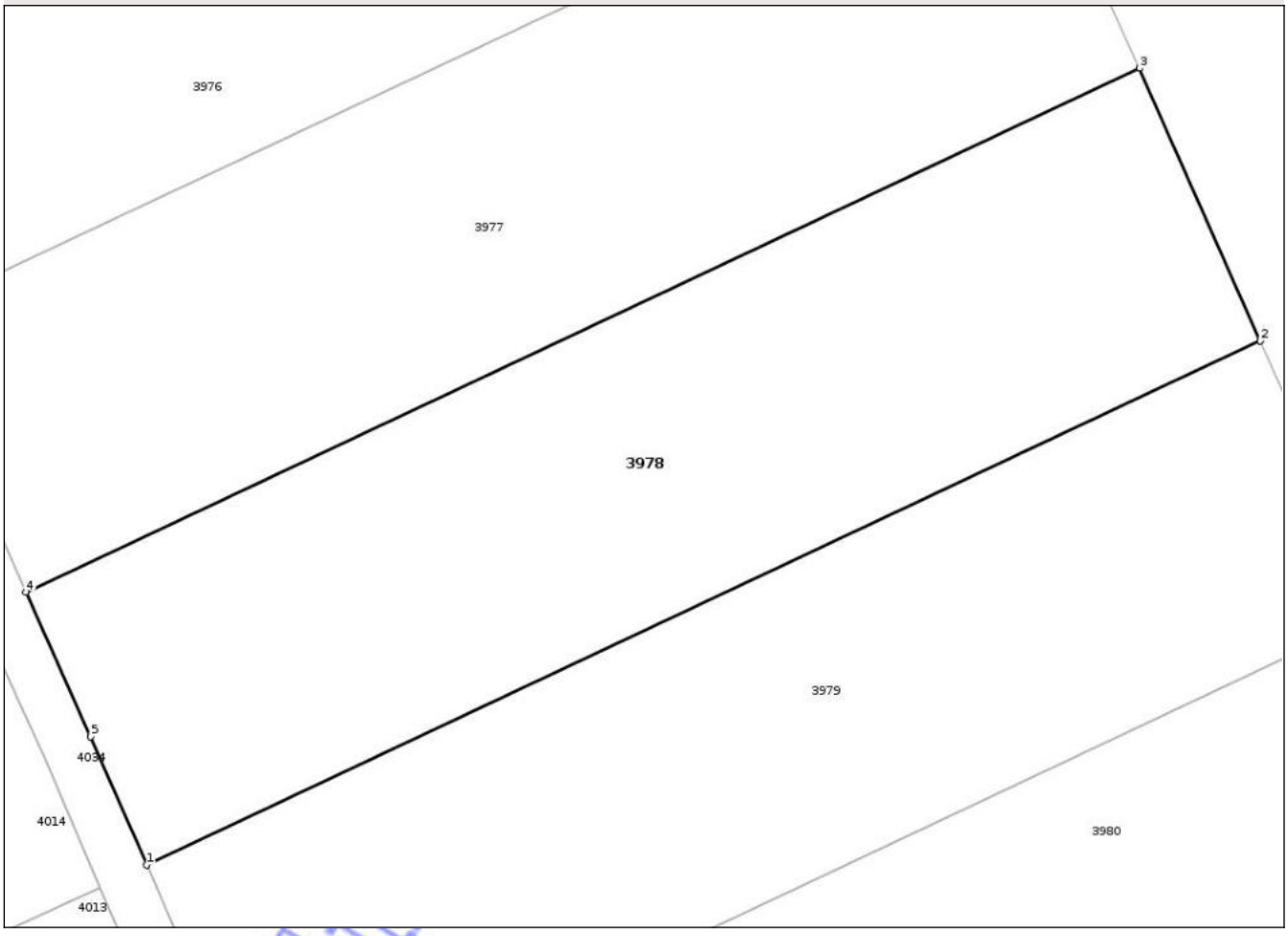

Date referitoare la teren

Crt	Categorie folosință	Intra vilan	Suprafaţa (mp)	Tarla	Parcelă	Nr. topo	Observaţii / Referinţe
1	arabil	NU	1.700	47	161	-	IDENTIC CU T47, P16

Lungime Segmente
1) Valorile lungimilor segmentelor sunt obţinute din proiecţie în plan.

Punct început	X / Y	Punct sfârşit	X / Y	Lungime segment (** (m)
1	498.529,139 303.832,596	2	498.605,023 303.868,261	83.847
2	498.605,023 303.868,261	3	498.596,776 303.886,8	20.29
3	498.596,776 303.886,8	4	498.520,916 303.851,145	83.821
4	498.520,916 303.851,145	5	498.525,337 303.841,319	10.775
5	498.525,337 303.841,319	1	498.529,139 303.832,596	9.516

Document care conține date cu caracter personal, protejat de prevederile Regulamentului (UE) nr. 679/2016 și Legii 190/2018

**** Lungimile segmentelor sunt determinate în planul de proiecţie Stereo 70 şi sunt rotunjite la 1 milimetru.**
***** Distanţa dintre puncte este formată din segmente cumulate ce sunt mai mici decât valoarea 1 milimetru.**

Neutilizabil în circuitul civil

DATE DESPRE IMOBILUL NR. 3979

Oficiul de Cadastru şi Publicitate Imobiliară TELEORMAN
Biroul de Cadastru şi Publicitate Imobiliară Alexandria

A. Partea I. Descrierea imobilului

TEREN Extravilan

Adresa: Jud. Teleorman, T47, P162

Nr. Crt	Nr cadastral Nr. topografic	Suprafaţa* (mp)	Observaţii / Referinţe
A1		1.700	Sector cadastral:7 Teren neimprejmuit;

B. Partea II. Proprietari şi acte

Inscrieri privitoare la dreptul de proprietate şi alte drepturi reale		Referinţe
/		
Act Administrativ nr. 3301125, din 10/05/2002 emis de CJFF TELEORMAN;		
B1	Intabulare, drept de PROPRIETATE, dobandit prin Reconstituire, cota actuala 1/1, cota initiala 1/1	A1
	1) **TECUCEANU ION**, LIPSĂ CNP	

C. Partea III. SARCINI .

Inscrieri privind dezmembramintele dreptului de proprietate, drepturi reale de garanţie şi sarcini	Referinţe
NU SUNT	

Neutilizabil în circuitul civil

Anexa Nr. 1 La Partea I

Teren

Nr cadastral	Suprafaţa (mp)*	Observaţii / Referinţe
	1.700	

* Suprafaţa este determinată in planul de proiecţie Stereo 70.

DETALII LINIARE IMOBIL

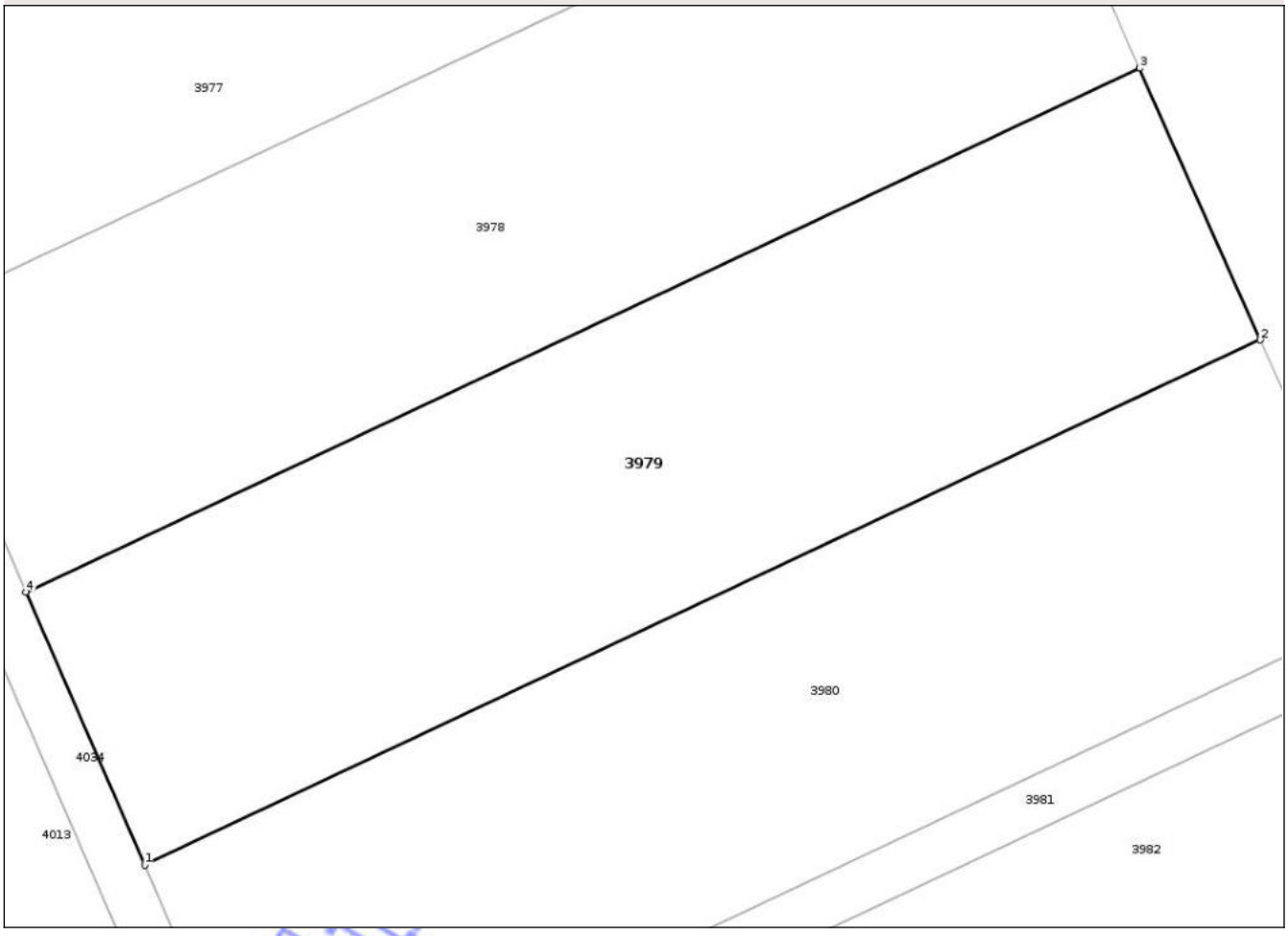

Date referitoare la teren

Crt	Categorie folosință	Intra vilan	Suprafaţa (mp)	Tarla	Parcelă	Nr. topo	Observaţii / Referinţe
1	arabil	NU	1.700	47	162	-	IDENTIC CU T47, P17

Lungime Segmente
1) Valorile lungimilor segmentelor sunt obţinute din proiecţie în plan.

Punct început	X / Y	Punct sfârşit	X / Y	Lungime segment (** (m)
1	498.537,235 303.814,018	2	498.613,257 303.849,75	84.001
2	498.613,257 303.849,75	3	498.605,023 303.868,261	20.261
3	498.605,023 303.868,261	4	498.529,139 303.832,596	83.847
4	498.529,139 303.832,596	1	498.537,235 303.814,018	20.265

**** Lungimile segmentelor sunt determinate în planul de proiecţie Stereo 70 şi sunt rotunjite la 1 milimetru.**

Document care conține date cu caracter personal, protejat de prevederile Regulamentului (UE) nr. 679/2016 și Legii 190/2018

***** Distanţa dintre puncte este formată din segmente cumulate ce sunt mai mici decât valoarea 1 milimetru.**

Neutilizabil în circuitul civil

DATE DESPRE IMOBILUL NR. 3980

Oficiul de Cadastru şi Publicitate Imobiliară TELEORMAN
Biroul de Cadastru şi Publicitate Imobiliară Alexandria

A. Partea I. Descrierea imobilului

TEREN Extravilan

Adresa: Jud. Teleorman, T47, P163

Nr. Crt	Nr cadastral Nr. topografic	Suprafaţa* (mp)	Observaţii / Referinţe
A1		1.700	Sector cadastral:7 Teren neimprejmuit;

B. Partea II. Proprietari şi acte

Inscrieri privitoare la dreptul de proprietate şi alte drepturi reale		Referinţe
/		
Act Administrativ nr. 3301295, din 05/09/2002 emis de CJFF TELEORMAN;		
B1	Intabulare, drept de PROPRIETATE, dobandit prin Reconstituire, cota actuala 1/1, cota initiala 1/1	A1
	1) **FRUNZARU NICOLAE**, LIPSĂ CNP 2) **COJOCARU ECATERINA**, LIPSĂ CNP	

C. Partea III. SARCINI .

Inscrieri privind dezmembramintele dreptului de proprietate, drepturi reale de garanţie şi sarcini	Referinţe
NU SUNT	

Neutilizabil în circuitul civil

Anexa Nr. 1 La Partea I

Teren

Nr cadastral	Suprafaţa (mp)*	Observaţii / Referinţe
	1.700	

* Suprafaţa este determinată in planul de proiecţie Stereo 70.

DETALII LINIARE IMOBIL

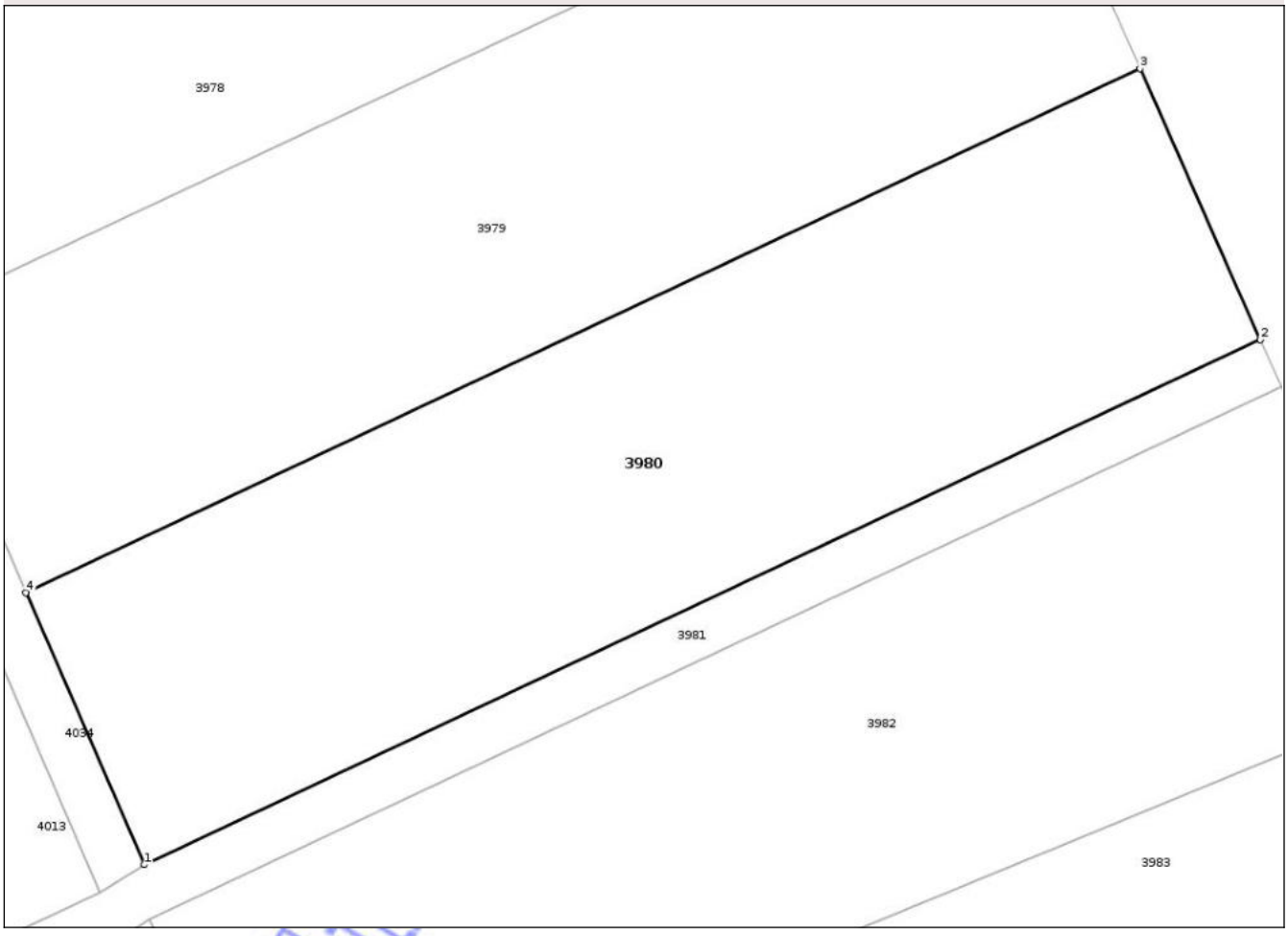

Date referitoare la teren

Crt	Categorie folosință	Intra vilan	Suprafaţa (mp)	Tarla	Parcelă	Nr. topo	Observaţii / Referinţe
1	arabil	NU	1.700	47	163	-	IDENTIC CU T47, P18

Lungime Segmente
1) Valorile lungimilor segmentelor sunt obţinute din proiecţie în plan.

Punct început	X / Y	Punct sfârşit	X / Y	Lungime segment (** (m)
1	498.545,316 303.795,475	2	498.621,477 303.831,271	84.154
2	498.621,477 303.831,271	3	498.613,257 303.849,75	20.224
3	498.613,257 303.849,75	4	498.537,235 303.814,018	84.001
4	498.537,235 303.814,018	1	498.545,316 303.795,475	20.228

**** Lungimile segmentelor sunt determinate în planul de proiecţie Stereo 70 şi sunt rotunjite la 1 milimetru.**

Document care conține date cu caracter personal, protejat de prevederile Regulamentului (UE) nr. 679/2016 și Legii 190/2018

***** Distanţa dintre puncte este formată din segmente cumulate ce sunt mai mici decât valoarea 1 milimetru.**

Neutilizabil în circuitul civil

DATE DESPRE IMOBILUL NR. 3981

Oficiul de Cadastru şi Publicitate Imobiliară TELEORMAN
Biroul de Cadastru şi Publicitate Imobiliară Alexandria

A. Partea I. Descrierea imobilului

TEREN Extravilan

Adresa: Jud. Teleorman

Nr. Crt	Nr cadastral Nr. topografic	Suprafaţa* (mp)	Observaţii / Referinţe
A1		928	Sector cadastral:7 Teren neimprejmuit;

B. Partea II. Proprietari şi acte

Inscrieri privitoare la dreptul de proprietate şi alte drepturi reale		Referinţe
/		
Act Normativ nr. 7- ART.13, din 13/03/1996 emis de PARLAMENTUL ROMANIEI;		
B1	Inscrierea provizorie, drept de PROPRIETATE, dobandit prin Lege, cota actuala 1/1, cota initiala 1/1	A1
	1) **NEIDENTIFICAT NEIDENTIFICAT**	
Act Normativ nr. 7, din 13/03/1996 emis de Parlamentul României (art.13);		
B2	Se notează mențiunea de proprietar neidentificat.	A1

C. Partea III. SARCINI .

Inscrieri privind dezmembramintele dreptului de proprietate, drepturi reale de garanţie şi sarcini	Referinţe
NU SUNT	

Neutilizabil în circuitul civil

Anexa Nr. 1 La Partea I

Teren

Nr cadastral	Suprafaţa (mp)*	Observaţii / Referinţe
	928	

* Suprafaţa este determinată in planul de proiecţie Stereo 70.

DETALII LINIARE IMOBIL

Date referitoare la teren

Crt	Categorie folosință	Intra vilan	Suprafaţa (mp)	Tarla	Parcelă	Nr. topo	Observaţii / Referinţe
1	drum	NU	928	-	-	-	

Lungime Segmente
1) Valorile lungimilor segmentelor sunt obţinute din proiecţie în plan.

Punct început	X / Y	Punct sfârşit	X / Y	Lungime segment (** (m)
1	498.381,442 303.719,685	2	498.415,813 303.733,717	37.125
2	498.415,813 303.733,717	3	498.460,137 303.751,812	47.876
3	498.460,137 303.751,812	4	498.463,356 303.753,186	3.5
4	498.463,356 303.753,186	5	498.542,961 303.789,956	87.687
5	498.542,961 303.789,956	6	498.545,628 303.791,754	3.216

Document care conține date cu caracter personal, protejat de prevederile Regulamentului (UE) nr. 679/2016 și Legii 190/2018

Punct început	X / Y	Punct sfârşit	X / Y	Lungime segment (** (m)
6	498.545,628 303.791,754	7	498.622,902 303.828,074	85.384
7	498.622,902 303.828,074	8	498.621,546 303.831,116	3.331
8	498.621,546 303.831,116	9	498.621,477 303.831,271	0.17
9	498.621,477 303.831,271	10	498.545,316 303.795,475	84.154
10	498.545,316 303.795,475	11	498.542,324 303.793,579	3.542
11	498.542,324 303.793,579	12	498.462,374 303.756,578	88.097
12	498.462,374 303.756,578	13	498.459,162 303.755,188	3.5
13	498.459,162 303.755,188	14	498.379,972 303.722,865	85.533
14	498.379,972 303.722,865	1	498.381,442 303.719,685	3.504

** Lungimile segmentelor sunt determinate în planul de proiecţie Stereo 70 şi sunt rotunjite la 1 milimetru.
*** Distanţa dintre puncte este formată din segmente cumulate ce sunt mai mici decât valoarea 1 milimetru.

Neutilizabil în circuitul civil

DATE DESPRE IMOBILUL NR. 3982

Oficiul de Cadastru şi Publicitate Imobiliară TELEORMAN
Biroul de Cadastru şi Publicitate Imobiliară Alexandria

A. Partea I. Descrierea imobilului

TEREN Extravilan

Adresa: Jud. Teleorman, T47, P164

Nr. Crt	Nr cadastral Nr. topografic	Suprafaţa* (mp)	Observaţii / Referinţe
A1		1.800	Sector cadastral:7 Teren neimprejmuit;

B. Partea II. Proprietari şi acte

Inscrieri privitoare la dreptul de proprietate şi alte drepturi reale		Referinţe
/		
Act Administrativ nr. 3301284, din 13/08/2002 emis de CJFF TELEORMAN;		
B1	Intabulare, drept de PROPRIETATE, dobandit prin Reconstituire, cota actuala 1/1, cota initiala 1/1	A1
	1) **TONE FLOREA**, LIPSĂ CNP	

C. Partea III. SARCINI .

Inscrieri privind dezmembramintele dreptului de proprietate, drepturi reale de garanţie şi sarcini	Referinţe
NU SUNT	

Neutilizabil în circuitul civil

Anexa Nr. 1 La Partea I

Teren

Nr cadastral	Suprafaţa (mp)*	Observaţii / Referinţe
	1.800	

* Suprafaţa este determinată in planul de proiecţie Stereo 70.

DETALII LINIARE IMOBIL

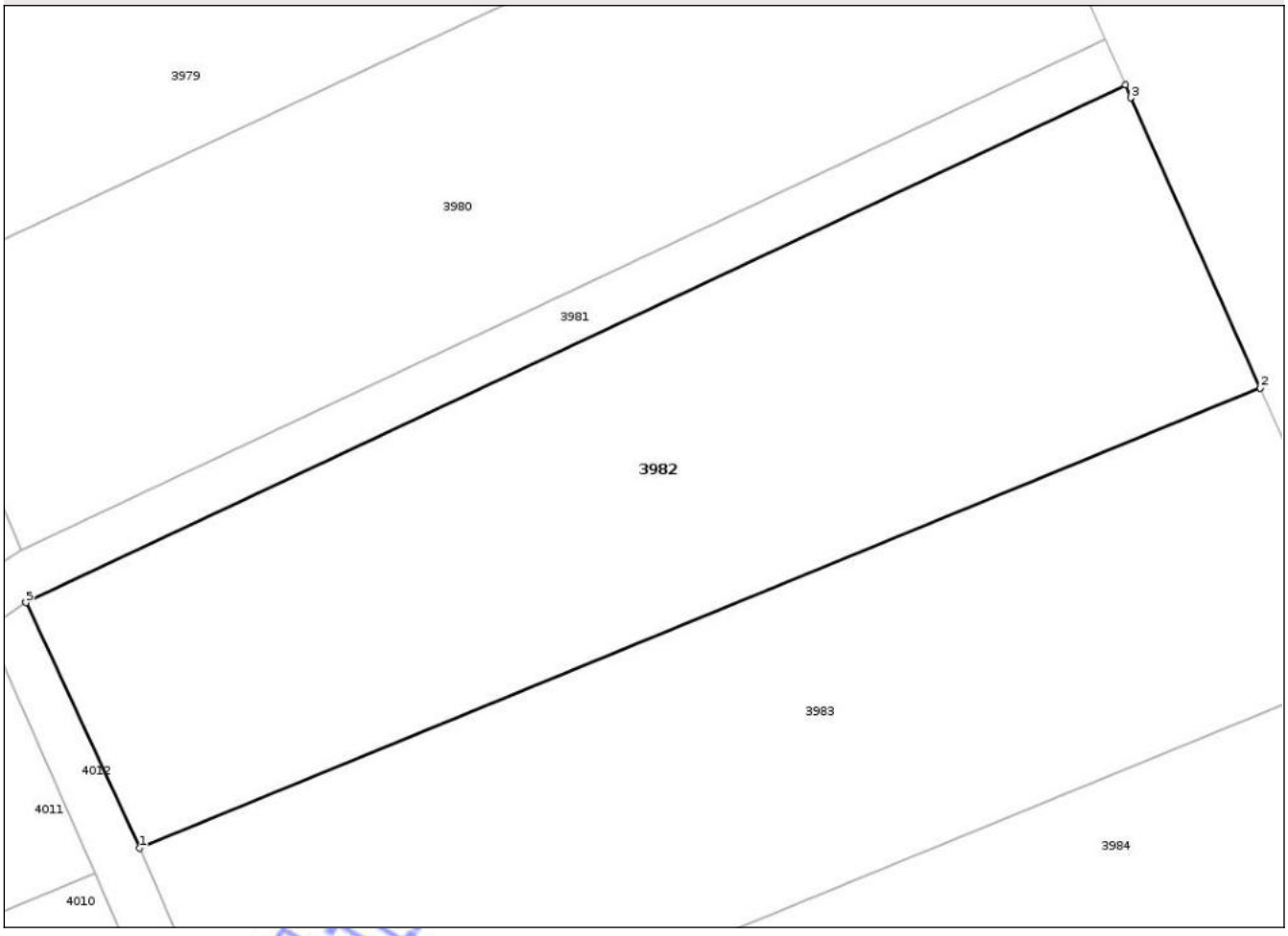

Date referitoare la teren

Crt	Categorie folosință	Intra vilan	Suprafaţa (mp)	Tarla	Parcelă	Nr. topo	Observaţii / Referinţe
1	arabil	NU	1.800	47	164	-	IDENTIC CU T47, P19

Lungime Segmente
1) Valorile lungimilor segmentelor sunt obţinute din proiecţie în plan.

Punct început	X / Y	Punct sfârşit	X / Y	Lungime segment (** (m)
1	498.553,615 303.774,541	2	498.632,37 303.806,824	85.115
2	498.632,37 303.806,824	3	498.623,299 303.827,183	22.289
3	498.623,299 303.827,183	4	498.622,902 303.828,074	0.975
4	498.622,902 303.828,074	5	498.545,628 303.791,754	85.384
5	498.545,628 303.791,754	1	498.553,615 303.774,541	18.976

Document care conține date cu caracter personal, protejat de prevederile Regulamentului (UE) nr. 679/2016 și Legii 190/2018

**** Lungimile segmentelor sunt determinate în planul de proiecţie Stereo 70 şi sunt rotunjite la 1 milimetru.**
***** Distanţa dintre puncte este formată din segmente cumulate ce sunt mai mici decât valoarea 1 milimetru.**

Neutilizabil în circuitul civil

DATE DESPRE IMOBILUL NR. 3983

Oficiul de Cadastru şi Publicitate Imobiliară TELEORMAN
Biroul de Cadastru şi Publicitate Imobiliară Alexandria

A. Partea I. Descrierea imobilului

TEREN Extravilan

Adresa: Jud. Teleorman, T47, P165

Nr. Crt	Nr cadastral Nr. topografic	Suprafaţa* (mp)	Observaţii / Referinţe
A1		1.800	Sector cadastral:7 Teren neimprejmuit;

B. Partea II. Proprietari şi acte

Inscrieri privitoare la dreptul de proprietate şi alte drepturi reale		Referinţe
/		
Act Administrativ nr. 3301965, din 18/07/2007 emis de CJFF TELEORMAN;		
B1	Intabulare, drept de PROPRIETATE, dobandit prin Reconstituire, cota actuala 1/1, cota initiala 1/1	A1
	1) **VLAD ION**, LIPSĂ CNP	

C. Partea III. SARCINI .

Inscrieri privind dezmembramintele dreptului de proprietate, drepturi reale de garanţie şi sarcini	Referinţe
NU SUNT	

Neutilizabil în circuitul civil

Anexa Nr. 1 La Partea I

Teren

Nr cadastral	Suprafaţa (mp)*	Observaţii / Referinţe
	1.800	

* Suprafaţa este determinată in planul de proiecţie Stereo 70.

DETALII LINIARE IMOBIL

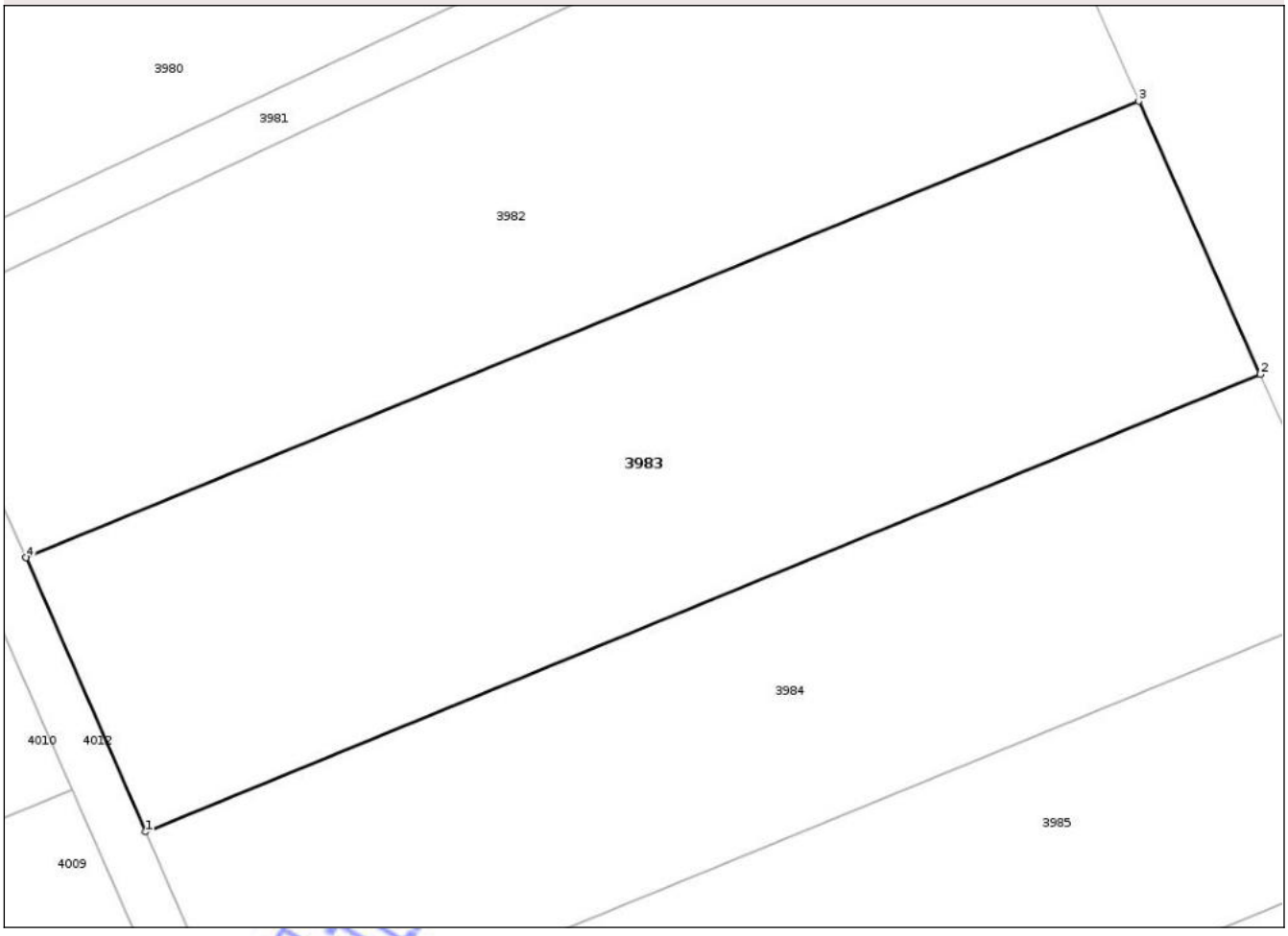

Date referitoare la teren

Crt	Categorie folosință	Intra vilan	Suprafaţa (mp)	Tarla	Parcelă	Nr. topo	Observaţii / Referinţe
1	arabil	NU	1.800	47	165	-	IDENTIC CU T47, P20

Lungime Segmente
1) Valorile lungimilor segmentelor sunt obţinute din proiecţie în plan.

Punct început	X / Y	Punct sfârşit	X / Y	Lungime segment (** (m)
1	498.562,077 303.755,175	2	498.640,974 303.787,516	85.268
2	498.640,974 303.787,516	3	498.632,37 303.806,824	21.139
3	498.632,37 303.806,824	4	498.553,615 303.774,541	85.115
4	498.553,615 303.774,541	1	498.562,077 303.755,175	21.134

**** Lungimile segmentelor sunt determinate în planul de proiecţie Stereo 70 şi sunt rotunjite la 1 milimetru.**

Document care conține date cu caracter personal, protejat de prevederile Regulamentului (UE) nr. 679/2016 și Legii 190/2018

***** Distanţa dintre puncte este formată din segmente cumulate ce sunt mai mici decât valoarea 1 milimetru.**

Neutilizabil în circuitul civil

DATE DESPRE IMOBILUL NR. 3984

Oficiul de Cadastru şi Publicitate Imobiliară TELEORMAN
Biroul de Cadastru şi Publicitate Imobiliară Alexandria

A. Partea I. Descrierea imobilului

TEREN Extravilan

Adresa: Jud. Teleorman, T47, P166

Nr. Crt	Nr cadastral Nr. topografic	Suprafaţa* (mp)	Observaţii / Referinţe
A1		1.500	Sector cadastral:7 Teren neimprejmuit;

B. Partea II. Proprietari şi acte

Inscrieri privitoare la dreptul de proprietate şi alte drepturi reale		Referinţe
/		
Act Notarial nr. 2514, din 15/10/2013 emis de BN NICOLETA DRAGHICI;		
B1	Intabulare, drept de PROPRIETATECU TITLU DE CUMPARARE, dobandit prin Conventie, cota actuala 1/1, cota initiala 1/1	A1
	1) **SC AGROANCA SRL**, CIF:23387900	

C. Partea III. SARCINI .

Inscrieri privind dezmembramintele dreptului de proprietate, drepturi reale de garanţie şi sarcini	Referinţe
NU SUNT	

Neutilizabil în circuitul civil

Anexa Nr. 1 La Partea I

Teren

Nr cadastral	Suprafaţa (mp)*	Observaţii / Referinţe
	1.500	

* Suprafaţa este determinată in planul de proiecţie Stereo 70.

DETALII LINIARE IMOBIL

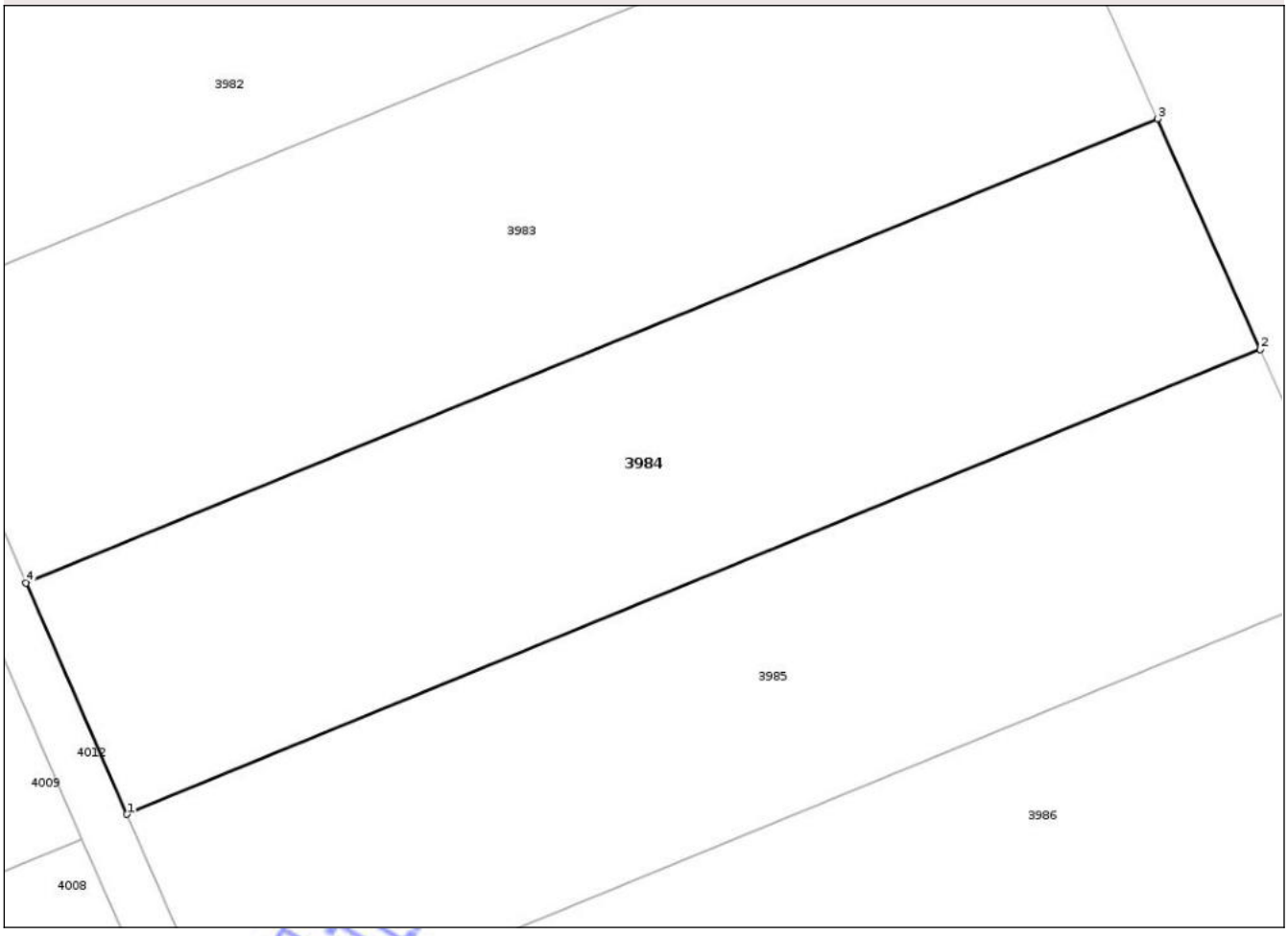

Date referitoare la teren

Crt	Categorie folosință	Intra vilan	Suprafaţa (mp)	Tarla	Parcelă	Nr. topo	Observaţii / Referinţe
1	arabil	NU	1.500	47	166	-	IDENTIC CU T47, P21

Lungime Segmente
1) Valorile lungimilor segmentelor sunt obţinute din proiecţie în plan.

Punct început	X / Y	Punct sfârşit	X / Y	Lungime segment (** (m)
1	498.569,117 303.739,063	2	498.648,132 303.771,452	85.395
2	498.648,132 303.771,452	3	498.640,974 303.787,516	17.586
3	498.640,974 303.787,516	4	498.562,077 303.755,175	85.268
4	498.562,077 303.755,175	1	498.569,117 303.739,063	17.583

**** Lungimile segmentelor sunt determinate în planul de proiecţie Stereo 70 şi sunt rotunjite la 1 milimetru.**

Document care conține date cu caracter personal, protejat de prevederile Regulamentului (UE) nr. 679/2016 și Legii 190/2018

***** Distanţa dintre puncte este formată din segmente cumulate ce sunt mai mici decât valoarea 1 milimetru.**

Neutilizabil în circuitul civil

DATE DESPRE IMOBILUL NR. 3985

Oficiul de Cadastru şi Publicitate Imobiliară TELEORMAN
Biroul de Cadastru şi Publicitate Imobiliară Alexandria

A. Partea I. Descrierea imobilului

TEREN Extravilan

Adresa: Jud. Teleorman, T47, P167

Nr. Crt	Nr cadastral Nr. topografic	Suprafaţa* (mp)	Observaţii / Referinţe
A1		1.505	Sector cadastral:7 Teren neimprejmuit;

B. Partea II. Proprietari şi acte

Inscrieri privitoare la dreptul de proprietate şi alte drepturi reale		Referinţe
/		
Act Notarial nr. 4535, din 06/10/2004 emis de BNP MARIA BARBU;		
B1	Intabulare, drept de PROPRIETATECU TITLU DE PARTAJ BUN PROPRIU, dobandit prin Iesire Din Indiviziune, cota actuala 1/1, cota initiala 1/1	A1
	1) **MATEI ELENA**	

C. Partea III. SARCINI .

Inscrieri privind dezmembramintele dreptului de proprietate, drepturi reale de garanţie şi sarcini	Referinţe
NU SUNT	

Neutilizabil în circuitul civil

Anexa Nr. 1 La Partea I

Teren

Nr cadastral	Suprafaţa (mp)*	Observaţii / Referinţe
	1.505	

* Suprafaţa este determinată in planul de proiecţie Stereo 70.

DETALII LINIARE IMOBIL

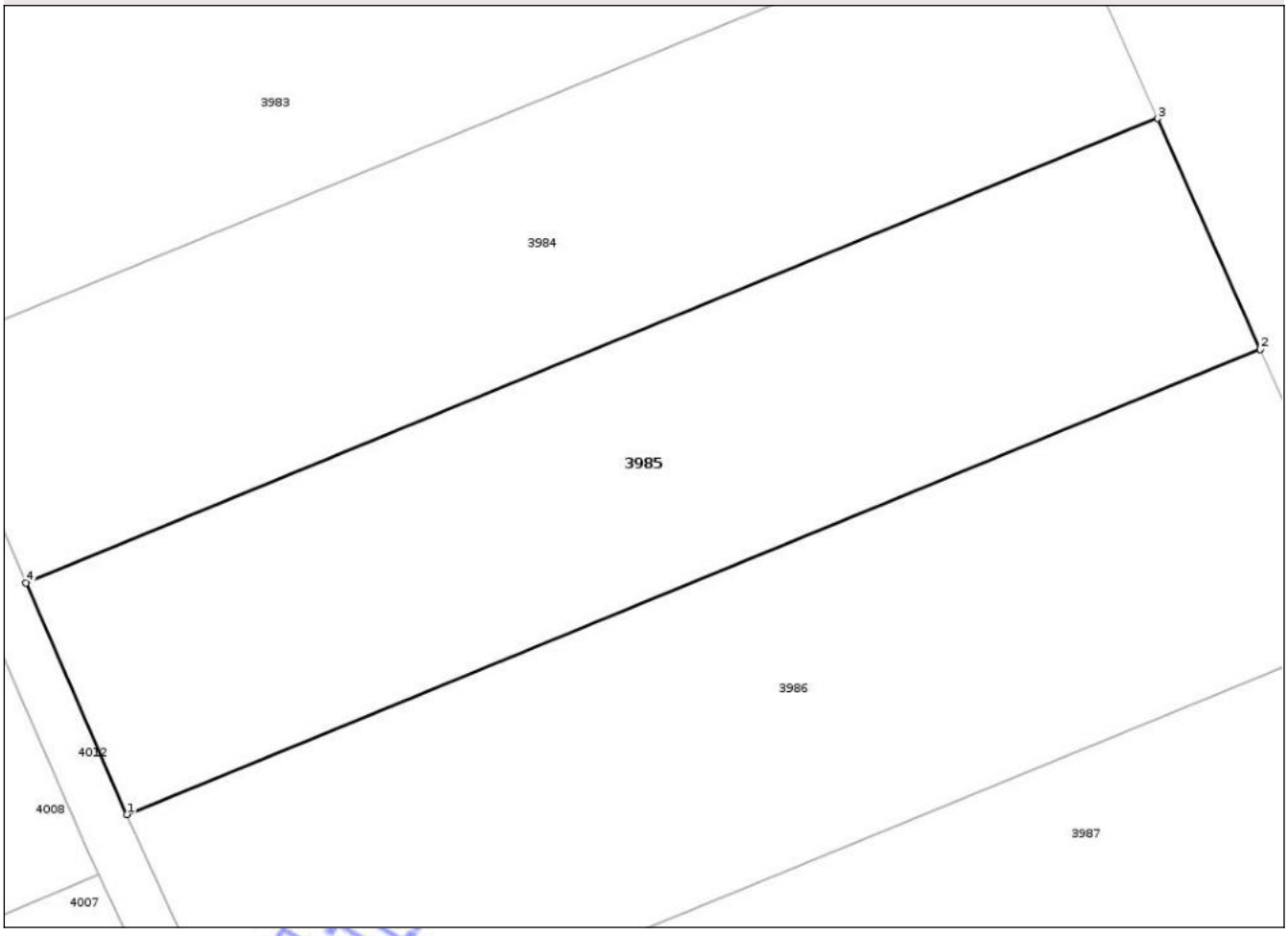

Date referitoare la teren

Crt	Categorie folosință	Intra vilan	Suprafaţa (mp)	Tarla	Parcelă	Nr. topo	Observaţii / Referinţe
1	arabil	NU	1.505	47	167	-	IDENTIC CU T47, P22

Lungime Segmente
1) Valorile lungimilor segmentelor sunt obţinute din proiecţie în plan.

Punct început	X / Y	Punct sfârşit	X / Y	Lungime segment (** (m)
1	498.576,17 303.722,921	2	498.655,302 303.755,358	85.523
2	498.655,302 303.755,358	3	498.648,132 303.771,452	17.619
3	498.648,132 303.771,452	4	498.569,117 303.739,063	85.395
4	498.569,117 303.739,063	1	498.576,17 303.722,921	17.615

**** Lungimile segmentelor sunt determinate în planul de proiecţie Stereo 70 şi sunt rotunjite la 1 milimetru.**

Document care conține date cu caracter personal, protejat de prevederile Regulamentului (UE) nr. 679/2016 și Legii 190/2018

***** Distanţa dintre puncte este formată din segmente cumulate ce sunt mai mici decât valoarea 1 milimetru.**

Neutilizabil în circuitul civil

DATE DESPRE IMOBILUL NR. 3986

Oficiul de Cadastru şi Publicitate Imobiliară TELEORMAN
Biroul de Cadastru şi Publicitate Imobiliară Alexandria

A. Partea I. Descrierea imobilului

TEREN Extravilan

Adresa: Jud. Teleorman, T47, P.168, T47, P168

Nr. Crt	Nr cadastral Nr. topografic	Suprafaţa* (mp)	Observaţii / Referinţe
A1	20058	1.800	Sector cadastral:7 Teren neimprejmuit;

B. Partea II. Proprietari şi acte

Inscrieri privitoare la dreptul de proprietate şi alte drepturi reale		Referinţe
14133 / 08/07/2010		
Act Notarial nr. 1519, din 06/07/2010 emis de BNP IONAS ALEXANDRU MIHAI;		
B1	Intabulare, drept de PROPRIETATEcu titlu de cumparare, dobandit prin Conventie, cota actuala 1/1, cota initiala 1/1	A1
	1) **SC AGROANCA SRL** , CIF:23387900	

C. Partea III. SARCINI .

Inscrieri privind dezmembramintele dreptului de proprietate, drepturi reale de garanţie şi sarcini	Referinţe
NU SUNT	

Neutilizabil în circuitul civil

Anexa Nr. 1 La Partea I

Teren

Nr cadastral	Suprafaţa (mp)*	Observaţii / Referinţe
20058	1.800	

* Suprafaţa este determinată in planul de proiecţie Stereo 70.

DETALII LINIARE IMOBIL

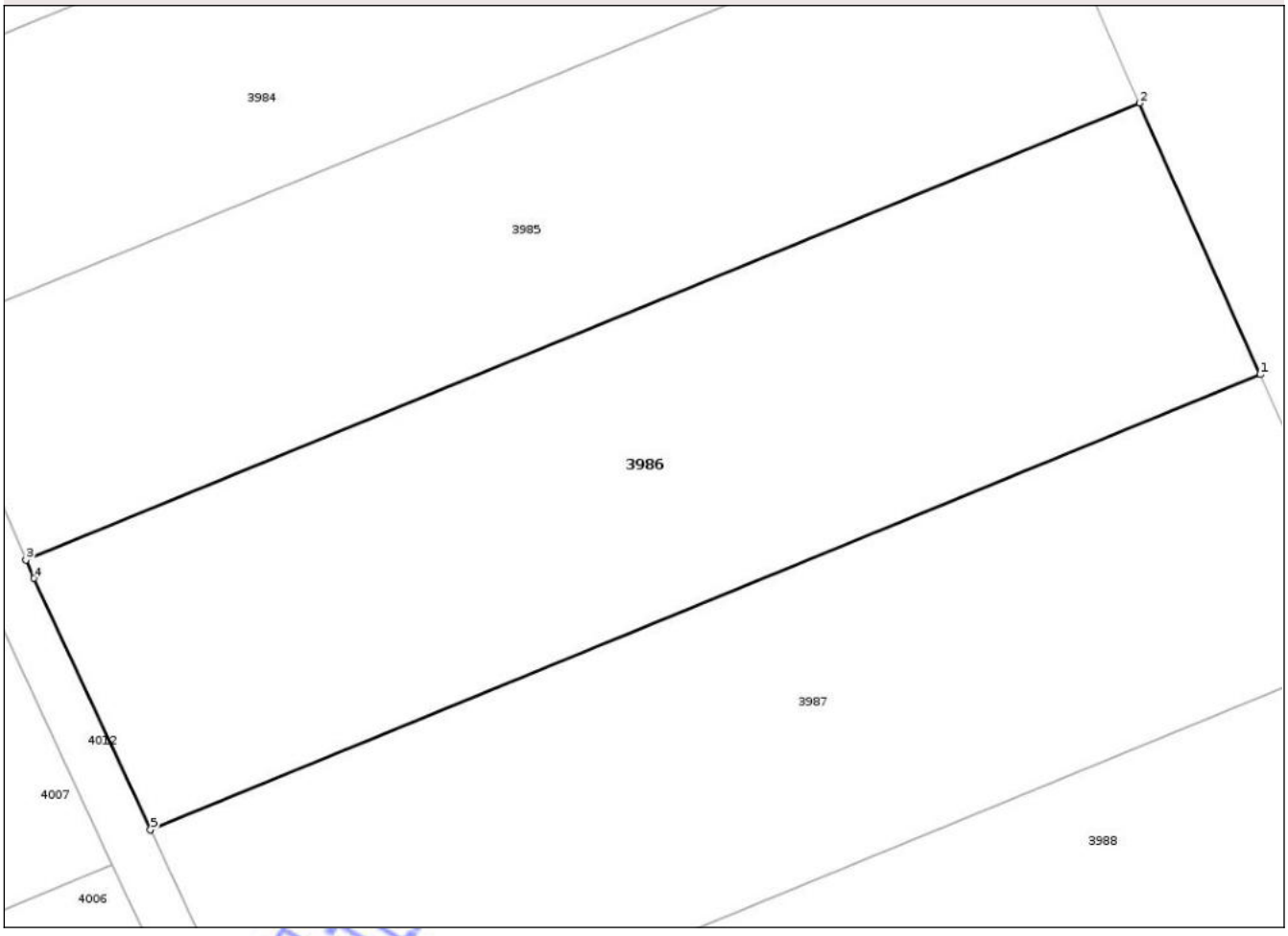

Date referitoare la teren

Crt	Categorie folosință	Intra vilan	Suprafaţa (mp)	Tarla	Parcelă	Nr. topo	Observaţii / Referinţe
1	arabil	NU	1.800	47	168	-	IDENTIC CU T.47, P.23

Lungime Segmente
1) Valorile lungimilor segmentelor sunt obţinute din proiecţie în plan.

Punct început	X / Y	Punct sfârşit	X / Y	Lungime segment (** (m)
1	498.663,886 303.736,093	2	498.655,302 303.755,358	21.09
2	498.655,302 303.755,358	3	498.576,17 303.722,921	85.523
3	498.576,17 303.722,921	4	498.576,735 303.721,627	1.411
4	498.576,735 303.721,627	5	498.585,035 303.703,771	19.691
5	498.585,035 303.703,771	1	498.663,886 303.736,093	85.219

Document care conține date cu caracter personal, protejat de prevederile Regulamentului (UE) nr. 679/2016 și Legii 190/2018

**** Lungimile segmentelor sunt determinate în planul de proiecţie Stereo 70 şi sunt rotunjite la 1 milimetru.**
***** Distanţa dintre puncte este formată din segmente cumulate ce sunt mai mici decât valoarea 1 milimetru.**

Neutilizabil în circuitul civil

DATE DESPRE IMOBILUL NR. 3987

Oficiul de Cadastru şi Publicitate Imobiliară TELEORMAN
Biroul de Cadastru şi Publicitate Imobiliară Alexandria

A. Partea I. Descrierea imobilului

TEREN Extravilan

Adresa: Jud. Teleorman, T47, P169

Nr. Crt	Nr cadastral Nr. topografic	Suprafaţa* (mp)	Observaţii / Referinţe
A1		1.800	Sector cadastral:7 Teren neimprejmuit;

B. Partea II. Proprietari şi acte

Inscrieri privitoare la dreptul de proprietate şi alte drepturi reale		Referinţe
/		
Act Administrativ nr. 3301340, din 09/09/2002 emis de CJFF TELEORMAN;		
B1	Intabulare, drept de PROPRIETATE, dobandit prin Reconstituire, cota actuala 1/1, cota initiala 1/1	A1
	1) **BĂCEANU ION**, LIPSĂ CNP	

C. Partea III. SARCINI .

Inscrieri privind dezmembramintele dreptului de proprietate, drepturi reale de garanţie şi sarcini	Referinţe
NU SUNT	

Neutilizabil în circuitul civil

Anexa Nr. 1 La Partea I

Teren

Nr cadastral	Suprafaţa (mp)*	Observaţii / Referinţe
	1.800	

* Suprafaţa este determinată in planul de proiecţie Stereo 70.

DETALII LINIARE IMOBIL

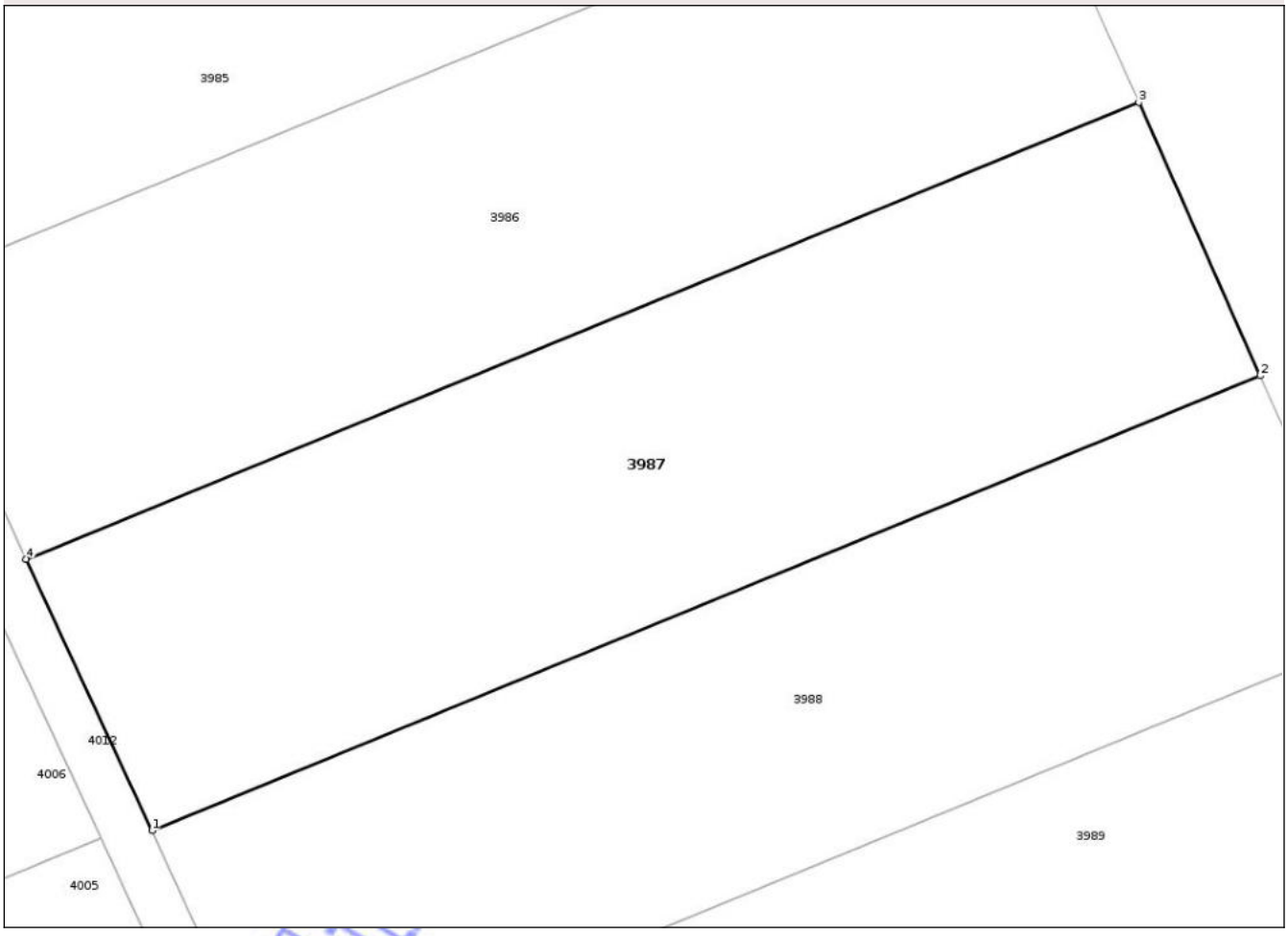

Date referitoare la teren

Crt	Categorie folosință	Intra vilan	Suprafaţa (mp)	Tarla	Parcelă	Nr. topo	Observaţii / Referinţe
1	arabil	NU	1.800	47	169	-	IDENTIC CU T47, P24

Lungime Segmente
1) Valorile lungimilor segmentelor sunt obţinute din proiecţie în plan.

Punct început	X / Y	Punct sfârşit	X / Y	Lungime segment (** (m)
1	498.593,966 303.684,559	2	498.672,504 303.716,753	84.881
2	498.672,504 303.716,753	3	498.663,886 303.736,093	21.174
3	498.663,886 303.736,093	4	498.585,035 303.703,771	85.219
4	498.585,035 303.703,771	1	498.593,966 303.684,559	21.187

**** Lungimile segmentelor sunt determinate în planul de proiecţie Stereo 70 şi sunt rotunjite la 1 milimetru.**

Document care conține date cu caracter personal, protejat de prevederile Regulamentului (UE) nr. 679/2016 și Legii 190/2018

***** Distanţa dintre puncte este formată din segmente cumulate ce sunt mai mici decât valoarea 1 milimetru.**

Neutilizabil în circuitul civil

DATE DESPRE IMOBILUL NR. 3988

Oficiul de Cadastru şi Publicitate Imobiliară TELEORMAN
Biroul de Cadastru şi Publicitate Imobiliară Alexandria

A. Partea I. Descrierea imobilului

TEREN Extravilan

Adresa: Jud. Teleorman, T47, P170

Nr. Crt	Nr cadastral Nr. topografic	Suprafaţa* (mp)	Observaţii / Referinţe
A1		1.700	Sector cadastral:7 Teren neimprejmuit;

B. Partea II. Proprietari şi acte

Inscrieri privitoare la dreptul de proprietate şi alte drepturi reale		Referinţe
/		
Act Administrativ nr. 3301334, din 09/09/2002 emis de CJFF TELEORMAN;		
B1	Intabulare, drept de PROPRIETATE, dobandit prin Reconstituire, cota actuala 1/1, cota initiala 1/1	A1
	1) **BĂCEANU MARIN**, LIPSĂ CNP	

C. Partea III. SARCINI .

Inscrieri privind dezmembramintele dreptului de proprietate, drepturi reale de garanţie şi sarcini	Referinţe
NU SUNT	

Neutilizabil în circuitul civil

Anexa Nr. 1 La Partea I

Teren

Nr cadastral	Suprafaţa (mp)*	Observaţii / Referinţe
	1.700	

* Suprafaţa este determinată in planul de proiecţie Stereo 70.

DETALII LINIARE IMOBIL

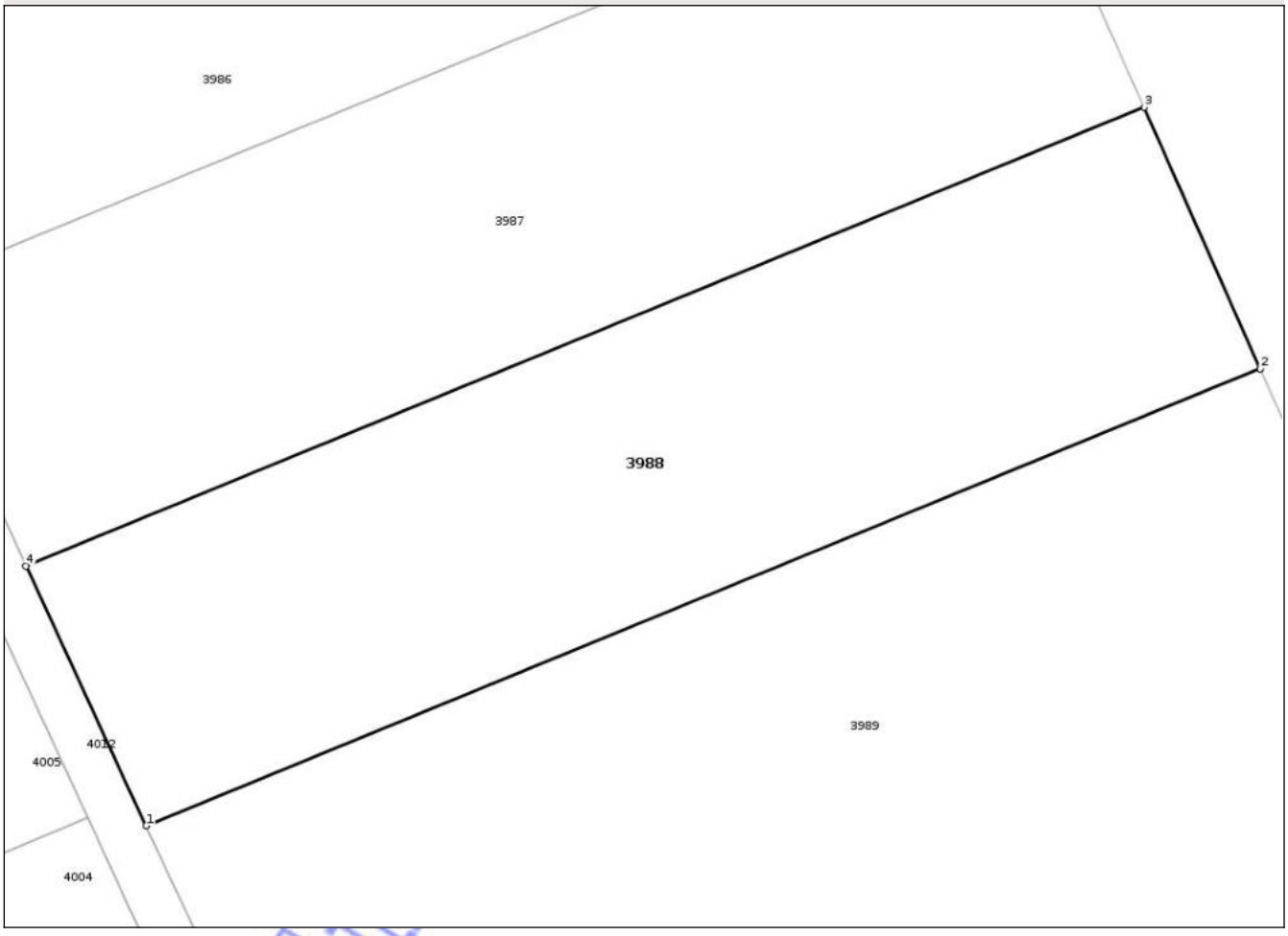

Date referitoare la teren

Crt	Categorie folosință	Intra vilan	Suprafaţa (mp)	Tarla	Parcelă	Nr. topo	Observaţii / Referinţe
1	arabil	NU	1.700	47	170	-	IDENTIC CU T47, P25

Lungime Segmente
1) Valorile lungimilor segmentelor sunt obţinute din proiecţie în plan.

Punct început	X / Y	Punct sfârşit	X / Y	Lungime segment (** (m)
1	498.602,433 303.666,343	2	498.680,674 303.698,416	84.56
2	498.680,674 303.698,416	3	498.672,504 303.716,753	20.075
3	498.672,504 303.716,753	4	498.593,966 303.684,559	84.881
4	498.593,966 303.684,559	1	498.602,433 303.666,343	20.087

**** Lungimile segmentelor sunt determinate în planul de proiecţie Stereo 70 şi sunt rotunjite la 1 milimetru.**

Document care conține date cu caracter personal, protejat de prevederile Regulamentului (UE) nr. 679/2016 și Legii 190/2018

***** Distanţa dintre puncte este formată din segmente cumulate ce sunt mai mici decât valoarea 1 milimetru.**

Neutilizabil în circuitul civil

DATE DESPRE IMOBILUL NR. 3990

Oficiul de Cadastru şi Publicitate Imobiliară TELEORMAN
Biroul de Cadastru şi Publicitate Imobiliară Alexandria

A. Partea I. Descrierea imobilului

TEREN Extravilan

Adresa: Jud. Teleorman, T 47, P 172, T47, P172

Nr. Crt	Nr cadastral Nr. topografic	Suprafaţa* (mp)	Observaţii / Referinţe
A1	20643	1.400	Sector cadastral:7 Teren neimprejmuit;

B. Partea II. Proprietari şi acte

Inscrieri privitoare la dreptul de proprietate şi alte drepturi reale		Referinţe
12418 / 28/02/2019		
Act Notarial nr. 323, din 27/02/2019 emis de NP Barbu Mircea-Razvan;		
B1	Intabulare, drept de PROPRIETATECu titlu de cumparare, dobandit prin Conventie, cota actuala 1/1, cota initiala 1/1	A1
	1) **SC EFTIMIADI SRL**, CIF:21254532	

C. Partea III. SARCINI .

Inscrieri privind dezmembramintele dreptului de proprietate, drepturi reale de garanţie şi sarcini	Referinţe
NU SUNT	

Neutilizabil în circuitul civil

Anexa Nr. 1 La Partea I

Teren

Nr cadastral	Suprafaţa (mp)*	Observaţii / Referinţe
20643	1.400	

* Suprafaţa este determinată in planul de proiecţie Stereo 70.

DETALII LINIARE IMOBIL

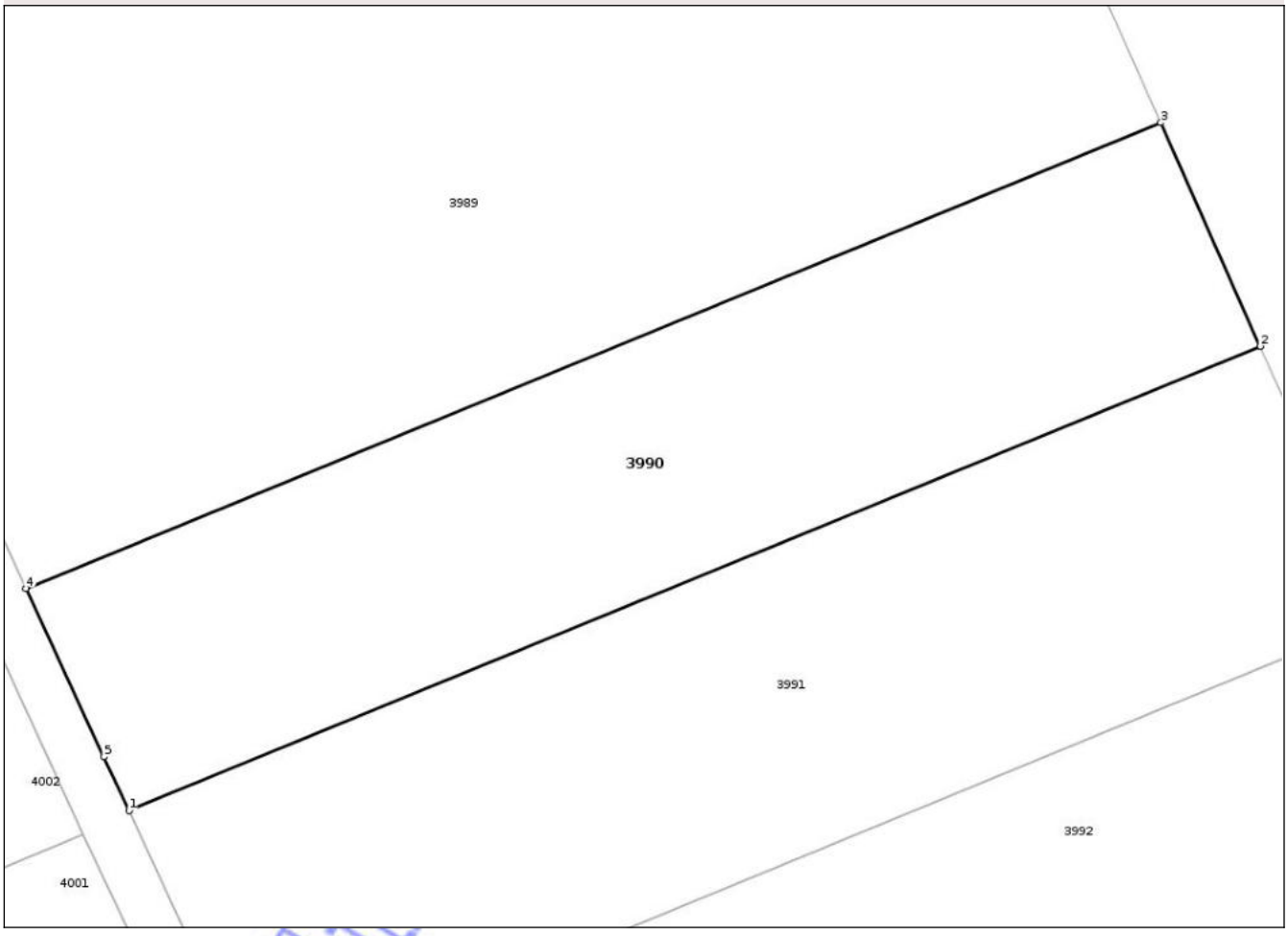

Date referitoare la teren

Crt	Categorie folosință	Intra vilan	Suprafaţa (mp)	Tarla	Parcelă	Nr. topo	Observaţii / Referinţe
1	arabil	NU	1.400	47	172	-	Identic cu t.47, p.28

Lungime Segmente
1) Valorile lungimilor segmentelor sunt obţinute din proiecţie în plan.

Punct început	X / Y	Punct sfârşit	X / Y	Lungime segment (** (m)
1	498.626,517 303.614,535	2	498.703,913 303.646,261	83.646
2	498.703,913 303.646,261	3	498.697,109 303.661,531	16.718
3	498.697,109 303.661,531	4	498.619,464 303.629,703	83.915
4	498.619,464 303.629,703	5	498.624,811 303.618,2	12.685
5	498.624,811 303.618,2	1	498.626,517 303.614,535	4.043

Document care conține date cu caracter personal, protejat de prevederile Regulamentului (UE) nr. 679/2016 și Legii 190/2018

**** Lungimile segmentelor sunt determinate în planul de proiecţie Stereo 70 şi sunt rotunjite la 1 milimetru.**
***** Distanţa dintre puncte este formată din segmente cumulate ce sunt mai mici decât valoarea 1 milimetru.**

Neutilizabil în circuitul civil

DATE DESPRE IMOBILUL NR. 3991

Oficiul de Cadastru şi Publicitate Imobiliară TELEORMAN
Biroul de Cadastru şi Publicitate Imobiliară Alexandria

A. Partea I. Descrierea imobilului

TEREN Extravilan

Adresa: Jud. Teleorman, T47, P173

Nr. Crt	Nr cadastral Nr. topografic	Suprafaţa* (mp)	Observaţii / Referinţe
A1		1.700	Sector cadastral:7 Teren neimprejmuit;

B. Partea II. Proprietari şi acte

Inscrieri privitoare la dreptul de proprietate şi alte drepturi reale		Referinţe
/		
Act Administrativ nr. 3300988, din 28/09/2000 emis de CJFF TELEORMAN;		
B1	Intabulare, drept de PROPRIETATE, dobandit prin Reconstituire, cota actuala 1/1, cota initiala 1/1	A1
	1) **STANCIU ION**, LIPSĂ CNP	

C. Partea III. SARCINI .

Inscrieri privind dezmembramintele dreptului de proprietate, drepturi reale de garanţie şi sarcini	Referinţe
NU SUNT	

Neutilizabil în circuitul civil

Anexa Nr. 1 La Partea I

Teren

Nr cadastral	Suprafaţa (mp)*	Observaţii / Referinţe
	1.700	

* Suprafaţa este determinată in planul de proiecţie Stereo 70.

DETALII LINIARE IMOBIL

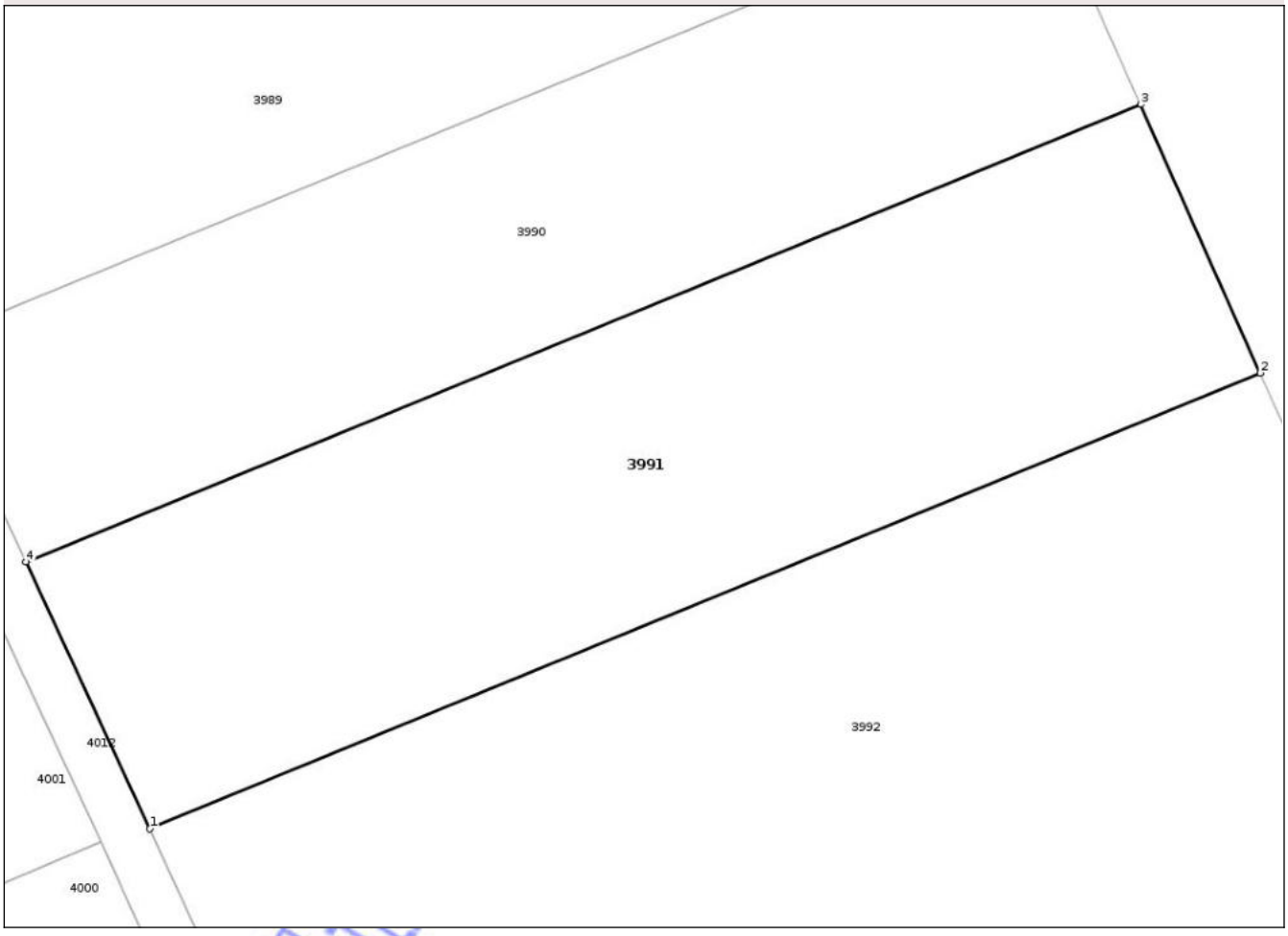

Date referitoare la teren

Crt	Categorie folosință	Intra vilan	Suprafaţa (mp)	Tarla	Parcelă	Nr. topo	Observaţii / Referinţe
1	arabil	NU	1.700	47	173	-	IDENTIC CU T47, P29

Lungime Segmente
1) Valorile lungimilor segmentelor sunt obţinute din proiecţie în plan.

Punct început	X / Y	Punct sfârşit	X / Y	Lungime segment (** (m)
1	498.635,12 303.596,052	2	498.712,205 303.627,651	83.31
2	498.712,205 303.627,651	3	498.703,913 303.646,261	20.374
3	498.703,913 303.646,261	4	498.626,517 303.614,535	83.646
4	498.626,517 303.614,535	1	498.635,12 303.596,052	20.387

**** Lungimile segmentelor sunt determinate în planul de proiecţie Stereo 70 şi sunt rotunjite la 1 milimetru.**

Document care conține date cu caracter personal, protejat de prevederile Regulamentului (UE) nr. 679/2016 și Legii 190/2018

***** Distanţa dintre puncte este formată din segmente cumulate ce sunt mai mici decât valoarea 1 milimetru.**

Neutilizabil în circuitul civil

DATE DESPRE IMOBILUL NR. 3992

Oficiul de Cadastru şi Publicitate Imobiliară TELEORMAN
Biroul de Cadastru şi Publicitate Imobiliară Alexandria

A. Partea I. Descrierea imobilului

TEREN Extravilan

Adresa: Jud. Teleorman, T47, P174

Nr. Crt	Nr cadastral Nr. topografic	Suprafaţa* (mp)	Observaţii / Referinţe
A1		3.200	Sector cadastral:7 Teren neimprejmuit;

B. Partea II. Proprietari şi acte

Inscrieri privitoare la dreptul de proprietate şi alte drepturi reale		Referinţe
/		
Act Administrativ nr. 3301219, din 29/07/2002 emis de CJFF TELEORMAN;		
B1	Intabulare, drept de PROPRIETATE, dobandit prin Reconstituire, cota actuala 1/1, cota initiala 1/1	A1
	1) **NICOLAE ALEXANDRU**, LIPSĂ CNP	

C. Partea III. SARCINI .

Inscrieri privind dezmembramintele dreptului de proprietate, drepturi reale de garanţie şi sarcini	Referinţe
NU SUNT	

Neutilizabil în circuitul civil

Anexa Nr. 1 La Partea I

Teren

Nr cadastral	Suprafaţa (mp)*	Observaţii / Referinţe
	3.200	

* Suprafaţa este determinată in planul de proiecţie Stereo 70.

DETALII LINIARE IMOBIL

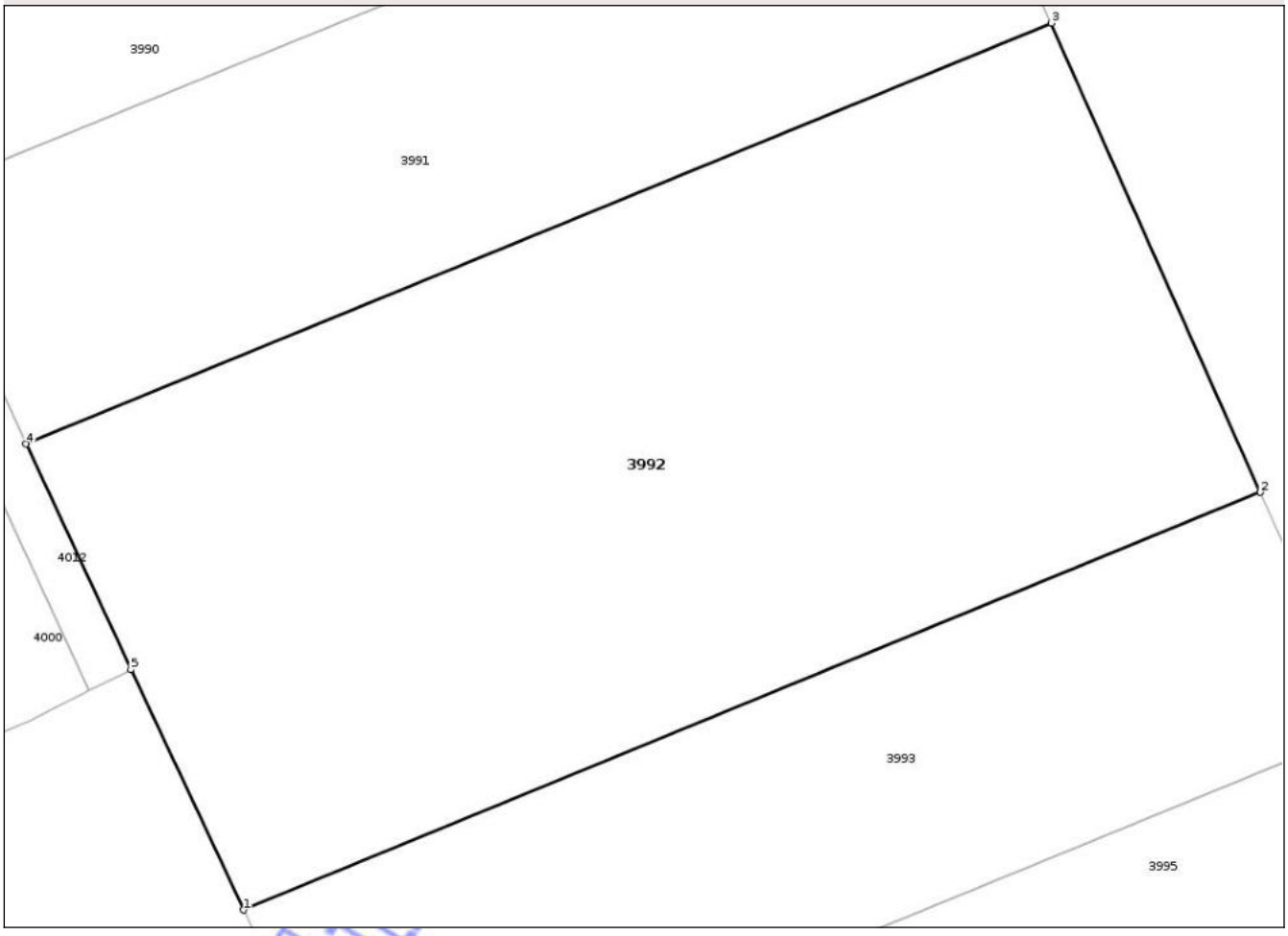

Date referitoare la teren

Crt	Categorie folosință	Intra vilan	Suprafaţa (mp)	Tarla	Parcelă	Nr. topo	Observaţii / Referinţe
1	arabil	NU	3.200	47	174	-	IDENTIC CU T47, P30

Lungime Segmente
1) Valorile lungimilor segmentelor sunt obţinute din proiecţie în plan.

Punct început	X / Y	Punct sfârşit	X / Y	Lungime segment (** (m)
1	498.651,457 303.561,071	2	498.727,908 303.592,409	82.625
2	498.727,908 303.592,409	3	498.712,205 303.627,651	38.581
3	498.712,205 303.627,651	4	498.635,12 303.596,052	83.31
4	498.635,12 303.596,052	5	498.643,001 303.579,121	18.676
5	498.643,001 303.579,121	1	498.651,457 303.561,071	19.932

Document care conține date cu caracter personal, protejat de prevederile Regulamentului (UE) nr. 679/2016 și Legii 190/2018

**** Lungimile segmentelor sunt determinate în planul de proiecţie Stereo 70 şi sunt rotunjite la 1 milimetru.**
***** Distanţa dintre puncte este formată din segmente cumulate ce sunt mai mici decât valoarea 1 milimetru.**

Neutilizabil în circuitul civil

DATE DESPRE IMOBILUL NR. 3993

Oficiul de Cadastru şi Publicitate Imobiliară TELEORMAN
Biroul de Cadastru şi Publicitate Imobiliară Alexandria

A. Partea I. Descrierea imobilului

TEREN Extravilan

Adresa: Jud. Teleorman, T47, P175

Nr. Crt	Nr cadastral Nr. topografic	Suprafaţa* (mp)	Observaţii / Referinţe
A1		1.600	Sector cadastral:7 Teren neimprejmuit;

B. Partea II. Proprietari şi acte

Inscrieri privitoare la dreptul de proprietate şi alte drepturi reale		Referinţe
/		
Act Notarial nr. 163, din 15/09/2016 emis de SPN BARBU MARIA SI BARBU MIRCEA RAZVAN;		
B1	Intabulare, drept de PROPRIETATECCU TITLU DE MOSTENIRE BUN PROPRIU, dobandit prin Succesiune, cota actuala 1/1, cota initiala 1/1	A1
	1) **LĂCEANU ION**	

C. Partea III. SARCINI .

Inscrieri privind dezmembramintele dreptului de proprietate, drepturi reale de garanţie şi sarcini	Referinţe
NU SUNT	

Neutilizabil în circuitul civil

Anexa Nr. 1 La Partea I

Teren

Nr cadastral	Suprafaţa (mp)*	Observaţii / Referinţe
	1.600	

* Suprafaţa este determinată in planul de proiecţie Stereo 70.

DETALII LINIARE IMOBIL

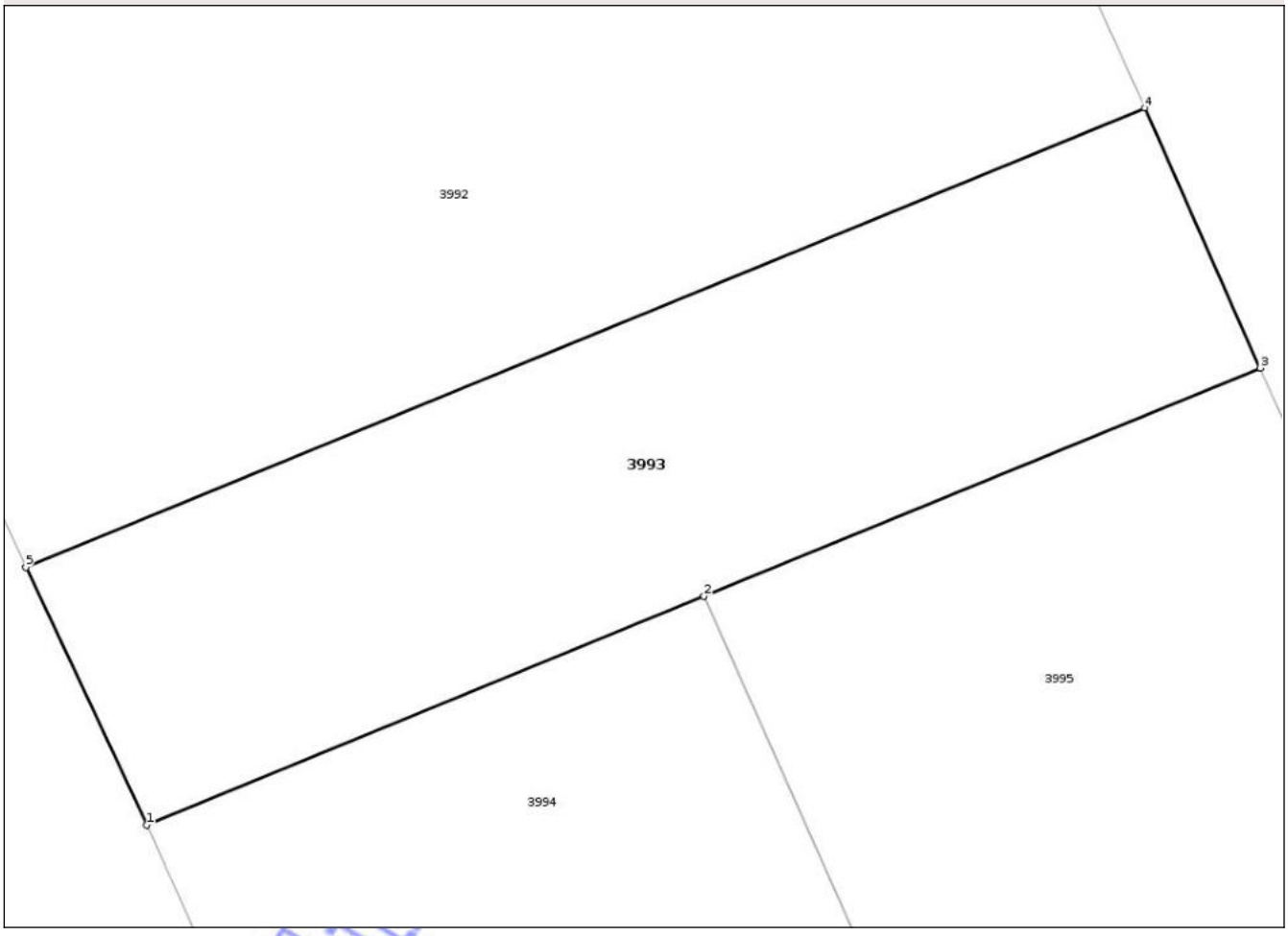

Date referitoare la teren

Crt	Categorie folosință	Intra vilan	Suprafaţa (mp)	Tarla	Parcelă	Nr. topo	Observaţii / Referinţe
1	arabil	NU	1.600	47	175	-	IDENTIC CU T47, P31

Lungime Segmente
1) Valorile lungimilor segmentelor sunt obţinute din proiecţie în plan.

Punct început	X / Y	Punct sfârşit	X / Y	Lungime segment (** (m)
1	498.659,7 303.543,475	2	498.697,803 303.559,094	41.18
2	498.697,803 303.559,094	3	498.735,811 303.574,674	41.077
3	498.735,811 303.574,674	4	498.727,908 303.592,409	19.417
4	498.727,908 303.592,409	5	498.651,457 303.561,071	82.625
5	498.651,457 303.561,071	1	498.659,7 303.543,475	19.431

Document care conține date cu caracter personal, protejat de prevederile Regulamentului (UE) nr. 679/2016 și Legii 190/2018

**** Lungimile segmentelor sunt determinate în planul de proiecţie Stereo 70 şi sunt rotunjite la 1 milimetru.**
***** Distanţa dintre puncte este formată din segmente cumulate ce sunt mai mici decât valoarea 1 milimetru.**

Neutilizabil în circuitul civil

DATE DESPRE IMOBILUL NR. 3994

Oficiul de Cadastru şi Publicitate Imobiliară TELEORMAN
Biroul de Cadastru şi Publicitate Imobiliară Alexandria

A. Partea I. Descrierea imobilului

TEREN Extravilan

Adresa: Jud. Teleorman, T47, P176

Nr. Crt	Nr cadastral Nr. topografic	Suprafaţa* (mp)	Observaţii / Referinţe
A1		1.800	Sector cadastral:7 Teren neimprejmuit;

B. Partea II. Proprietari şi acte

Inscrieri privitoare la dreptul de proprietate şi alte drepturi reale		Referinţe
/		
Act Administrativ nr. 33-00981, din 14/02/2000 emis de CJFF TELEORMAN;		
B1	Intabulare, drept de PROPRIETATE, dobandit prin Reconstituire, cota actuala 1/1, cota initiala 1/1	A1
	1) **ENCULESCU DUMITRU**, LIPSĂ CNP	

C. Partea III. SARCINI .

Inscrieri privind dezmembramintele dreptului de proprietate, drepturi reale de garanţie şi sarcini	Referinţe
NU SUNT	

Neutilizabil în circuitul civil

Anexa Nr. 1 La Partea I

Teren

Nr cadastral	Suprafaţa (mp)*	Observaţii / Referinţe
	1.800	

* Suprafaţa este determinată in planul de proiecţie Stereo 70.

DETALII LINIARE IMOBIL

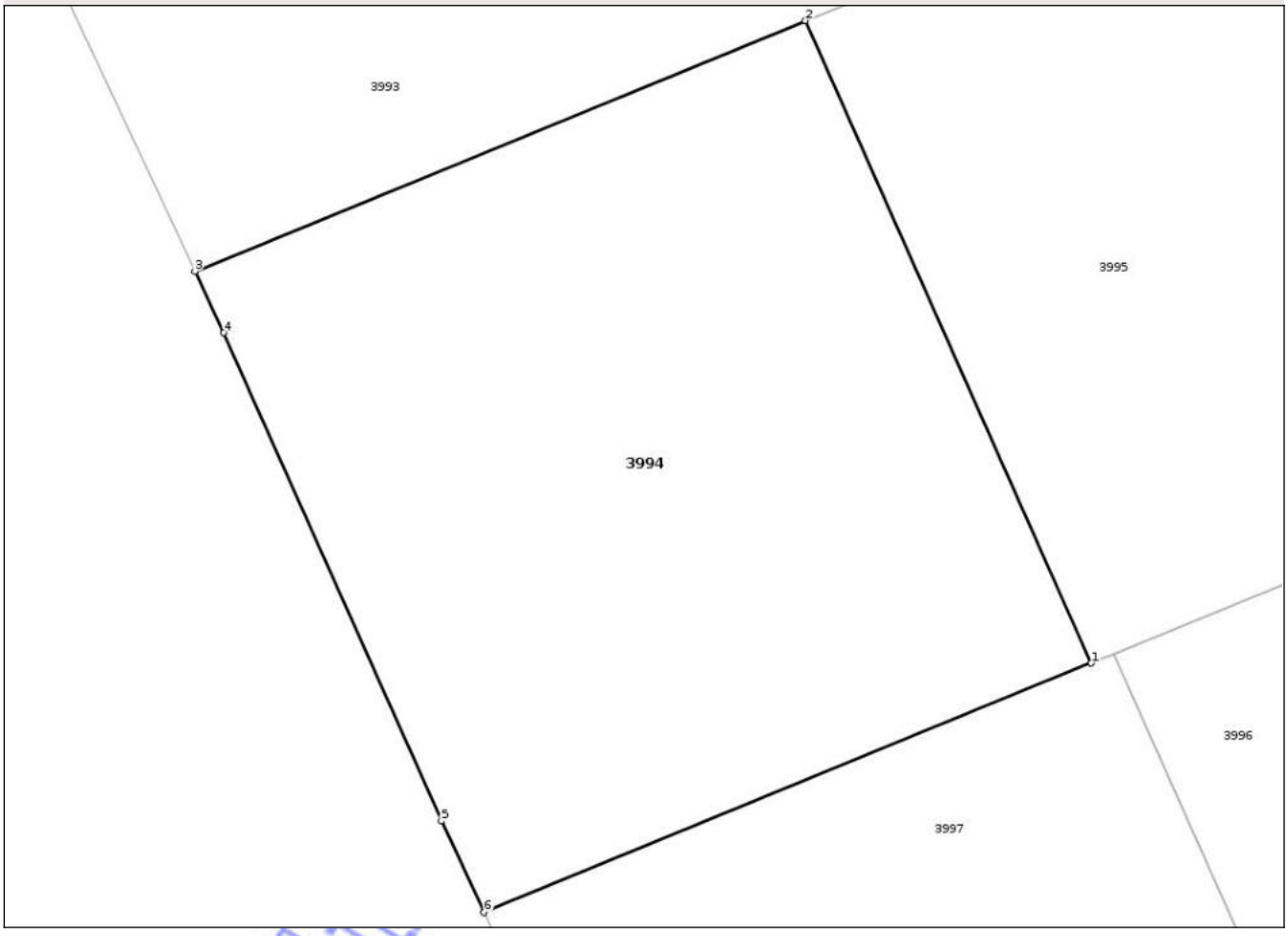

Date referitoare la teren

Crt	Categorie folosință	Intra vilan	Suprafaţa (mp)	Tarla	Parcelă	Nr. topo	Observaţii / Referinţe
1	arabil	NU	1.800	47	176	-	IDENTIC CU T47, P32

Lungime Segmente
1) Valorile lungimilor segmentelor sunt obţinute din proiecţie în plan.

Punct început	X / Y	Punct sfârşit	X / Y	Lungime segment (** (m)
1	498.715,646 303.519,049	2	498.697,803 303.559,094	43.84
2	498.697,803 303.559,094	3	498.659,7 303.543,475	41.18
3	498.659,7 303.543,475	4	498.661,496 303.539,642	4.233
4	498.661,496 303.539,642	5	498.675,094 303.509,212	33.33
5	498.675,094 303.509,212	6	498.677,754 303.503,516	6.286

Document care conține date cu caracter personal, protejat de prevederile Regulamentului (UE) nr. 679/2016 și Legii 190/2018

Punct început	X / Y	Punct sfârşit	X / Y	Lungime segment (** (m)
6	498.677,754 303.503,516	1	498.715,646 303.519,049	40.953

** Lungimile segmentelor sunt determinate în planul de proiecţie Stereo 70 şi sunt rotunjite la 1 milimetru.
*** Distanţa dintre puncte este formată din segmente cumulate ce sunt mai mici decât valoarea 1 milimetru.

Neutilizabil în circuitul civil

DATE DESPRE IMOBILUL NR. 3995

Oficiul de Cadastru şi Publicitate Imobiliară TELEORMAN
Biroul de Cadastru şi Publicitate Imobiliară Alexandria

A. Partea I. Descrierea imobilului

TEREN Extravilan

Adresa: Jud. Teleorman, T47, P177

Nr. Crt	Nr cadastral Nr. topografic	Suprafaţa* (mp)	Observaţii / Referinţe
A1		1.800	Sector cadastral:7 Teren neimprejmuit;

B. Partea II. Proprietari şi acte

Inscrieri privitoare la dreptul de proprietate şi alte drepturi reale		Referinţe
/		
Act Administrativ nr. 3301006, din 28/09/2000 emis de CJFF TELEORMAN;		
B1	Intabulare, drept de PROPRIETATE, dobandit prin Reconstituire, cota actuala 1/1, cota initiala 1/1	A1
	1) **NICULĂIȚĂ ANDREI**, LIPSĂ CNP	

C. Partea III. SARCINI .

Inscrieri privind dezmembramintele dreptului de proprietate, drepturi reale de garanţie şi sarcini	Referinţe
NU SUNT	

Neutilizabil în circuitul civil

Anexa Nr. 1 La Partea I

Teren

Nr cadastral	Suprafaţa (mp)*	Observaţii / Referinţe
	1.800	

* Suprafaţa este determinată in planul de proiecţie Stereo 70.

DETALII LINIARE IMOBIL

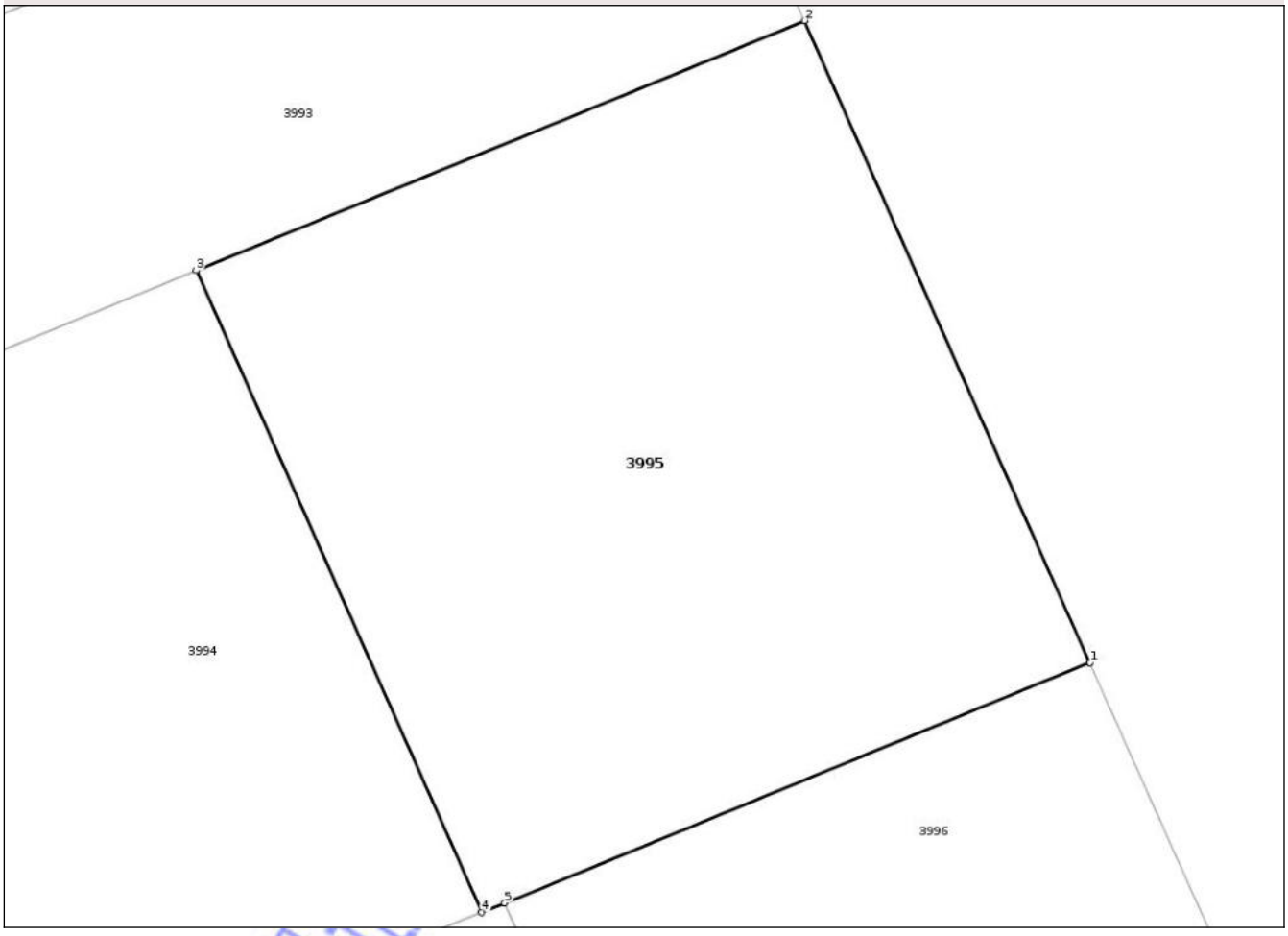

Date referitoare la teren

Crt	Categorie folosință	Intra vilan	Suprafaţa (mp)	Tarla	Parcelă	Nr. topo	Observaţii / Referinţe
1	arabil	NU	1.800	47	177	-	IDENTIC CU T47, P33

Lungime Segmente
1) Valorile lungimilor segmentelor sunt obţinute din proiecţie în plan.

Punct început	X / Y	Punct sfârşit	X / Y	Lungime segment (** (m)
1	498.753,654 303.534,629	2	498.735,811 303.574,674	43.84
2	498.735,811 303.574,674	3	498.697,803 303.559,094	41.077
3	498.697,803 303.559,094	4	498.715,646 303.519,049	43.84
4	498.715,646 303.519,049	5	498.717,078 303.519,636	1.548
5	498.717,078 303.519,636	1	498.753,654 303.534,629	39.529

Document care conține date cu caracter personal, protejat de prevederile Regulamentului (UE) nr. 679/2016 și Legii 190/2018

**** Lungimile segmentelor sunt determinate în planul de proiecţie Stereo 70 şi sunt rotunjite la 1 milimetru.**
***** Distanţa dintre puncte este formată din segmente cumulate ce sunt mai mici decât valoarea 1 milimetru.**

Neutilizabil în circuitul civil

DATE DESPRE IMOBILUL NR. 3996

Oficiul de Cadastru şi Publicitate Imobiliară TELEORMAN
Biroul de Cadastru şi Publicitate Imobiliară Alexandria

A. Partea I. Descrierea imobilului

TEREN Extravilan

Adresa: Jud. Teleorman, T47, P178

Nr. Crt	Nr cadastral Nr. topografic	Suprafaţa* (mp)	Observaţii / Referinţe
A1		1.500	Sector cadastral:7 Teren neimprejmuit;

B. Partea II. Proprietari şi acte

Inscrieri privitoare la dreptul de proprietate şi alte drepturi reale		Referinţe
/		
Act Administrativ nr. 3301299, din 06/09/2002 emis de CJFF TELEORMAN;		
B1	Intabulare, drept de PROPRIETATE, dobandit prin Reconstituire, cota actuala 1/1, cota initiala 1/1	A1
	1) **VĂTĂŞILĂ MARIA**, LIPSĂ CNP	

C. Partea III. SARCINI .

Inscrieri privind dezmembramintele dreptului de proprietate, drepturi reale de garanţie şi sarcini	Referinţe
NU SUNT	

Neutilizabil în circuitul civil

Anexa Nr. 1 La Partea I

Teren

Nr cadastral	Suprafaţa (mp)*	Observaţii / Referinţe
	1.500	

* Suprafaţa este determinată in planul de proiecţie Stereo 70.

DETALII LINIARE IMOBIL

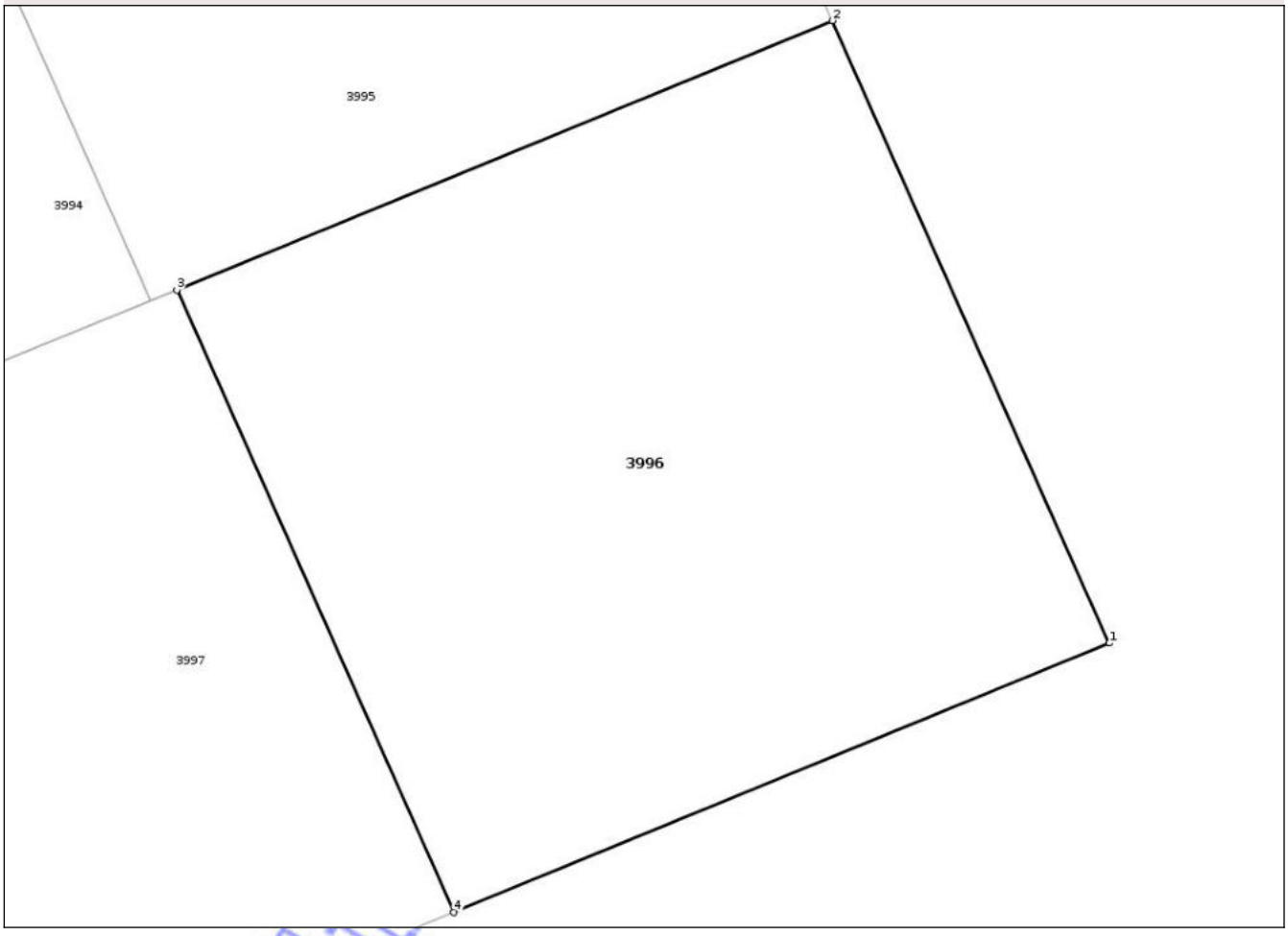

Date referitoare la teren

Crt	Categorie folosință	Intra vilan	Suprafaţa (mp)	Tarla	Parcelă	Nr. topo	Observaţii / Referinţe
1	arabil	NU	1.500	47	178	-	IDENTIC CU T47, P34

Lungime Segmente
1) Valorile lungimilor segmentelor sunt obţinute din proiecţie în plan.

Punct început	X / Y	Punct sfârşit	X / Y	Lungime segment (** (m)
1	498.769,105 303.499,951	2	498.753,654 303.534,629	37.964
2	498.753,654 303.534,629	3	498.717,078 303.519,636	39.529
3	498.717,078 303.519,636	4	498.732,53 303.484,958	37.964
4	498.732,53 303.484,958	1	498.769,105 303.499,951	39.529

**** Lungimile segmentelor sunt determinate în planul de proiecţie Stereo 70 şi sunt rotunjite la 1 milimetru.**

Document care conține date cu caracter personal, protejat de prevederile Regulamentului (UE) nr. 679/2016 și Legii 190/2018

***** Distanţa dintre puncte este formată din segmente cumulate ce sunt mai mici decât valoarea 1 milimetru.**

Neutilizabil în circuitul civil

DATE DESPRE IMOBILUL NR. 3997

Oficiul de Cadastru şi Publicitate Imobiliară TELEORMAN
Biroul de Cadastru şi Publicitate Imobiliară Alexandria

A. Partea I. Descrierea imobilului

TEREN Extravilan

Adresa: Jud. Teleorman, T47, P179

Nr. Crt	Nr cadastral Nr. topografic	Suprafaţa* (mp)	Observaţii / Referinţe
A1		1.600	Sector cadastral:7 Teren neimprejmuit;

B. Partea II. Proprietari şi acte

Inscrieri privitoare la dreptul de proprietate şi alte drepturi reale		Referinţe
/		
Act Administrativ nr. 3301170, din 27/06/2002 emis de CJFF TELEORMAN;		
B1	Intabulare, drept de PROPRIETATE, dobandit prin Reconstituire, cota actuala 1/1, cota initiala 1/1	A1
	1) **ANDREI FLOAREA**, LIPSĂ CNP	

C. Partea III. SARCINI .

Inscrieri privind dezmembramintele dreptului de proprietate, drepturi reale de garanţie şi sarcini	Referinţe
NU SUNT	

Neutilizabil în circuitul civil

Anexa Nr. 1 La Partea I

Teren

Nr cadastral	Suprafaţa (mp)*	Observaţii / Referinţe
	1.600	

* Suprafaţa este determinată in planul de proiecţie Stereo 70.

DETALII LINIARE IMOBIL

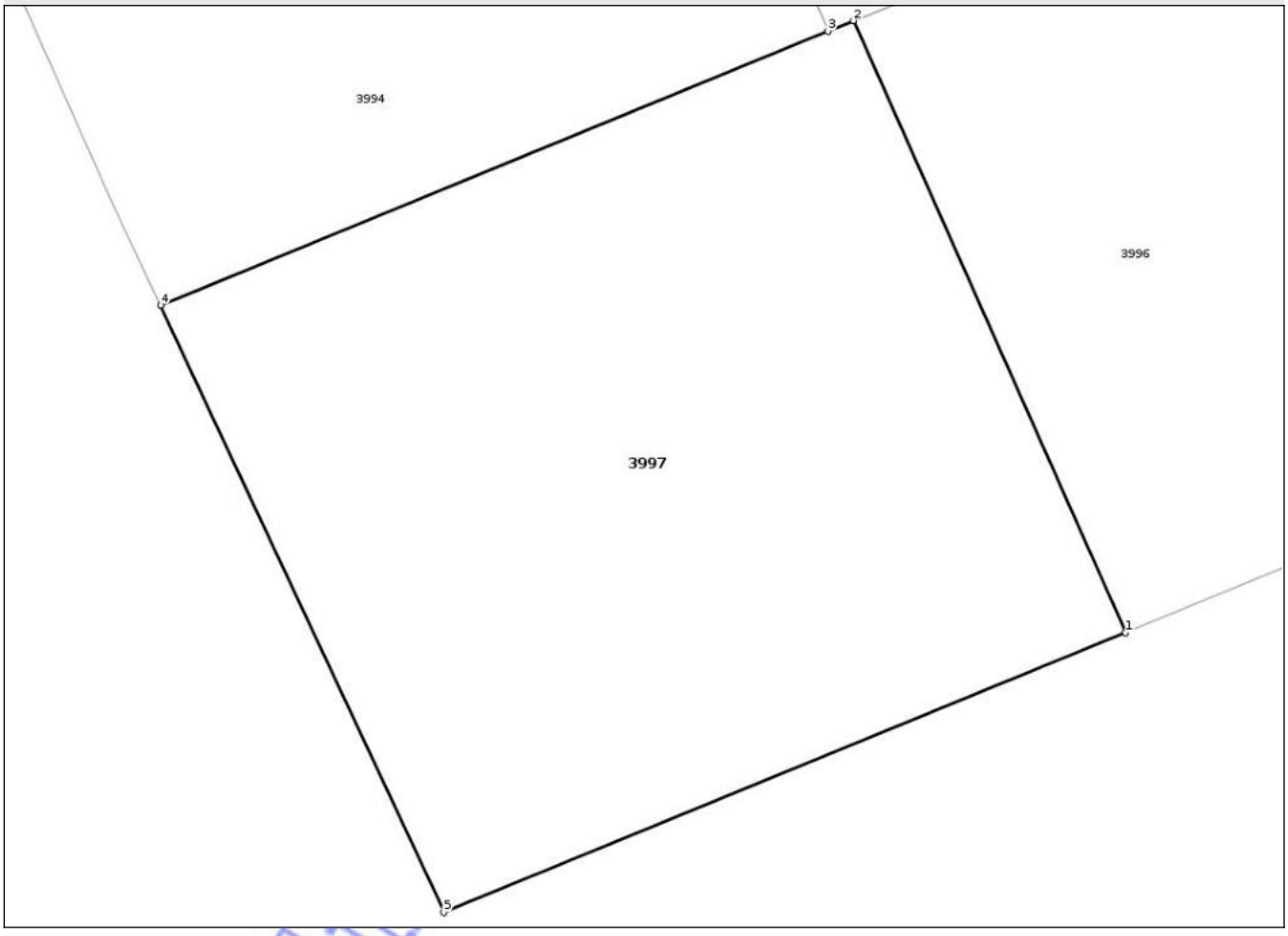

Date referitoare la teren

Crt	Categorie folosință	Intra vilan	Suprafaţa (mp)	Tarla	Parcelă	Nr. topo	Observaţii / Referinţe
1	arabil	NU	1.600	47	179	-	IDENTIC CU T47, P35

Lungime Segmente
1) Valorile lungimilor segmentelor sunt obţinute din proiecţie în plan.

Punct început	X / Y	Punct sfârşit	X / Y	Lungime segment (** (m)
1	498.732,53 303.484,958	2	498.717,078 303.519,636	37.964
2	498.717,078 303.519,636	3	498.715,646 303.519,049	1.548
3	498.715,646 303.519,049	4	498.677,754 303.503,516	40.953
4	498.677,754 303.503,516	5	498.693,827 303.469,094	37.99
5	498.693,827 303.469,094	1	498.732,53 303.484,958	41.828

Document care conține date cu caracter personal, protejat de prevederile Regulamentului (UE) nr. 679/2016 și Legii 190/2018

**** Lungimile segmentelor sunt determinate în planul de proiecţie Stereo 70 şi sunt rotunjite la 1 milimetru.**
***** Distanţa dintre puncte este formată din segmente cumulate ce sunt mai mici decât valoarea 1 milimetru.**

Neutilizabil în circuitul civil

DATE DESPRE IMOBILUL NR. 3998

Oficiul de Cadastru şi Publicitate Imobiliară TELEORMAN
Biroul de Cadastru şi Publicitate Imobiliară Alexandria

A. Partea I. Descrierea imobilului

TEREN Extravilan

Adresa: Jud. Teleorman, T47, P180

Nr. Crt	Nr cadastral Nr. topografic	Suprafaţa* (mp)	Observaţii / Referinţe
A1		1.500	Sector cadastral:7 Teren neimprejmuit;

B. Partea II. Proprietari şi acte

Inscrieri privitoare la dreptul de proprietate şi alte drepturi reale		Referinţe
/		
Act Administrativ nr. 3301326, din 06/09/2002 emis de CJFF TELEORMAN;		
B1	Intabulare, drept de PROPRIETATE, dobandit prin Reconstituire, cota actuala 1/1, cota initiala 1/1	A1
	1) **STROE FLOAREA**, LIPSĂ CNP	

C. Partea III. SARCINI .

Inscrieri privind dezmembramintele dreptului de proprietate, drepturi reale de garanţie şi sarcini	Referinţe
NU SUNT	

Neutilizabil în circuitul civil

Anexa Nr. 1 La Partea I

Teren

Nr cadastral	Suprafaţa (mp)*	Observaţii / Referinţe
	1.500	

* Suprafaţa este determinată in planul de proiecţie Stereo 70.

DETALII LINIARE IMOBIL

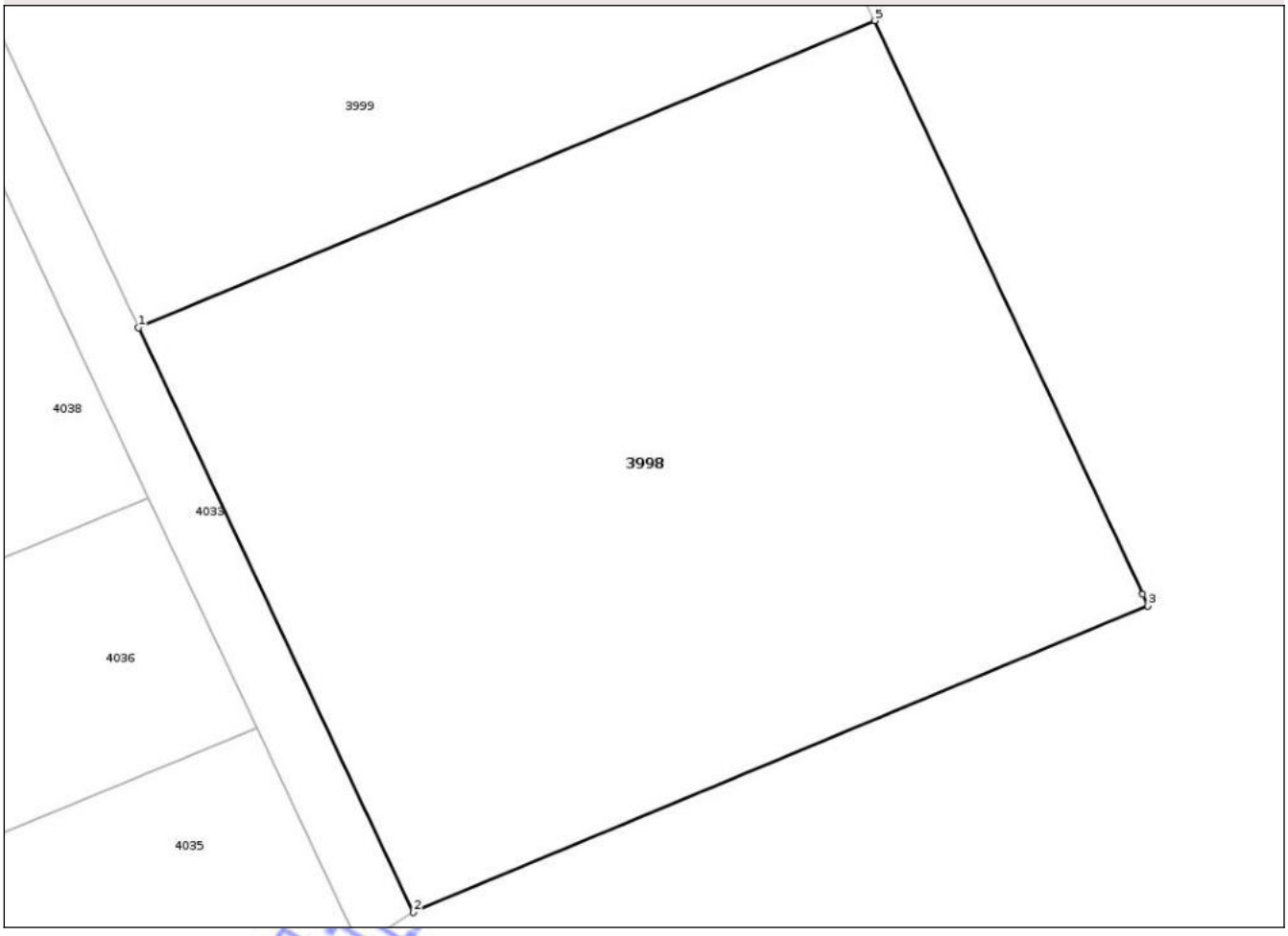

Date referitoare la teren

Crt	Categorie folosință	Intra vilan	Suprafaţa (mp)	Tarla	Parcelă	Nr. topo	Observaţii / Referinţe
1	arabil	NU	1.500	47	180	-	IDENTIC CU T47, P36

Lungime Segmente
1) Valorile lungimilor segmentelor sunt obţinute din proiecţie în plan.

Punct început	X / Y	Punct sfârşit	X / Y	Lungime segment (** (m)
1	498.572,067 303.504,066	2	498.586,928 303.472,518	34.873
2	498.586,928 303.472,518	3	498.626,639 303.489,046	43.014
3	498.626,639 303.489,046	4	498.626,34 303.489,685	0.706
4	498.626,34 303.489,685	5	498.611,86 303.520,628	34.164
5	498.611,86 303.520,628	1	498.572,067 303.504,066	43.102

Document care conține date cu caracter personal, protejat de prevederile Regulamentului (UE) nr. 679/2016 și Legii 190/2018

**** Lungimile segmentelor sunt determinate în planul de proiecţie Stereo 70 şi sunt rotunjite la 1 milimetru.**
***** Distanţa dintre puncte este formată din segmente cumulate ce sunt mai mici decât valoarea 1 milimetru.**

Neutilizabil în circuitul civil

DATE DESPRE IMOBILUL NR. 3999

Oficiul de Cadastru şi Publicitate Imobiliară TELEORMAN
Biroul de Cadastru şi Publicitate Imobiliară Alexandria

A. Partea I. Descrierea imobilului

TEREN Extravilan

Adresa: Jud. Teleorman, T47, P181

Nr. Crt	Nr cadastral Nr. topografic	Suprafaţa* (mp)	Observaţii / Referinţe
A1		1.800	Sector cadastral:7 Teren neimprejmuit;

B. Partea II. Proprietari şi acte

Inscrieri privitoare la dreptul de proprietate şi alte drepturi reale		Referinţe
/		
Act Administrativ nr. 33-01042, din 30/01/2002 emis de CJFF TELEORMAN;		
B1	Intabulare, drept de PROPRIETATE, dobandit prin Reconstituire, cota actuala 1/1, cota initiala 1/1	A1
	1) **NICULA FLOREA**, LIPSĂ CNP	

C. Partea III. SARCINI .

Inscrieri privind dezmembramintele dreptului de proprietate, drepturi reale de garanţie şi sarcini	Referinţe
NU SUNT	

Neutilizabil în circuitul civil

Anexa Nr. 1 La Partea I

Teren

Nr cadastral	Suprafaţa (mp)*	Observaţii / Referinţe
	1.800	

* Suprafaţa este determinată in planul de proiecţie Stereo 70.

DETALII LINIARE IMOBIL

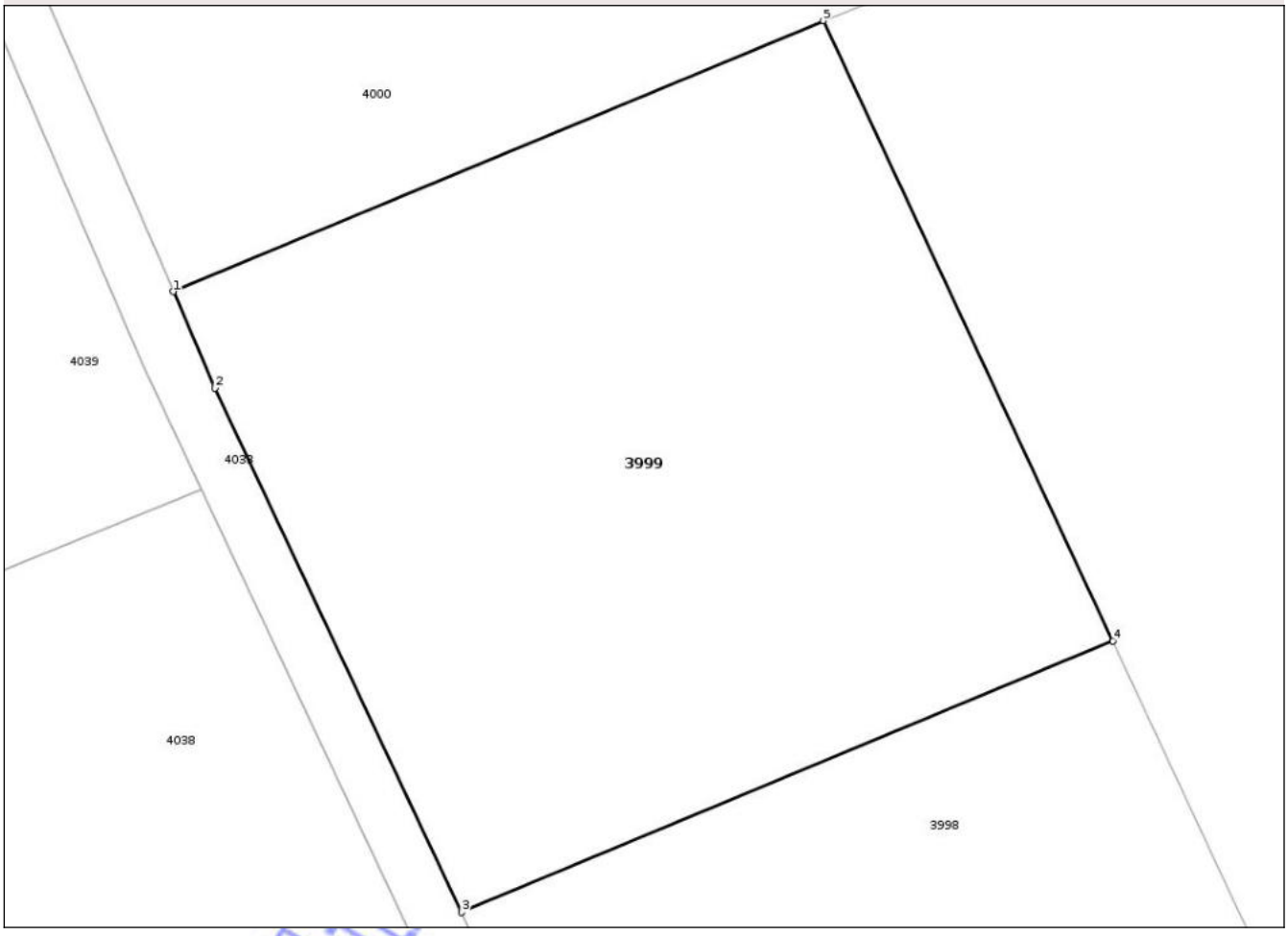

Date referitoare la teren

Crt	Categorie folosință	Intra vilan	Suprafaţa (mp)	Tarla	Parcelă	Nr. topo	Observaţii / Referinţe
1	arabil	NU	1.800	47	181	-	IDENTIC CU T47, P37

Lungime Segmente
1) Valorile lungimilor segmentelor sunt obţinute din proiecţie în plan.

Punct început	X / Y	Punct sfârşit	X / Y	Lungime segment (** (m)
1	498.554,461 303.541,933	2	498.557,008 303.536,036	6.424
2	498.557,008 303.536,036	3	498.572,067 303.504,066	35.338
3	498.572,067 303.504,066	4	498.611,86 303.520,628	43.102
4	498.611,86 303.520,628	5	498.594,16 303.558,456	41.764
5	498.594,16 303.558,456	1	498.554,461 303.541,933	43.0

Document care conține date cu caracter personal, protejat de prevederile Regulamentului (UE) nr. 679/2016 și Legii 190/2018

**** Lungimile segmentelor sunt determinate în planul de proiecţie Stereo 70 şi sunt rotunjite la 1 milimetru.**
***** Distanţa dintre puncte este formată din segmente cumulate ce sunt mai mici decât valoarea 1 milimetru.**

Neutilizabil în circuitul civil

DATE DESPRE IMOBILUL NR. 4000

Oficiul de Cadastru şi Publicitate Imobiliară TELEORMAN
Biroul de Cadastru şi Publicitate Imobiliară Alexandria

A. Partea I. Descrierea imobilului

TEREN Extravilan

Adresa: Jud. Teleorman, T47, P182

Nr. Crt	Nr cadastral Nr. topografic	Suprafaţa* (mp)	Observaţii / Referinţe
A1		1.800	Sector cadastral:7 Teren neimprejmuit;

B. Partea II. Proprietari şi acte

Inscrieri privitoare la dreptul de proprietate şi alte drepturi reale		Referinţe
/		
Act Administrativ nr. 3301021, din 09/05/2001 emis de CJFF TELEORMAN;		
B1	Intabulare, drept de PROPRIETATE, dobandit prin Reconstituire, cota actuala 1/1, cota initiala 1/1	A1
	1) **DUŢĂ GHEORGHE**, LIPSĂ CNP	

C. Partea III. SARCINI .

Inscrieri privind dezmembramintele dreptului de proprietate, drepturi reale de garanţie şi sarcini	Referinţe
NU SUNT	

Neutilizabil în circuitul civil

Anexa Nr. 1 La Partea I

Teren

Nr cadastral	Suprafaţa (mp)*	Observaţii / Referinţe
	1.800	

* Suprafaţa este determinată in planul de proiecţie Stereo 70.

DETALII LINIARE IMOBIL

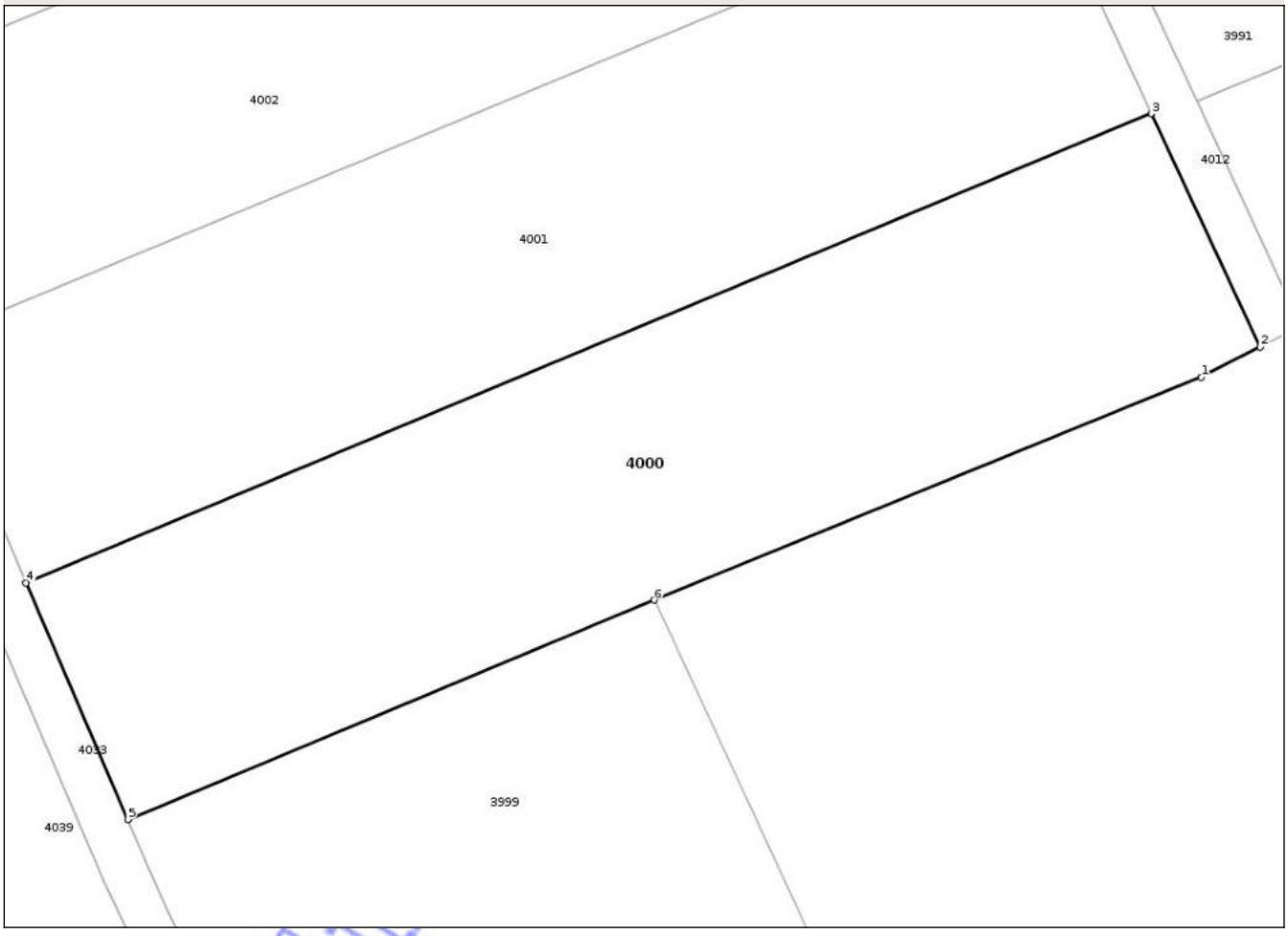

Date referitoare la teren

Crt	Categorie folosință	Intra vilan	Suprafaţa (mp)	Tarla	Parcelă	Nr. topo	Observaţii / Referinţe
1	arabil	NU	1.800	47	182	-	IDENTIC CU T47, P38

Lungime Segmente
1) Valorile lungimilor segmentelor sunt obţinute din proiecţie în plan.

Punct început	X / Y	Punct sfârşit	X / Y	Lungime segment (** (m)
1	498.635,424 303.575,26	2	498.639,883 303.577,532	5.004
2	498.639,883 303.577,532	3	498.631,699 303.595,111	19.391
3	498.631,699 303.595,111	4	498.546,761 303.559,76	92.001
4	498.546,761 303.559,76	5	498.554,461 303.541,933	19.419
5	498.554,461 303.541,933	6	498.594,16 303.558,456	43.0

Document care conține date cu caracter personal, protejat de prevederile Regulamentului (UE) nr. 679/2016 și Legii 190/2018

Punct început	X / Y	Punct sfârşit	X / Y	Lungime segment (** (m)
6	498.594,16 303.558,456	1	498.635,424 303.575,26	44.555

** Lungimile segmentelor sunt determinate în planul de proiecţie Stereo 70 şi sunt rotunjite la 1 milimetru.
*** Distanţa dintre puncte este formată din segmente cumulate ce sunt mai mici decât valoarea 1 milimetru.

Neutilizabil în circuitul civil

DATE DESPRE IMOBILUL NR. 4001

Oficiul de Cadastru şi Publicitate Imobiliară TELEORMAN
Biroul de Cadastru şi Publicitate Imobiliară Alexandria

A. Partea I. Descrierea imobilului

TEREN Extravilan

Adresa: Jud. Teleorman, T47, P183

Nr. Crt	Nr cadastral Nr. topografic	Suprafaţa* (mp)	Observaţii / Referinţe
A1		1.800	Sector cadastral:7 Teren neimprejmuit;

B. Partea II. Proprietari şi acte

Inscrieri privitoare la dreptul de proprietate şi alte drepturi reale		Referinţe
/		
Act Administrativ nr. 3301235, din 29/07/2002 emis de CJFF TELEORMAN;		
B1	Intabulare, drept de PROPRIETATE, dobandit prin Reconstituire, cota actuala 1/1, cota initiala 1/1	A1
	1) **LIȚĂ IOANA**, LIPSĂ CNP	

C. Partea III. SARCINI .

Inscrieri privind dezmembramintele dreptului de proprietate, drepturi reale de garanţie şi sarcini	Referinţe
NU SUNT	

Neutilizabil în circuitul civil

Anexa Nr. 1 La Partea I

Teren

Nr cadastral	Suprafaţa (mp)*	Observaţii / Referinţe
	1.800	

* Suprafaţa este determinată in planul de proiecţie Stereo 70.

DETALII LINIARE IMOBIL

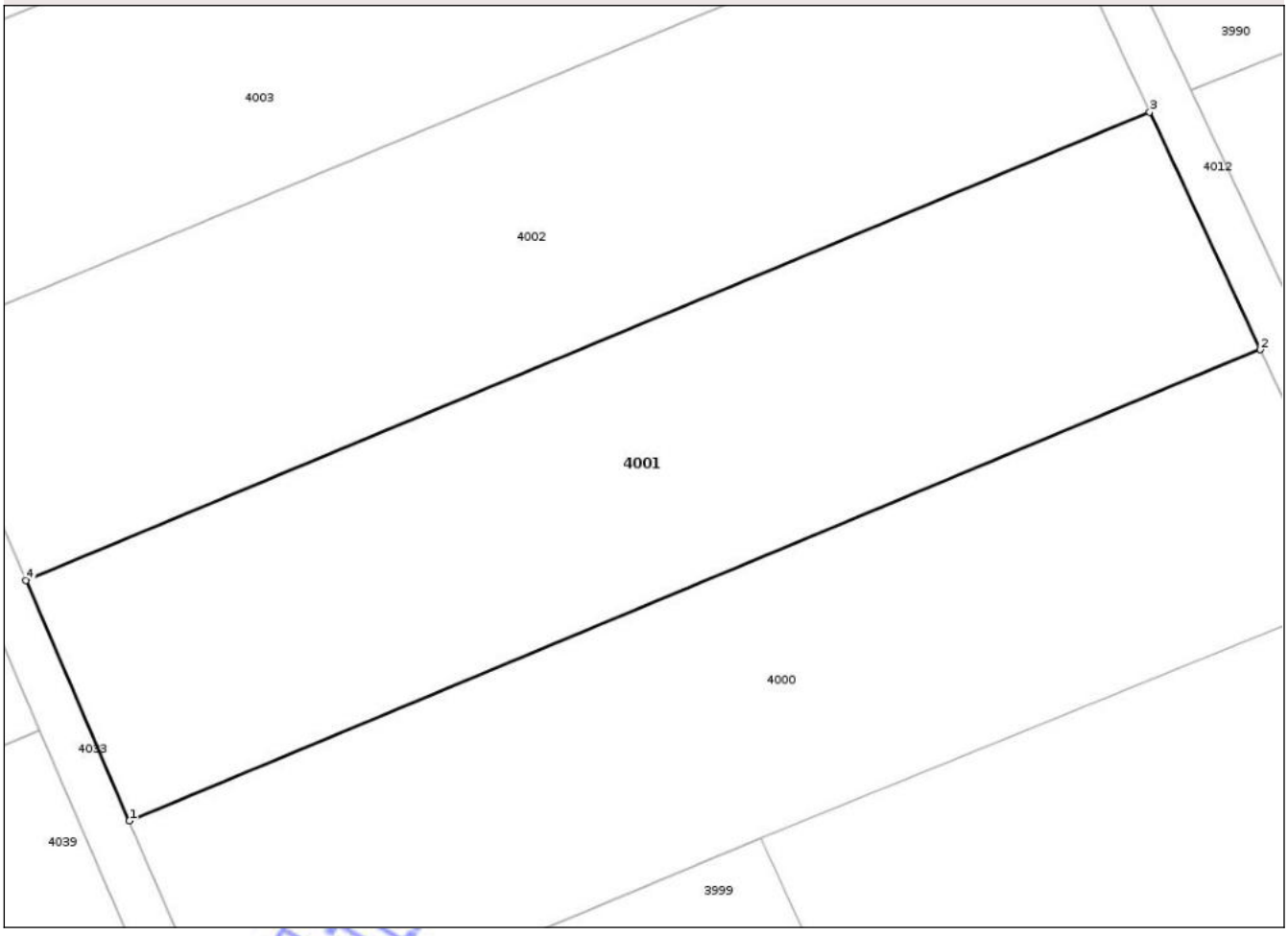

Date referitoare la teren

Crt	Categorie folosință	Intra vilan	Suprafaţa (mp)	Tarla	Parcelă	Nr. topo	Observaţii / Referinţe
1	arabil	NU	1.800	47	183	-	IDENTIC CU T47, P39

Lungime Segmente
1) Valorile lungimilor segmentelor sunt obţinute din proiecţie în plan.

Punct început	X / Y	Punct sfârşit	X / Y	Lungime segment (** (m)
1	498.546,761 303.559,76	2	498.631,699 303.595,111	92.001
2	498.631,699 303.595,111	3	498.623,41 303.612,917	19.64
3	498.623,41 303.612,917	4	498.538,979 303.577,777	91.452
4	498.538,979 303.577,777	1	498.546,761 303.559,76	19.625

**** Lungimile segmentelor sunt determinate în planul de proiecţie Stereo 70 şi sunt rotunjite la 1 milimetru.**

Document care conține date cu caracter personal, protejat de prevederile Regulamentului (UE) nr. 679/2016 și Legii 190/2018

***** Distanţa dintre puncte este formată din segmente cumulate ce sunt mai mici decât valoarea 1 milimetru.**

Neutilizabil în circuitul civil

DATE DESPRE IMOBILUL NR. 4002

Oficiul de Cadastru şi Publicitate Imobiliară TELEORMAN
Biroul de Cadastru şi Publicitate Imobiliară Alexandria

A. Partea I. Descrierea imobilului

TEREN Extravilan

Adresa: Jud. Teleorman, T47, P184

Nr. Crt	Nr cadastral Nr. topografic	Suprafaţa* (mp)	Observaţii / Referinţe
A1		1.800	Sector cadastral:7 Teren neimprejmuit;

B. Partea II. Proprietari şi acte

Inscrieri privitoare la dreptul de proprietate şi alte drepturi reale		Referinţe
/		
Act Administrativ nr. 3301236, din 29/07/2002 emis de CJFF TELEORMAN;		
B1	Intabulare, drept de PROPRIETATE, dobandit prin Reconstituire, cota actuala 1/1, cota initiala 1/1	A1
	1) **MORARU VASILE**, LIPSĂ CNP	

C. Partea III. SARCINI .

Inscrieri privind dezmembramintele dreptului de proprietate, drepturi reale de garanţie şi sarcini	Referinţe
NU SUNT	

Neutilizabil în circuitul civil

Anexa Nr. 1 La Partea I

Teren

Nr cadastral	Suprafaţa (mp)*	Observaţii / Referinţe
	1.800	

* Suprafaţa este determinată in planul de proiecţie Stereo 70.

DETALII LINIARE IMOBIL

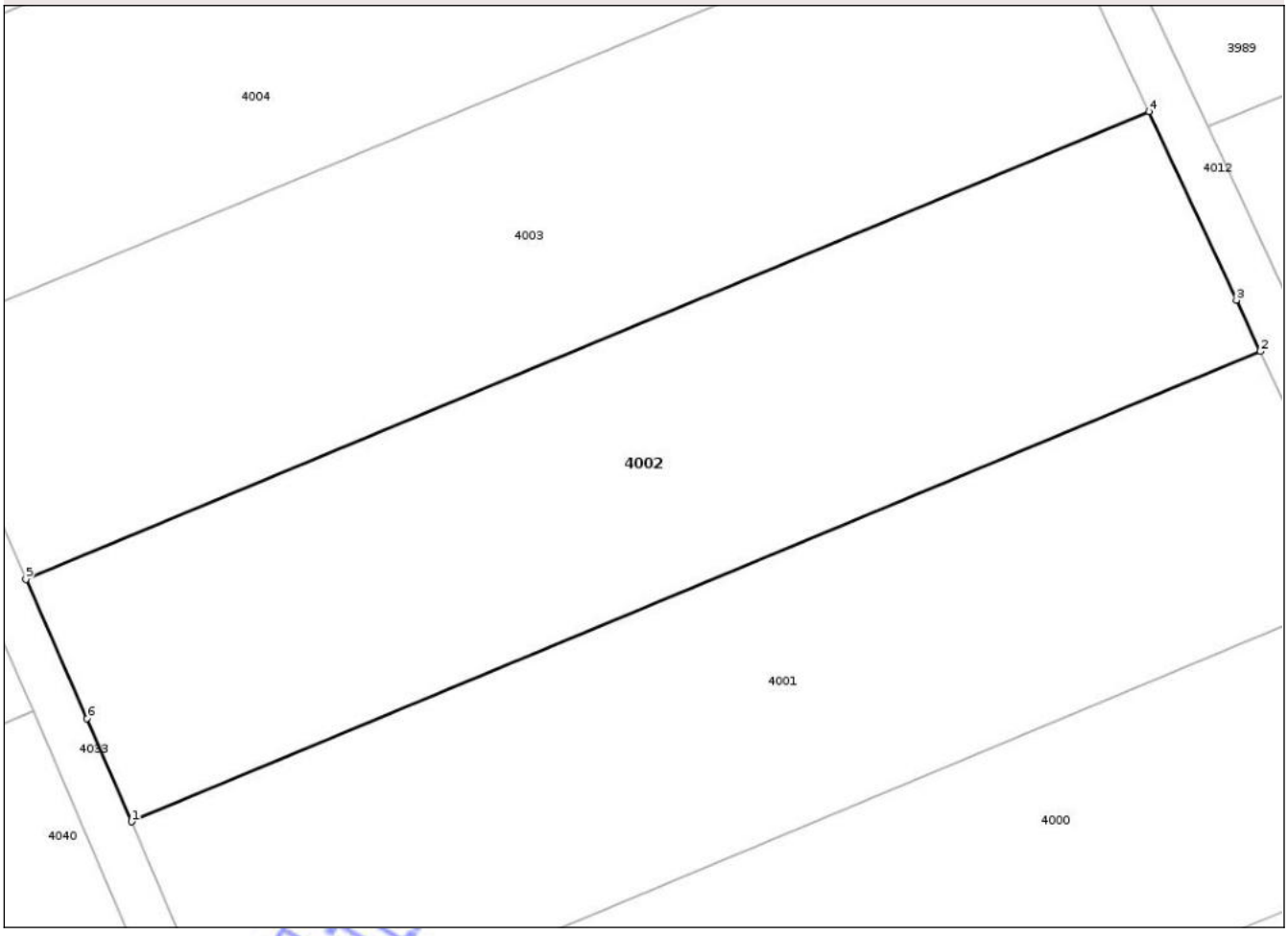

Date referitoare la teren

Crt	Categorie folosință	Intra vilan	Suprafaţa (mp)	Tarla	Parcelă	Nr. topo	Observaţii / Referinţe
1	arabil	NU	1.800	47	184	-	IDENTIC CU T47, P40

Lungime Segmente
1) Valorile lungimilor segmentelor sunt obţinute din proiecţie în plan.

Punct început	X / Y	Punct sfârşit	X / Y	Lungime segment (** (m)
1	498.538,979 303.577,777	2	498.623,41 303.612,917	91.452
2	498.623,41 303.612,917	3	498.621,638 303.616,724	4.2
3	498.621,638 303.616,724	4	498.615,082 303.630,828	15.553
4	498.615,082 303.630,828	5	498.531,078 303.595,866	90.988
5	498.531,078 303.595,866	6	498.535,647 303.585,49	11.337

Document care conține date cu caracter personal, protejat de prevederile Regulamentului (UE) nr. 679/2016 și Legii 190/2018

Punct început	X / Y	Punct sfârşit	X / Y	Lungime segment (** (m)
6	498.535,647 303.585,49	1	498.538,979 303.577,777	8.402

** Lungimile segmentelor sunt determinate în planul de proiecţie Stereo 70 şi sunt rotunjite la 1 milimetru.
*** Distanţa dintre puncte este formată din segmente cumulate ce sunt mai mici decât valoarea 1 milimetru.

Neutilizabil în circuitul civil

DATE DESPRE IMOBILUL NR. 4003

Oficiul de Cadastru şi Publicitate Imobiliară TELEORMAN
Biroul de Cadastru şi Publicitate Imobiliară Alexandria

A. Partea I. Descrierea imobilului

TEREN Extravilan

Adresa: Jud. Teleorman, T47, P185

Nr. Crt	Nr cadastral Nr. topografic	Suprafaţa* (mp)	Observaţii / Referinţe
A1		1.800	Sector cadastral:7 Teren neimprejmuit;

B. Partea II. Proprietari şi acte

Inscrieri privitoare la dreptul de proprietate şi alte drepturi reale		Referinţe
/		
Act Administrativ nr. 3301301, din 06/09/2002 emis de CJFF TELEORMAN;		
B1	Intabulare, drept de PROPRIETATE, dobandit prin Reconstituire, cota actuala 1/1, cota initiala 1/1	A1
	1) **VĂTAFU VASILE**, LIPSĂ CNP	

C. Partea III. SARCINI .

Inscrieri privind dezmembramintele dreptului de proprietate, drepturi reale de garanţie şi sarcini	Referinţe
NU SUNT	

Neutilizabil în circuitul civil

Anexa Nr. 1 La Partea I

Teren

Nr cadastral	Suprafaţa (mp)*	Observaţii / Referinţe
	1.800	

* Suprafaţa este determinată in planul de proiecţie Stereo 70.

DETALII LINIARE IMOBIL

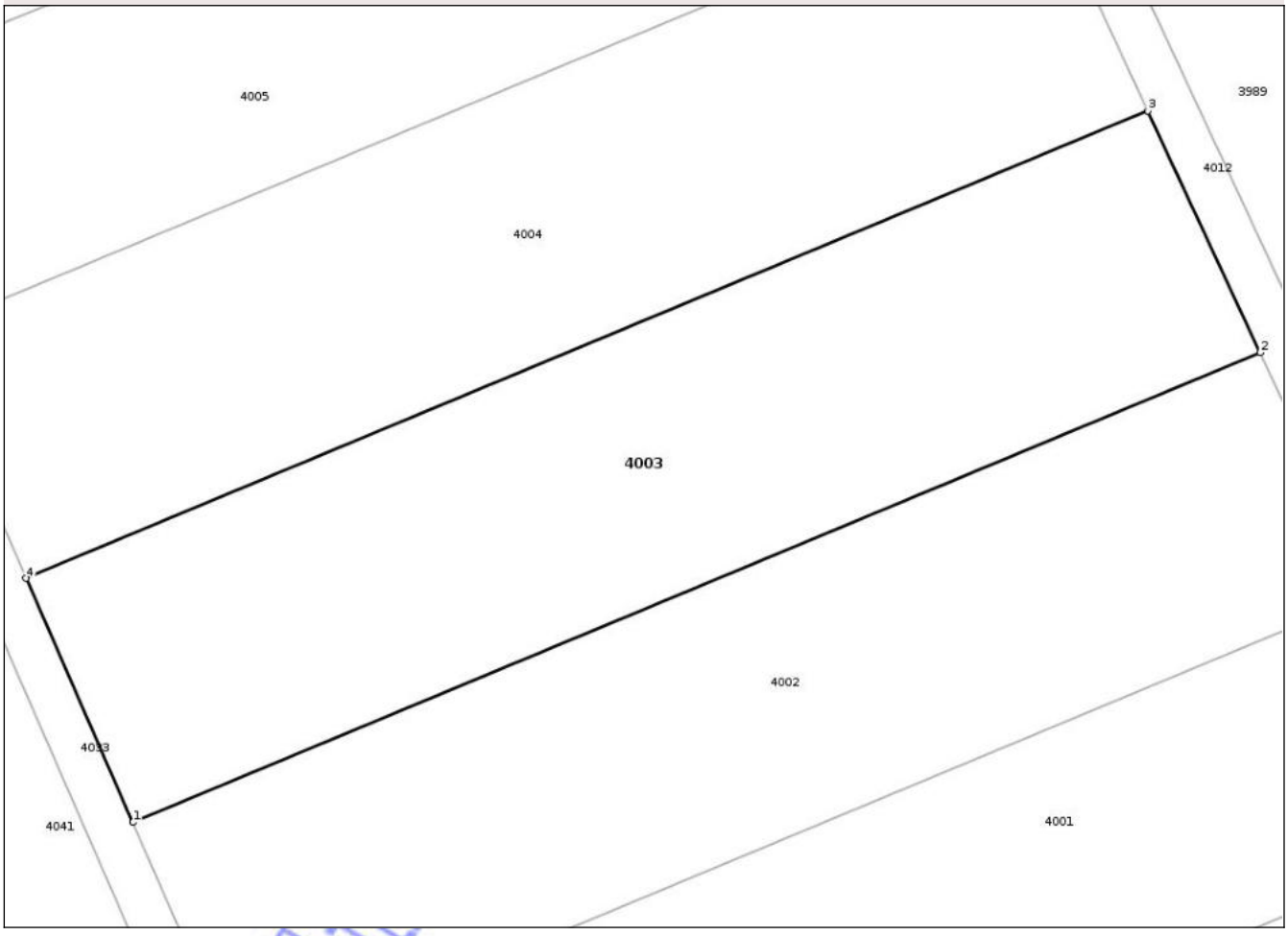

Date referitoare la teren

Crt	Categorie folosință	Intra vilan	Suprafaţa (mp)	Tarla	Parcelă	Nr. topo	Observaţii / Referinţe
1	arabil	NU	1.800	47	185	-	IDENTIC CU T47, P41

Lungime Segmente
1) Valorile lungimilor segmentelor sunt obţinute din proiecţie în plan.

Punct început	X / Y	Punct sfârşit	X / Y	Lungime segment (** (m)
1	498.531,078 303.595,866	2	498.615,082 303.630,828	90.988
2	498.615,082 303.630,828	3	498.606,717 303.648,822	19.843
3	498.606,717 303.648,822	4	498.523,087 303.614,015	90.585
4	498.523,087 303.614,015	1	498.531,078 303.595,866	19.831

**** Lungimile segmentelor sunt determinate în planul de proiecţie Stereo 70 şi sunt rotunjite la 1 milimetru.**

Document care conține date cu caracter personal, protejat de prevederile Regulamentului (UE) nr. 679/2016 și Legii 190/2018

***** Distanţa dintre puncte este formată din segmente cumulate ce sunt mai mici decât valoarea 1 milimetru.**

Neutilizabil în circuitul civil

DATE DESPRE IMOBILUL NR. 4004

Oficiul de Cadastru şi Publicitate Imobiliară TELEORMAN
Biroul de Cadastru şi Publicitate Imobiliară Alexandria

A. Partea I. Descrierea imobilului

TEREN Extravilan

Adresa: Jud. Teleorman, T47, P186

Nr. Crt	Nr cadastral Nr. topografic	Suprafaţa* (mp)	Observaţii / Referinţe
A1		1.800	Sector cadastral:7 Teren neimprejmuit;

B. Partea II. Proprietari şi acte

Inscrieri privitoare la dreptul de proprietate şi alte drepturi reale		Referinţe
/		
Act Administrativ nr. 3301209, din 25/03/2004 emis de CJFF TELEORMAN;		
B1	Intabulare, drept de PROPRIETATE, dobandit prin Reconstituire, cota actuala 1/1, cota initiala 1/1	A1
	1) **HOŢU FIRICA**, LIPSĂ CNP	

C. Partea III. SARCINI .

Inscrieri privind dezmembramintele dreptului de proprietate, drepturi reale de garanţie şi sarcini	Referinţe
NU SUNT	

Neutilizabil în circuitul civil

Anexa Nr. 1 La Partea I

Teren

Nr cadastral	Suprafaţa (mp)*	Observaţii / Referinţe
	1.800	

* Suprafaţa este determinată in planul de proiecţie Stereo 70.

DETALII LINIARE IMOBIL

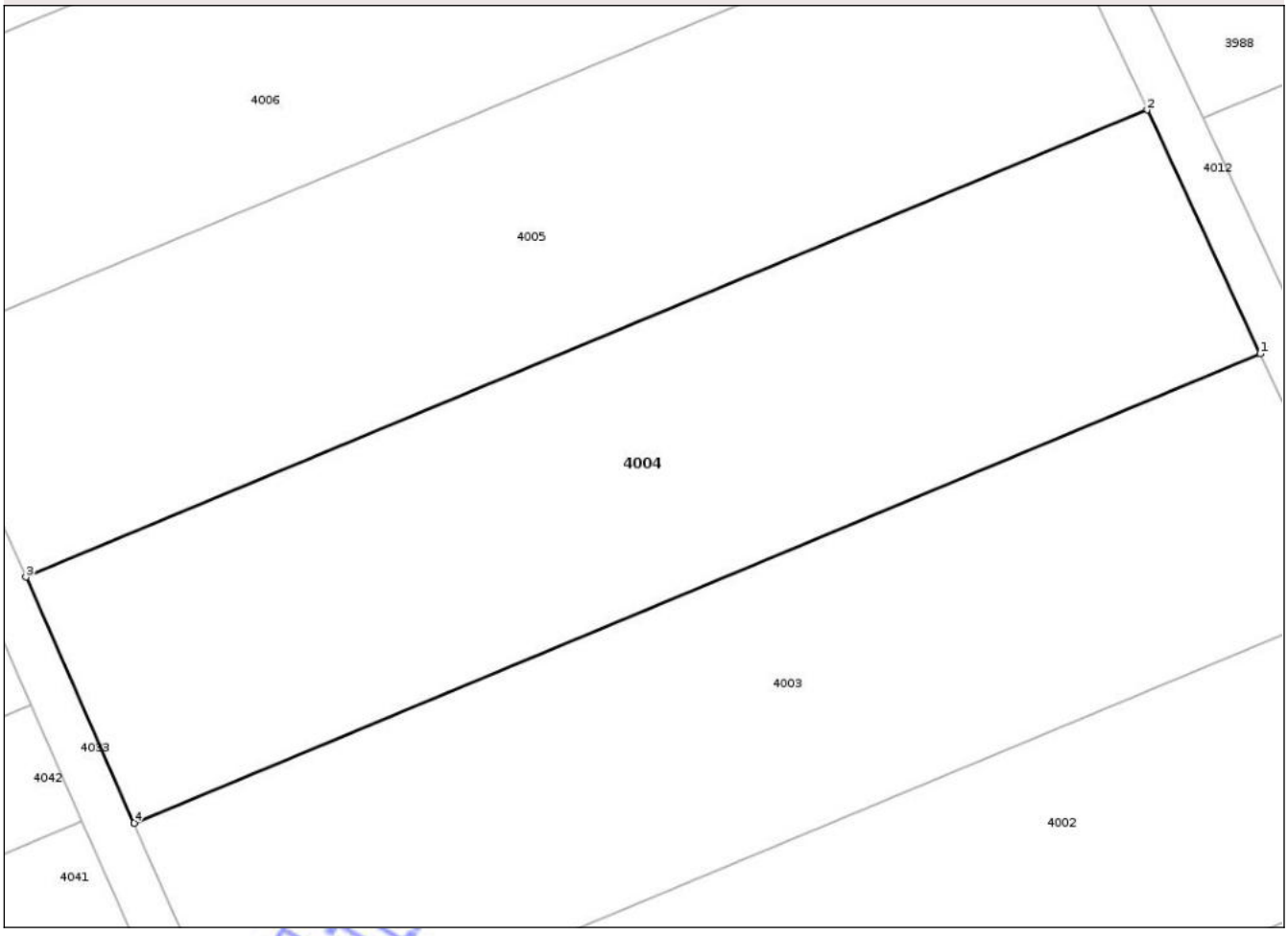

Date referitoare la teren

Crt	Categorie folosință	Intra vilan	Suprafaţa (mp)	Tarla	Parcelă	Nr. topo	Observaţii / Referinţe
1	arabil	NU	1.800	47	186	-	IDENTIC CU T47, P42

Lungime Segmente
1) Valorile lungimilor segmentelor sunt obţinute din proiecţie în plan.

Punct început	X / Y	Punct sfârşit	X / Y	Lungime segment (** (m)
1	498.606,717 303.648,822	2	498.598,316 303.666,897	19.932
2	498.598,316 303.666,897	3	498.515,059 303.632,246	90.18
3	498.515,059 303.632,246	4	498.523,087 303.614,015	19.92
4	498.523,087 303.614,015	1	498.606,717 303.648,822	90.585

**** Lungimile segmentelor sunt determinate în planul de proiecţie Stereo 70 şi sunt rotunjite la 1 milimetru.**

Document care conține date cu caracter personal, protejat de prevederile Regulamentului (UE) nr. 679/2016 și Legii 190/2018

***** Distanţa dintre puncte este formată din segmente cumulate ce sunt mai mici decât valoarea 1 milimetru.**

Neutilizabil în circuitul civil

DATE DESPRE IMOBILUL NR. 4005

Oficiul de Cadastru şi Publicitate Imobiliară TELEORMAN
Biroul de Cadastru şi Publicitate Imobiliară Alexandria

A. Partea I. Descrierea imobilului

TEREN Extravilan

Adresa: Jud. Teleorman, T47, P187

Nr. Crt	Nr cadastral Nr. topografic	Suprafaţa* (mp)	Observaţii / Referinţe
A1		1.700	Sector cadastral:7 Teren neimprejmuit;

B. Partea II. Proprietari şi acte

Inscrieri privitoare la dreptul de proprietate şi alte drepturi reale		Referinţe
/		
Act Administrativ nr. 3301195, din 27/06/2002 emis de CJFF TELEORMAN;		
B1	Intabulare, drept de PROPRIETATE, dobandit prin Reconstituire, cota actuala 1/1, cota initiala 1/1	A1
	1) **SURUGIU ȘTEFAN**, LIPSĂ CNP	

C. Partea III. SARCINI .

Inscrieri privind dezmembramintele dreptului de proprietate, drepturi reale de garanţie şi sarcini	Referinţe
NU SUNT	

Neutilizabil în circuitul civil

Anexa Nr. 1 La Partea I

Teren

Nr cadastral	Suprafaţa (mp)*	Observaţii / Referinţe
	1.700	

* Suprafaţa este determinată in planul de proiecţie Stereo 70.

DETALII LINIARE IMOBIL

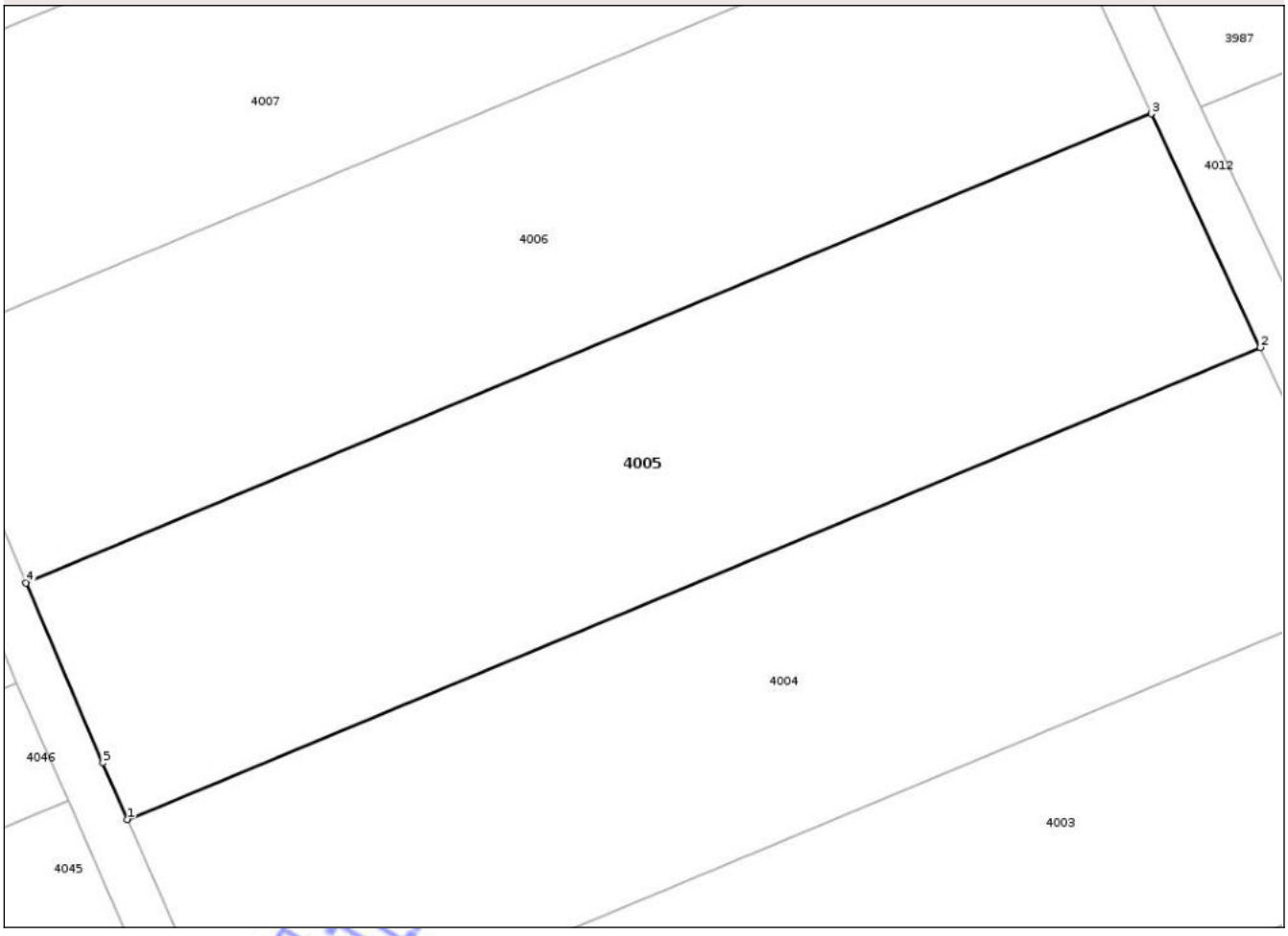

Date referitoare la teren

Crt	Categorie folosință	Intra vilan	Suprafaţa (mp)	Tarla	Parcelă	Nr. topo	Observaţii / Referinţe
1	arabil	NU	1.700	47	187	-	IDENTIC CU T47, P43

Lungime Segmente
1) Valorile lungimilor segmentelor sunt obţinute din proiecţie în plan.

Punct început	X / Y	Punct sfârşit	X / Y	Lungime segment (** (m)
1	498.515,059 303.632,246	2	498.598,316 303.666,897	90.18
2	498.598,316 303.666,897	3	498.590,341 303.684,054	18.92
3	498.590,341 303.684,054	4	498.507,587 303.649,612	89.634
4	498.507,587 303.649,612	5	498.513,236 303.636,386	14.382
5	498.513,236 303.636,386	1	498.515,059 303.632,246	4.524

Document care conține date cu caracter personal, protejat de prevederile Regulamentului (UE) nr. 679/2016 și Legii 190/2018

**** Lungimile segmentelor sunt determinate în planul de proiecţie Stereo 70 şi sunt rotunjite la 1 milimetru.**
***** Distanţa dintre puncte este formată din segmente cumulate ce sunt mai mici decât valoarea 1 milimetru.**

Neutilizabil în circuitul civil

DATE DESPRE IMOBILUL NR. 4006

Oficiul de Cadastru şi Publicitate Imobiliară TELEORMAN
Biroul de Cadastru şi Publicitate Imobiliară Alexandria

A. Partea I. Descrierea imobilului

TEREN Extravilan

Adresa: Jud. Teleorman, T47, P188

Nr. Crt	Nr cadastral Nr. topografic	Suprafaţa* (mp)	Observaţii / Referinţe
A1		1.700	Sector cadastral:7 Teren neimprejmuit;

B. Partea II. Proprietari şi acte

Inscrieri privitoare la dreptul de proprietate şi alte drepturi reale		Referinţe
/		
Act Administrativ nr. 3301037, din 28/01/2002 emis de CJFF TELEORMAN;		
B1	Intabulare, drept de PROPRIETATE, dobandit prin Reconstituire, cota actuala 1/1, cota initiala 1/1	A1
	1) **NICULĂIȚĂ GHERGHINA**, LIPSĂ CNP	

C. Partea III. SARCINI .

Inscrieri privind dezmembramintele dreptului de proprietate, drepturi reale de garanţie şi sarcini	Referinţe
NU SUNT	

Neutilizabil în circuitul civil

Anexa Nr. 1 La Partea I

Teren

Nr cadastral	Suprafaţa (mp)*	Observaţii / Referinţe
	1.700	

* Suprafaţa este determinată in planul de proiecţie Stereo 70.

DETALII LINIARE IMOBIL

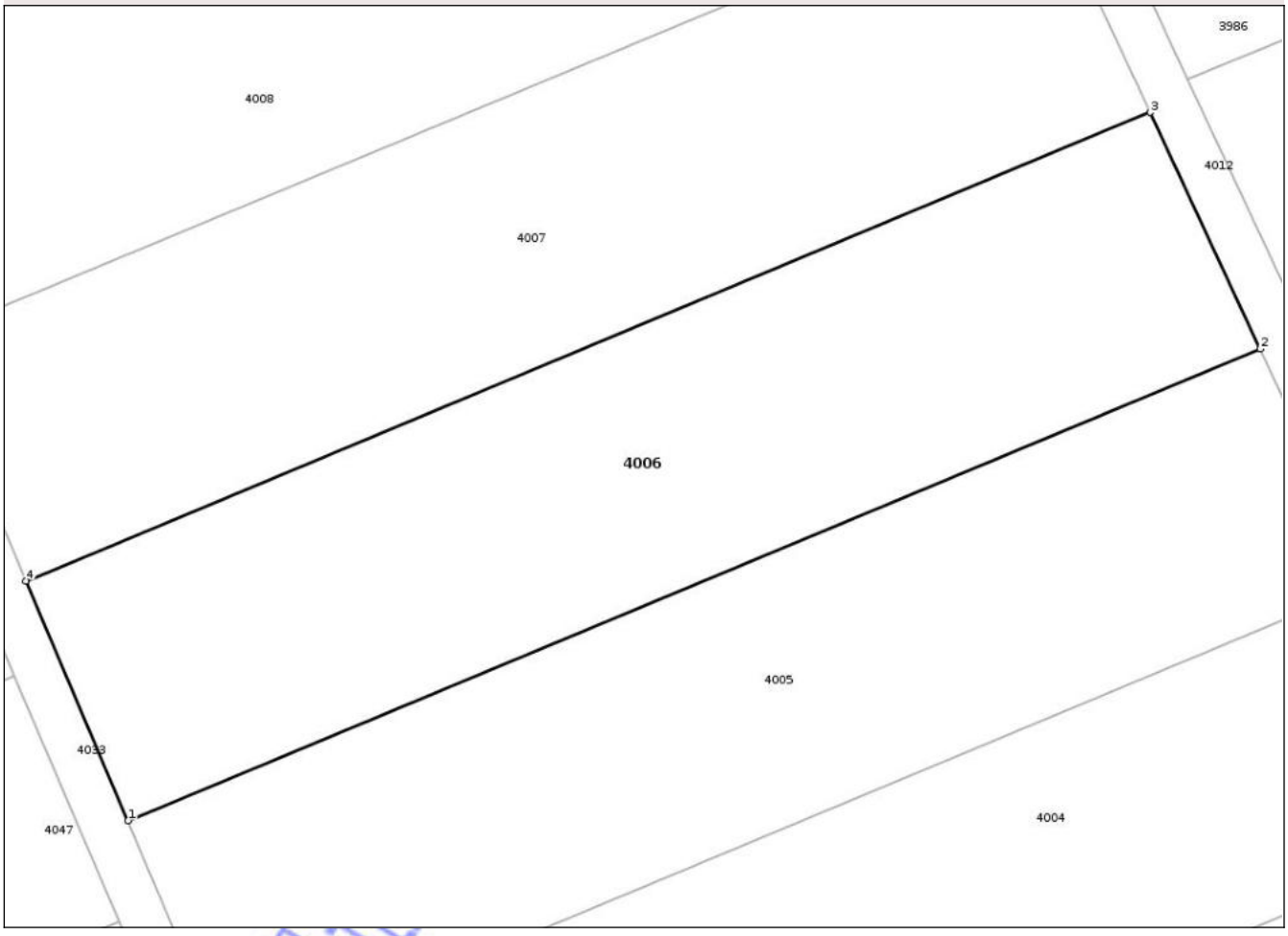

Date referitoare la teren

Crt	Categorie folosință	Intra vilan	Suprafaţa (mp)	Tarla	Parcelă	Nr. topo	Observaţii / Referinţe
1	arabil	NU	1.700	47	188	-	IDENTIC CU T47, P44

Lungime Segmente
1) Valorile lungimilor segmentelor sunt obţinute din proiecţie în plan.

Punct început	X / Y	Punct sfârşit	X / Y	Lungime segment (** (m)
1	498.507,587 303.649,612	2	498.590,341 303.684,054	89.634
2	498.590,341 303.684,054	3	498.582,313 303.701,325	19.045
3	498.582,313 303.701,325	4	498.500,113 303.667,114	89.034
4	498.500,113 303.667,114	1	498.507,587 303.649,612	19.03

**** Lungimile segmentelor sunt determinate în planul de proiecţie Stereo 70 şi sunt rotunjite la 1 milimetru.**

Document care conține date cu caracter personal, protejat de prevederile Regulamentului (UE) nr. 679/2016 și Legii 190/2018

***** Distanţa dintre puncte este formată din segmente cumulate ce sunt mai mici decât valoarea 1 milimetru.**

Neutilizabil în circuitul civil

DATE DESPRE IMOBILUL NR. 4007

Oficiul de Cadastru şi Publicitate Imobiliară TELEORMAN
Biroul de Cadastru şi Publicitate Imobiliară Alexandria

A. Partea I. Descrierea imobilului

TEREN Extravilan

Adresa: Jud. Teleorman, T47, P189

Nr. Crt	Nr cadastral Nr. topografic	Suprafaţa* (mp)	Observaţii / Referinţe
A1		1.700	Sector cadastral:7 Teren neimprejmuit;

B. Partea II. Proprietari şi acte

Inscrieri privitoare la dreptul de proprietate şi alte drepturi reale		Referinţe
/		
Act Administrativ nr. 3301114, din 10/05/2002 emis de CJFF TELEORMAN;		
B1	Intabulare, drept de PROPRIETATE, dobandit prin Reconstituire, cota actuala 1/1, cota initiala 1/1	A1
	1) **ANDREI ION**, LIPSĂ CNP	

C. Partea III. SARCINI .

Inscrieri privind dezmembramintele dreptului de proprietate, drepturi reale de garanţie şi sarcini	Referinţe
NU SUNT	

Neutilizabil în circuitul civil

Anexa Nr. 1 La Partea I

Teren

Nr cadastral	Suprafaţa (mp)*	Observaţii / Referinţe
	1.700	

* Suprafaţa este determinată in planul de proiecţie Stereo 70.

DETALII LINIARE IMOBIL

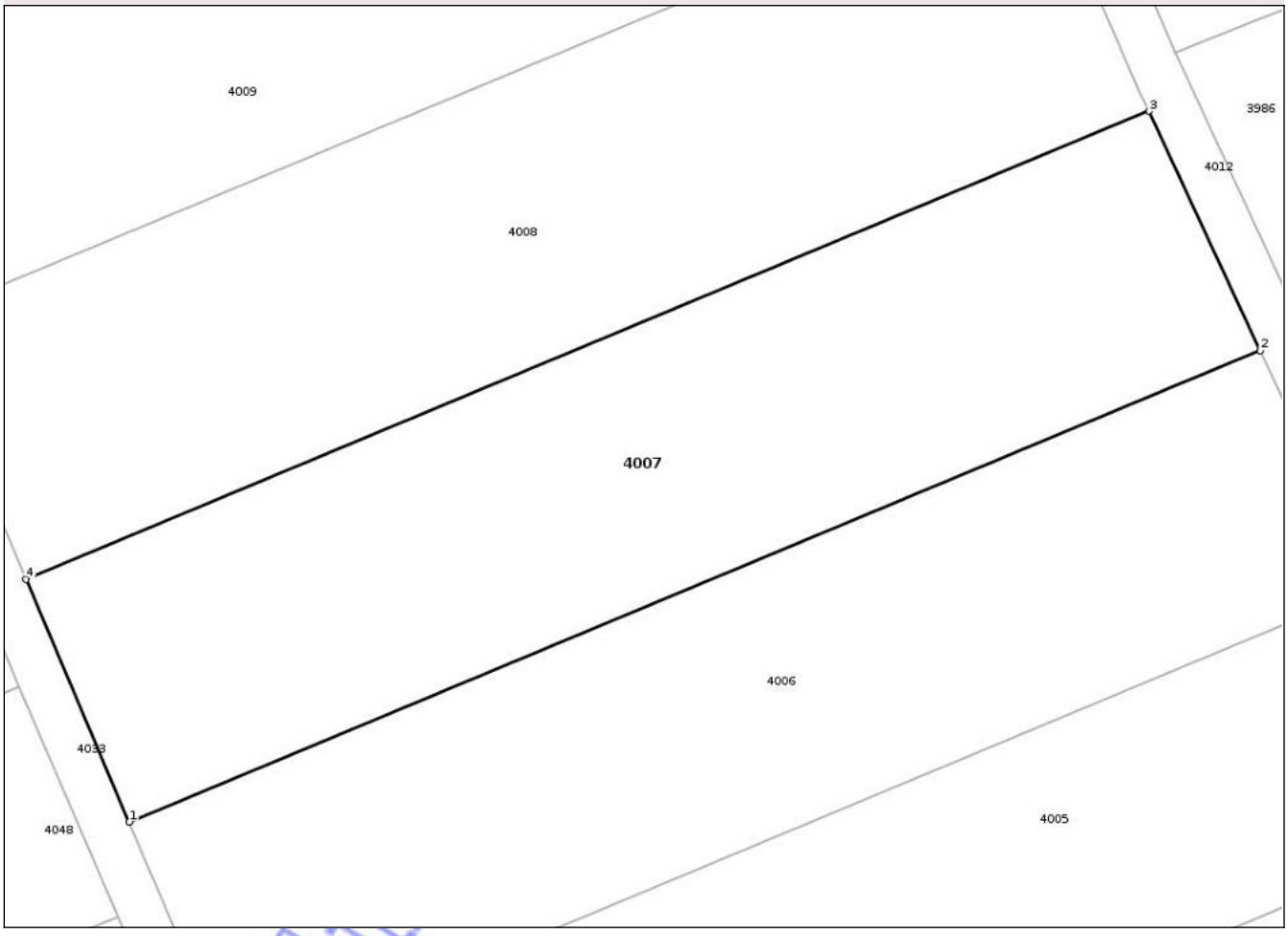

Date referitoare la teren

Crt	Categorie folosință	Intra vilan	Suprafaţa (mp)	Tarla	Parcelă	Nr. topo	Observaţii / Referinţe
1	arabil	NU	1.700	47	189	-	IDENTIC CU T47, P45

Lungime Segmente
1) Valorile lungimilor segmentelor sunt obţinute din proiecţie în plan.

Punct început	X / Y	Punct sfârşit	X / Y	Lungime segment (** (m)
1	498.500,113 303.667,114	2	498.582,313 303.701,325	89.034
2	498.582,313 303.701,325	3	498.574,23 303.718,713	19.175
3	498.574,23 303.718,713	4	498.492,589 303.684,734	88.43
4	498.492,589 303.684,734	1	498.500,113 303.667,114	19.16

**** Lungimile segmentelor sunt determinate în planul de proiecţie Stereo 70 şi sunt rotunjite la 1 milimetru.**

Document care conține date cu caracter personal, protejat de prevederile Regulamentului (UE) nr. 679/2016 și Legii 190/2018

***** Distanţa dintre puncte este formată din segmente cumulate ce sunt mai mici decât valoarea 1 milimetru.**

Neutilizabil în circuitul civil

DATE DESPRE IMOBILUL NR. 4008

Oficiul de Cadastru şi Publicitate Imobiliară TELEORMAN
Biroul de Cadastru şi Publicitate Imobiliară Alexandria

A. Partea I. Descrierea imobilului

TEREN Extravilan

Adresa: Jud. Teleorman, T47, P190

Nr. Crt	Nr cadastral Nr. topografic	Suprafaţa* (mp)	Observaţii / Referinţe
A1		1.800	Sector cadastral:7 Teren neimprejmuit;

B. Partea II. Proprietari şi acte

Inscrieri privitoare la dreptul de proprietate şi alte drepturi reale		Referinţe
/		
Act Administrativ nr. 3301312, din 06/09/2002 emis de CJFF TELEORMAN;		
B1	Intabulare, drept de PROPRIETATE, dobandit prin Reconstituire, cota actuala 1/1, cota initiala 1/1	A1
	1) **NICOLAE ION**, LIPSĂ CNP	

C. Partea III. SARCINI .

Inscrieri privind dezmembramintele dreptului de proprietate, drepturi reale de garanţie şi sarcini	Referinţe
NU SUNT	

Neutilizabil în circuitul civil

Anexa Nr. 1 La Partea I

Teren

Nr cadastral	Suprafaţa (mp)*	Observaţii / Referinţe
	1.800	

* Suprafaţa este determinată in planul de proiecţie Stereo 70.

DETALII LINIARE IMOBIL

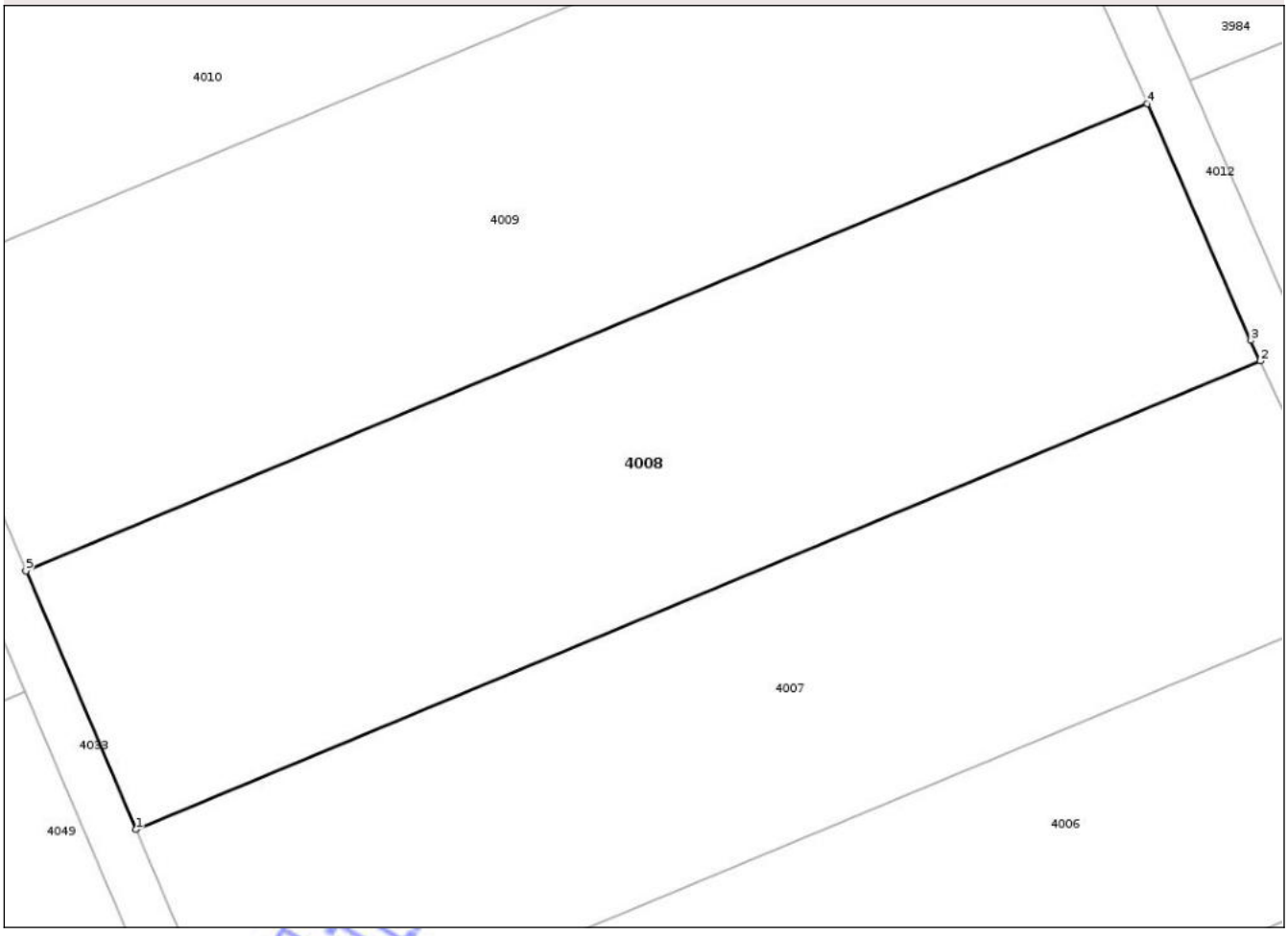

Date referitoare la teren

Crt	Categorie folosință	Intra vilan	Suprafaţa (mp)	Tarla	Parcelă	Nr. topo	Observaţii / Referinţe
1	arabil	NU	1.800	47	190	-	IDENTIC CU T47, P46

Lungime Segmente
1) Valorile lungimilor segmentelor sunt obţinute din proiecţie în plan.

Punct început	X / Y	Punct sfârşit	X / Y	Lungime segment (** (m)
1	498.492,589 303.684,734	2	498.574,23 303.718,713	88.43
2	498.574,23 303.718,713	3	498.573,545 303.720,187	1.626
3	498.573,545 303.720,187	4	498.566,012 303.737,372	18.764
4	498.566,012 303.737,372	5	498.484,582 303.703,482	88.2
5	498.484,582 303.703,482	1	498.492,589 303.684,734	20.386

Document care conține date cu caracter personal, protejat de prevederile Regulamentului (UE) nr. 679/2016 și Legii 190/2018

**** Lungimile segmentelor sunt determinate în planul de proiecţie Stereo 70 şi sunt rotunjite la 1 milimetru.**
***** Distanţa dintre puncte este formată din segmente cumulate ce sunt mai mici decât valoarea 1 milimetru.**

Neutilizabil în circuitul civil

DATE DESPRE IMOBILUL NR. 4009

Oficiul de Cadastru şi Publicitate Imobiliară TELEORMAN
Biroul de Cadastru şi Publicitate Imobiliară Alexandria

A. Partea I. Descrierea imobilului

TEREN Extravilan

Adresa: Jud. Teleorman, T47, P191

Nr. Crt	Nr cadastral Nr. topografic	Suprafaţa* (mp)	Observaţii / Referinţe
A1		2.000	Sector cadastral:7 Teren neimprejmuit;

B. Partea II. Proprietari şi acte

Inscrieri privitoare la dreptul de proprietate şi alte drepturi reale		Referinţe
/		
Act Administrativ nr. 3301331, din 06/09/2002 emis de CJFF TELEORMAN;		
B1	Intabulare, drept de PROPRIETATE, dobandit prin Reconstituire, cota actuala 1/1, cota initiala 1/1	A1
	1) **DOROBANŢU ELENA**, LIPSĂ CNP	

C. Partea III. SARCINI .

Inscrieri privind dezmembramintele dreptului de proprietate, drepturi reale de garanţie şi sarcini	Referinţe
NU SUNT	

Neutilizabil în circuitul civil

Anexa Nr. 1 La Partea I

Teren

Nr cadastral	Suprafaţa (mp)*	Observaţii / Referinţe
	2.000	

* Suprafaţa este determinată in planul de proiecţie Stereo 70.

DETALII LINIARE IMOBIL

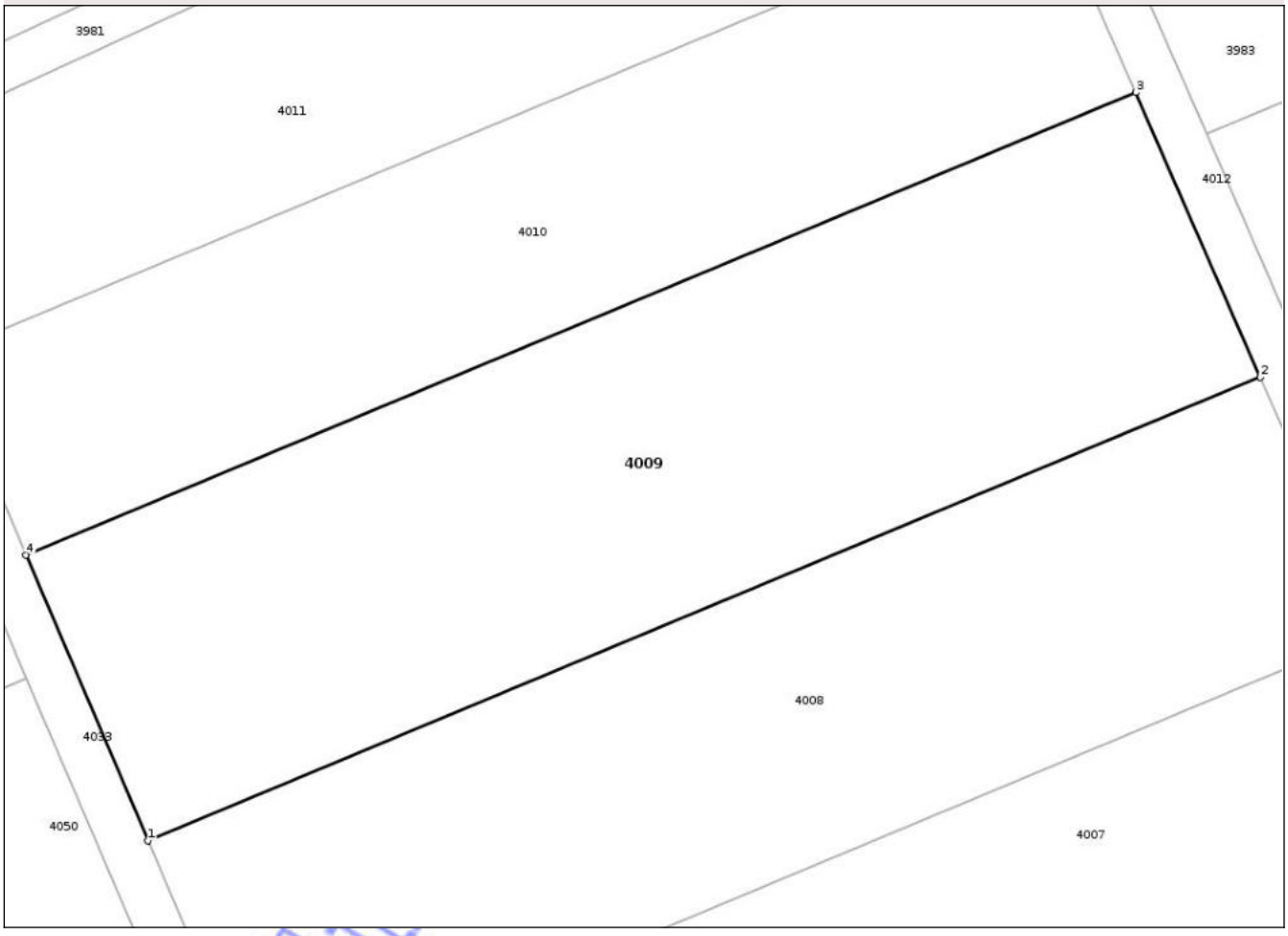

Date referitoare la teren

Crt	Categorie folosință	Intra vilan	Suprafaţa (mp)	Tarla	Parcelă	Nr. topo	Observaţii / Referinţe
1	arabil	NU	2.000	47	191	-	IDENTIC CU T47, P47

Lungime Segmente
1) Valorile lungimilor segmentelor sunt obţinute din proiecţie în plan.

Punct început	X / Y	Punct sfârşit	X / Y	Lungime segment (** (m)
1	498.484,582 303.703,482	2	498.566,012 303.737,372	88.2
2	498.566,012 303.737,372	3	498.556,895 303.758,17	22.708
3	498.556,895 303.758,17	4	498.475,666 303.724,362	87.984
4	498.475,666 303.724,362	1	498.484,582 303.703,482	22.705

**** Lungimile segmentelor sunt determinate în planul de proiecţie Stereo 70 şi sunt rotunjite la 1 milimetru.**

Document care conține date cu caracter personal, protejat de prevederile Regulamentului (UE) nr. 679/2016 și Legii 190/2018

***** Distanţa dintre puncte este formată din segmente cumulate ce sunt mai mici decât valoarea 1 milimetru.**

Neutilizabil în circuitul civil

DATE DESPRE IMOBILUL NR. 4010

Oficiul de Cadastru şi Publicitate Imobiliară TELEORMAN
Biroul de Cadastru şi Publicitate Imobiliară Alexandria

A. Partea I. Descrierea imobilului

TEREN Extravilan

Adresa: Jud. Teleorman, T47, P192

Nr. Crt	Nr cadastral Nr. topografic	Suprafaţa* (mp)	Observaţii / Referinţe
A1		1.400	Sector cadastral:7 Teren neimprejmuit;

B. Partea II. Proprietari şi acte

Inscrieri privitoare la dreptul de proprietate şi alte drepturi reale		Referinţe
/		
Act Administrativ nr. 3301278, din 13/08/2002 emis de CJFF TELEORMAN;		
B1	Intabulare, drept de PROPRIETATE, dobandit prin Reconstituire, cota actuala 1/1, cota initiala 1/1	A1
	1) **DUMITRESCU FLOAREA**, LIPSĂ CNP	

C. Partea III. SARCINI .

Inscrieri privind dezmembramintele dreptului de proprietate, drepturi reale de garanţie şi sarcini	Referinţe
NU SUNT	

Neutilizabil în circuitul civil

Anexa Nr. 1 La Partea I

Teren

Nr cadastral	Suprafaţa (mp)*	Observaţii / Referinţe
	1.400	

* Suprafaţa este determinată in planul de proiecţie Stereo 70.

DETALII LINIARE IMOBIL

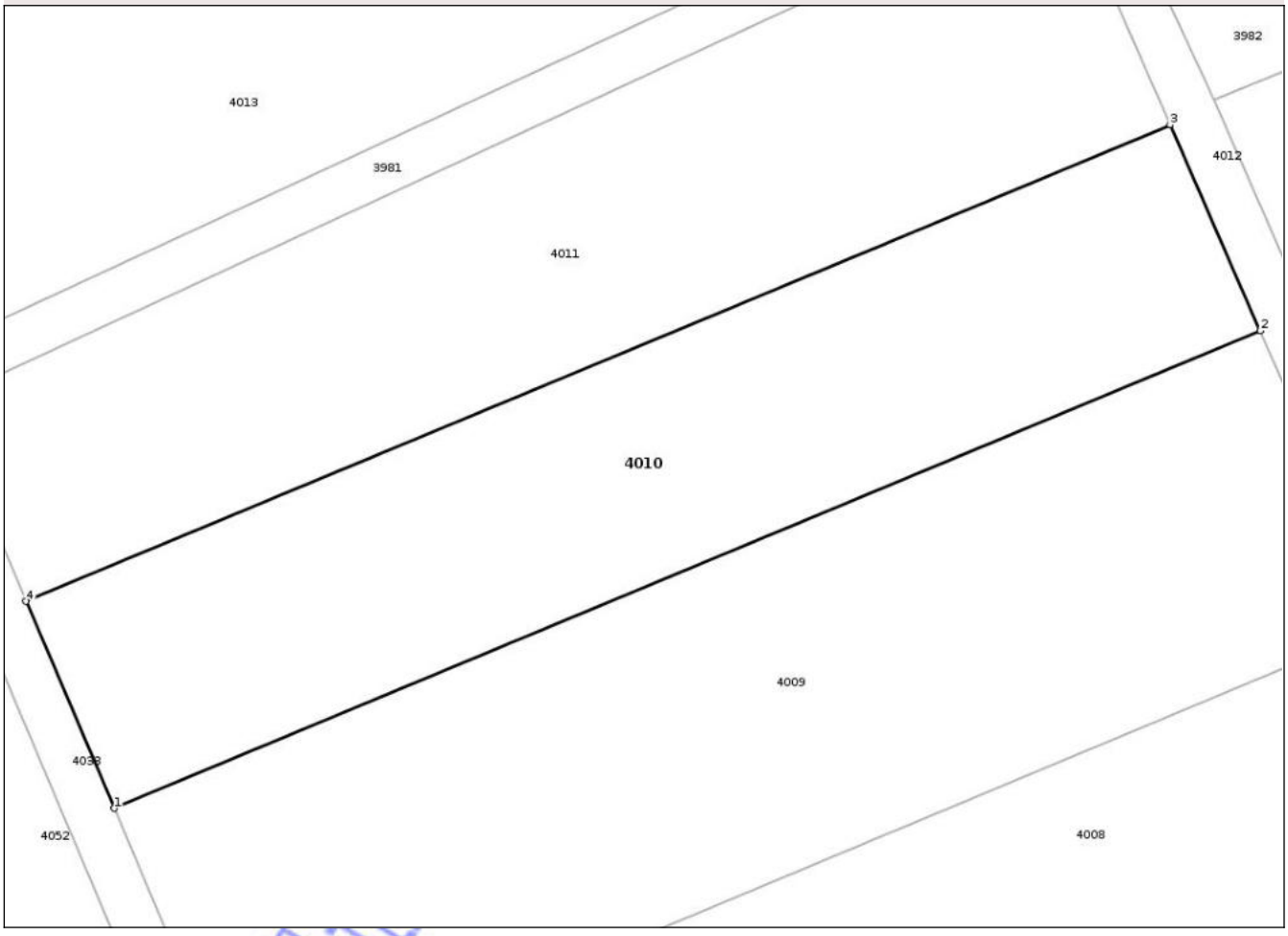

Date referitoare la teren

Crt	Categorie folosință	Intra vilan	Suprafaţa (mp)	Tarla	Parcelă	Nr. topo	Observaţii / Referinţe
1	arabil	NU	1.400	47	192	-	IDENTIC CU T47, P48

Lungime Segmente
1) Valorile lungimilor segmentelor sunt obţinute din proiecţie în plan.

Punct început	X / Y	Punct sfârşit	X / Y	Lungime segment (** (m)
1	498.475,666 303.724,362	2	498.556,895 303.758,17	87.984
2	498.556,895 303.758,17	3	498.550,5 303.772,758	15.929
3	498.550,5 303.772,758	4	498.469,411 303.739,009	87.832
4	498.469,411 303.739,009	1	498.475,666 303.724,362	15.926

**** Lungimile segmentelor sunt determinate în planul de proiecţie Stereo 70 şi sunt rotunjite la 1 milimetru.**

Document care conține date cu caracter personal, protejat de prevederile Regulamentului (UE) nr. 679/2016 și Legii 190/2018

***** Distanţa dintre puncte este formată din segmente cumulate ce sunt mai mici decât valoarea 1 milimetru.**

Neutilizabil în circuitul civil

DATE DESPRE IMOBILUL NR. 4011

Oficiul de Cadastru şi Publicitate Imobiliară TELEORMAN
Biroul de Cadastru şi Publicitate Imobiliară Alexandria

A. Partea I. Descrierea imobilului

TEREN Extravilan

Adresa: Jud. Teleorman, T47, P193

Nr. Crt	Nr cadastral Nr. topografic	Suprafaţa* (mp)	Observaţii / Referinţe
A1		1.500	Sector cadastral:7 Teren neimprejmuit;

B. Partea II. Proprietari şi acte

Inscrieri privitoare la dreptul de proprietate şi alte drepturi reale		Referinţe
/		
Act Administrativ nr. 3301188, din 27/06/2002 emis de CJFF TELEORMAN;		
B1	Intabulare, drept de PROPRIETATE, dobandit prin Reconstituire, cota actuala 1/1, cota initiala 1/1	A1
	1) **BOTEA IOANA**, LIPSĂ CNP	

C. Partea III. SARCINI .

Inscrieri privind dezmembramintele dreptului de proprietate, drepturi reale de garanţie şi sarcini	Referinţe
NU SUNT	

Neutilizabil în circuitul civil

Anexa Nr. 1 La Partea I

Teren

Nr cadastral	Suprafaţa (mp)*	Observaţii / Referinţe
	1.500	

* Suprafaţa este determinată in planul de proiecţie Stereo 70.

DETALII LINIARE IMOBIL

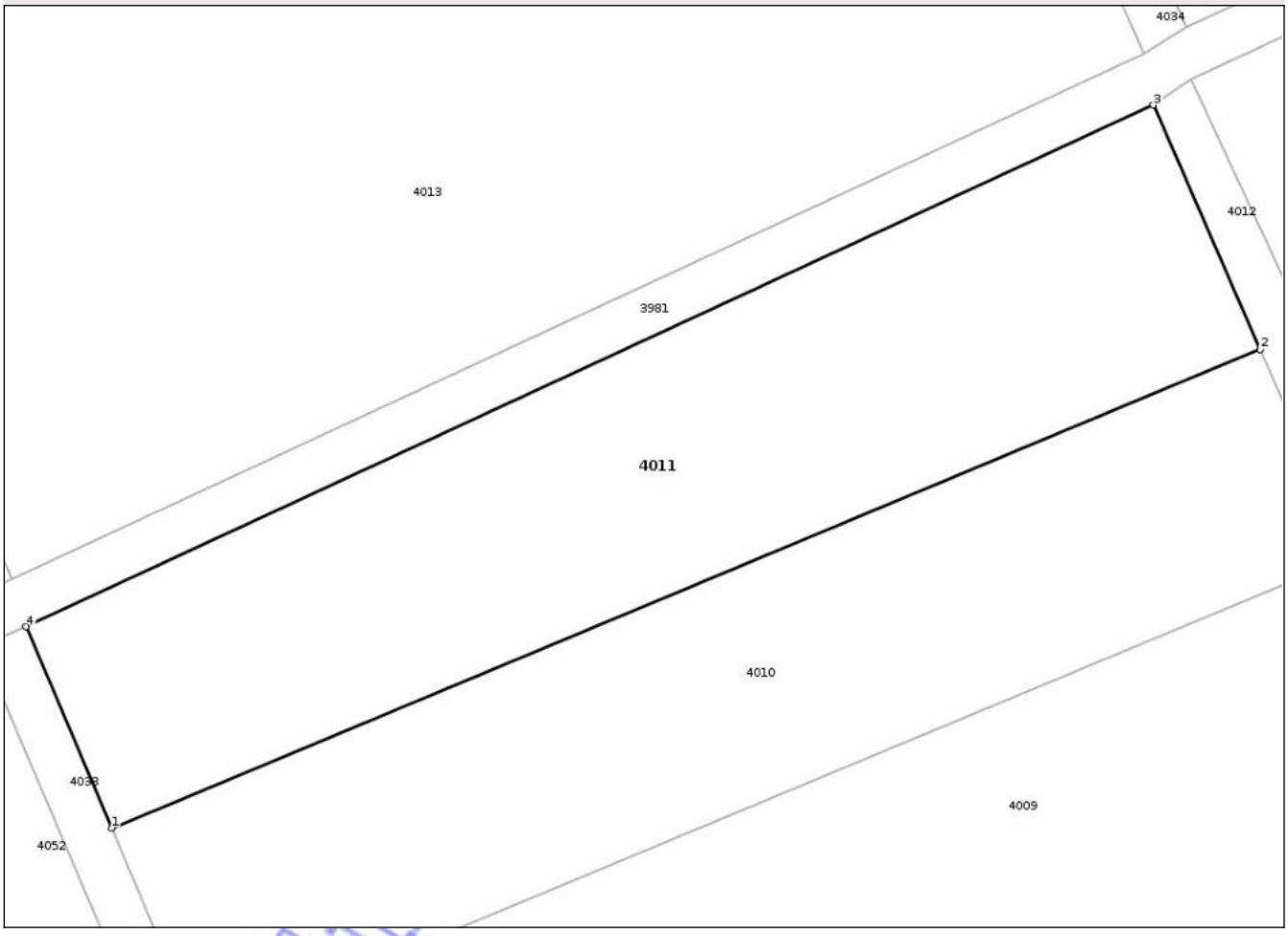

Date referitoare la teren

Crt	Categorie folosință	Intra vilan	Suprafaţa (mp)	Tarla	Parcelă	Nr. topo	Observaţii / Referinţe
1	arabil	NU	1.500	47	193	-	IDENTIC CU T47, P49

Lungime Segmente
1) Valorile lungimilor segmentelor sunt obţinute din proiecţie în plan.

Punct început	X / Y	Punct sfârşit	X / Y	Lungime segment (** (m)
1	498.469,411 303.739,009	2	498.550,5 303.772,758	87.832
2	498.550,5 303.772,758	3	498.542,961 303.789,956	18.778
3	498.542,961 303.789,956	4	498.463,356 303.753,186	87.687
4	498.463,356 303.753,186	1	498.469,411 303.739,009	15.416

**** Lungimile segmentelor sunt determinate în planul de proiecţie Stereo 70 şi sunt rotunjite la 1 milimetru.**

Document care conține date cu caracter personal, protejat de prevederile Regulamentului (UE) nr. 679/2016 și Legii 190/2018

***** Distanţa dintre puncte este formată din segmente cumulate ce sunt mai mici decât valoarea 1 milimetru.**

Neutilizabil în circuitul civil

DATE DESPRE IMOBILUL NR. 4012

Oficiul de Cadastru şi Publicitate Imobiliară TELEORMAN
Biroul de Cadastru şi Publicitate Imobiliară Alexandria

A. Partea I. Descrierea imobilului

TEREN Extravilan

Adresa: Jud. Teleorman

Nr. Crt	Nr cadastral Nr. topografic	Suprafaţa* (mp)	Observaţii / Referinţe
A1		817	Sector cadastral:7 Teren neimprejmuit;

B. Partea II. Proprietari şi acte

Inscrieri privitoare la dreptul de proprietate şi alte drepturi reale		Referinţe
/		
Act Normativ nr. 7- ART.13, din 13/03/1996 emis de PARLAMENTUL ROMANIEI;		
B1	Inscrierea provizorie, drept de PROPRIETATE, dobandit prin Lege, cota actuala 1/1, cota initiala 1/1	A1
	1) **NEIDENTIFICAT NEIDENTIFICAT**	
Act Normativ nr. 7, din 13/03/1996 emis de Parlamentul României (art.13);		
B2	Se notează mențiunea de proprietar neidentificat.	A1

C. Partea III. SARCINI .

Inscrieri privind dezmembramintele dreptului de proprietate, drepturi reale de garanţie şi sarcini	Referinţe
NU SUNT	

Neutilizabil în circuitul civil

Anexa Nr. 1 La Partea I

Teren

Nr cadastral	Suprafaţa (mp)*	Observaţii / Referinţe
	817	

* Suprafaţa este determinată in planul de proiecţie Stereo 70.

DETALII LINIARE IMOBIL

Date referitoare la teren

Crt	Categorie folosință	Intra vilan	Suprafaţa (mp)	Tarla	Parcelă	Nr. topo	Observaţii / Referinţe
1	drum	NU	817	-	-	-	

Lungime Segmente

1) Valorile lungimilor segmentelor sunt obţinute din proiecţie în plan.

Punct început	X / Y	Punct sfârşit	X / Y	Lungime segment (** (m)
1	498.542,961 303.789,956	2	498.550,5 303.772,758	18.778
3	498.556,895 303.758,17	4	498.566,012 303.737,372	22.708
5	498.573,545 303.720,187	6	498.574,23 303.718,713	1.626
7	498.582,313 303.701,325	8	498.590,341 303.684,054	19.045
9	498.598,316 303.666,897	10	498.606,717 303.648,822	19.932

Punct început	X / Y	Punct sfârşit	X / Y	Lungime segment (** (m)
2	498.550,5 303.772,758	3	498.556,895 303.758,17	15.929
4	498.566,012 303.737,372	5	498.573,545 303.720,187	18.764
6	498.574,23 303.718,713	7	498.582,313 303.701,325	19.175
8	498.590,341 303.684,054	9	498.598,316 303.666,897	18.92
10	498.606,717 303.648,822	11	498.615,082 303.630,828	19.843

Document care conține date cu caracter personal, protejat de prevederile Regulamentului (UE) nr. 679/2016 și Legii 190/2018

Punct început	X / Y	Punct sfârşit	X / Y	Lungime segment (** (m)
11	498.615,082 303.630,828	12	498.621,638 303.616,724	15.553
13	498.623,41 303.612,917	14	498.631,699 303.595,111	19.64
15	498.639,883 303.577,532	16	498.643,001 303.579,121	3.5
17	498.635,12 303.596,052	18	498.626,517 303.614,535	20.387
19	498.624,811 303.618,2	20	498.619,464 303.629,703	12.685
21	498.602,433 303.666,343	22	498.593,966 303.684,559	20.087
23	498.585,035 303.703,771	24	498.576,735 303.721,627	19.691
25	498.576,17 303.722,921	26	498.569,117 303.739,063	17.615
27	498.562,077 303.755,175	28	498.553,615 303.774,541	21.134
29	498.545,628 303.791,754	1	498.542,961 303.789,956	3.216

Punct început	X / Y	Punct sfârşit	X / Y	Lungime segment (** (m)
12	498.621,638 303.616,724	13	498.623,41 303.612,917	4.2
14	498.631,699 303.595,111	15	498.639,883 303.577,532	19.391
16	498.643,001 303.579,121	17	498.635,12 303.596,052	18.676
18	498.626,517 303.614,535	19	498.624,811 303.618,2	4.043
20	498.619,464 303.629,703	21	498.602,433 303.666,343	40.405
22	498.593,966 303.684,559	23	498.585,035 303.703,771	21.187
24	498.576,735 303.721,627	25	498.576,17 303.722,921	1.411
26	498.569,117 303.739,063	27	498.562,077 303.755,175	17.583
28	498.553,615 303.774,541	29	498.545,628 303.791,754	18.976

** Lungimile segmentelor sunt determinate în planul de proiecţie Stereo 70 şi sunt rotunjite la 1 milimetru.
*** Distanţa dintre puncte este formată din segmente cumulate ce sunt mai mici decât valoarea 1 milimetru.

Neutilizabil în circuitul civil

DATE DESPRE IMOBILUL NR. 4013

Oficiul de Cadastru şi Publicitate Imobiliară TELEORMAN
Biroul de Cadastru şi Publicitate Imobiliară Alexandria

A. Partea I. Descrierea imobilului

TEREN Extravilan

Adresa: Jud. Teleorman, T47, P194

Nr. Crt	Nr cadastral Nr. topografic	Suprafaţa* (mp)	Observaţii / Referinţe
A1		3.600	Sector cadastral:7 Teren neimprejmuit;

B. Partea II. Proprietari şi acte

Inscrieri privitoare la dreptul de proprietate şi alte drepturi reale		Referinţe
/		
Act Administrativ nr. 3301114, din 10/05/2002 emis de CJFF TELEORMAN;		
B1	Intabulare, drept de PROPRIETATE, dobandit prin Reconstituire, cota actuala 1/1, cota initiala 1/1	A1
	1) **ANDREI ION**, LIPSĂ CNP	

C. Partea III. SARCINI .

Inscrieri privind dezmembramintele dreptului de proprietate, drepturi reale de garanţie şi sarcini	Referinţe
NU SUNT	

Neutilizabil în circuitul civil

Anexa Nr. 1 La Partea I

Teren

Nr cadastral	Suprafaţa (mp)*	Observaţii / Referinţe
	3.600	

* Suprafaţa este determinată in planul de proiecţie Stereo 70.

DETALII LINIARE IMOBIL

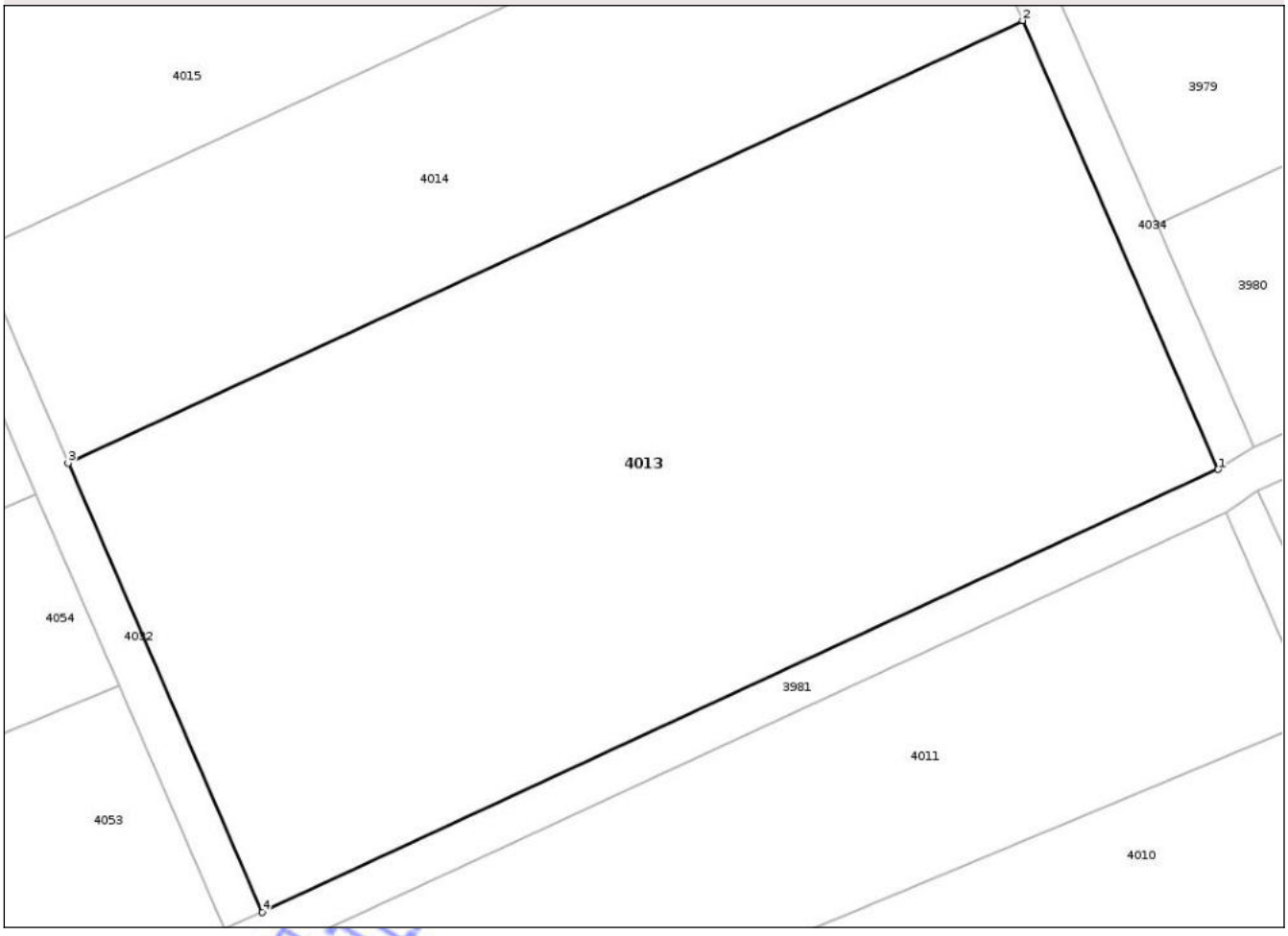

Date referitoare la teren

Crt	Categorie folosință	Intra vilan	Suprafaţa (mp)	Tarla	Parcelă	Nr. topo	Observaţii / Referinţe
1	arabil	NU	3.600	47	194	-	IDENTIC CU T47, P50

Lungime Segmente
1) Valorile lungimilor segmentelor sunt obţinute din proiecţie în plan.

Punct început	X / Y	Punct sfârşit	X / Y	Lungime segment (** (m)
1	498.542,324 303.793,579	2	498.525,984 303.831,073	40.899
2	498.525,984 303.831,073	3	498.446,132 303.794,116	87.99
3	498.446,132 303.794,116	4	498.462,374 303.756,578	40.902
4	498.462,374 303.756,578	1	498.542,324 303.793,579	88.097

**** Lungimile segmentelor sunt determinate în planul de proiecţie Stereo 70 şi sunt rotunjite la 1 milimetru.**

Document care conține date cu caracter personal, protejat de prevederile Regulamentului (UE) nr. 679/2016 și Legii 190/2018

***** Distanţa dintre puncte este formată din segmente cumulate ce sunt mai mici decât valoarea 1 milimetru.**

Neutilizabil în circuitul civil

DATE DESPRE IMOBILUL NR. 4014

Oficiul de Cadastru şi Publicitate Imobiliară TELEORMAN
Biroul de Cadastru şi Publicitate Imobiliară Alexandria

A. Partea I. Descrierea imobilului

TEREN Extravilan

Adresa: Jud. Teleorman, T47, P195

Nr. Crt	Nr cadastral Nr. topografic	Suprafaţa* (mp)	Observaţii / Referinţe
A1		1.700	Sector cadastral:7 Teren neimprejmuit;

B. Partea II. Proprietari şi acte

Inscrieri privitoare la dreptul de proprietate şi alte drepturi reale		Referinţe
/		
Act Administrativ nr. 3301324, din 06/09/2002 emis de CJFF TELEORMAN;		
B1	Intabulare, drept de PROPRIETATE, dobandit prin Reconstituire, cota actuala 1/1, cota initiala 1/1	A1
	1) **NICULA MARIN**, LIPSĂ CNP	

C. Partea III. SARCINI .

Inscrieri privind dezmembramintele dreptului de proprietate, drepturi reale de garanţie şi sarcini	Referinţe
NU SUNT	

Neutilizabil în circuitul civil

Anexa Nr. 1 La Partea I

Teren

Nr cadastral	Suprafaţa (mp)*	Observaţii / Referinţe
	1.700	

* Suprafaţa este determinată in planul de proiecţie Stereo 70.

DETALII LINIARE IMOBIL

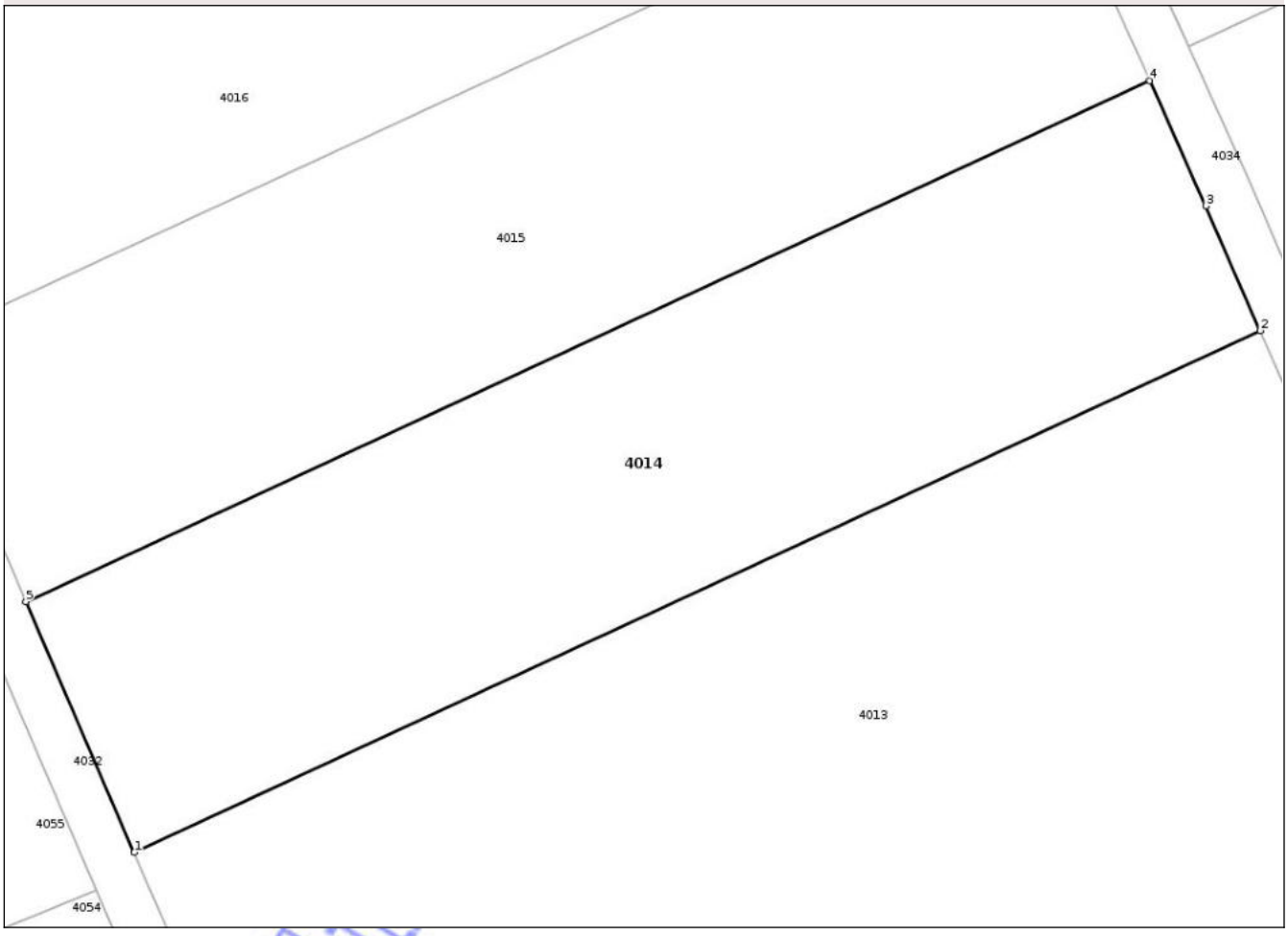

Date referitoare la teren

Crt	Categorie folosință	Intra vilan	Suprafaţa (mp)	Tarla	Parcelă	Nr. topo	Observaţii / Referinţe
1	arabil	NU	1.700	47	195	-	IDENTIC CU T47, P51

Lungime Segmente
1) Valorile lungimilor segmentelor sunt obţinute din proiecţie în plan.

Punct început	X / Y	Punct sfârşit	X / Y	Lungime segment (** (m)
1	498.446,132 303.794,116	2	498.525,984 303.831,073	87.99
2	498.525,984 303.831,073	3	498.522,137 303.839,902	9.63
3	498.522,137 303.839,902	4	498.518,155 303.848,752	9.705
4	498.518,155 303.848,752	5	498.438,453 303.811,865	87.824
5	498.438,453 303.811,865	1	498.446,132 303.794,116	19.338

Document care conține date cu caracter personal, protejat de prevederile Regulamentului (UE) nr. 679/2016 și Legii 190/2018

**** Lungimile segmentelor sunt determinate în planul de proiecţie Stereo 70 şi sunt rotunjite la 1 milimetru.**
***** Distanţa dintre puncte este formată din segmente cumulate ce sunt mai mici decât valoarea 1 milimetru.**

Neutilizabil în circuitul civil

DATE DESPRE IMOBILUL NR. 4015

Oficiul de Cadastru şi Publicitate Imobiliară TELEORMAN
Biroul de Cadastru şi Publicitate Imobiliară Alexandria

A. Partea I. Descrierea imobilului

TEREN Extravilan

Adresa: Jud. Teleorman, T47, P196

Nr. Crt	Nr cadastral Nr. topografic	Suprafaţa* (mp)	Observaţii / Referinţe
A1		1.732	Sector cadastral:7 Teren neimprejmuit;

B. Partea II. Proprietari şi acte

Inscrieri privitoare la dreptul de proprietate şi alte drepturi reale		Referinţe
/		
Act Administrativ nr. 3301332, din 09/09/2002 emis de CJFF TELEORMAN;		
B1	Intabulare, drept de PROPRIETATE, dobandit prin Reconstituire, cota actuala 1/1, cota initiala 1/1	A1
	1) **NICOLAE NICOLAE**, LIPSĂ CNP	

C. Partea III. SARCINI .

Inscrieri privind dezmembramintele dreptului de proprietate, drepturi reale de garanţie şi sarcini	Referinţe
NU SUNT	

Neutilizabil în circuitul civil

Anexa Nr. 1 La Partea I

Teren

Nr cadastral	Suprafaţa (mp)*	Observaţii / Referinţe
	1.732	

* Suprafaţa este determinată in planul de proiecţie Stereo 70.

DETALII LINIARE IMOBIL

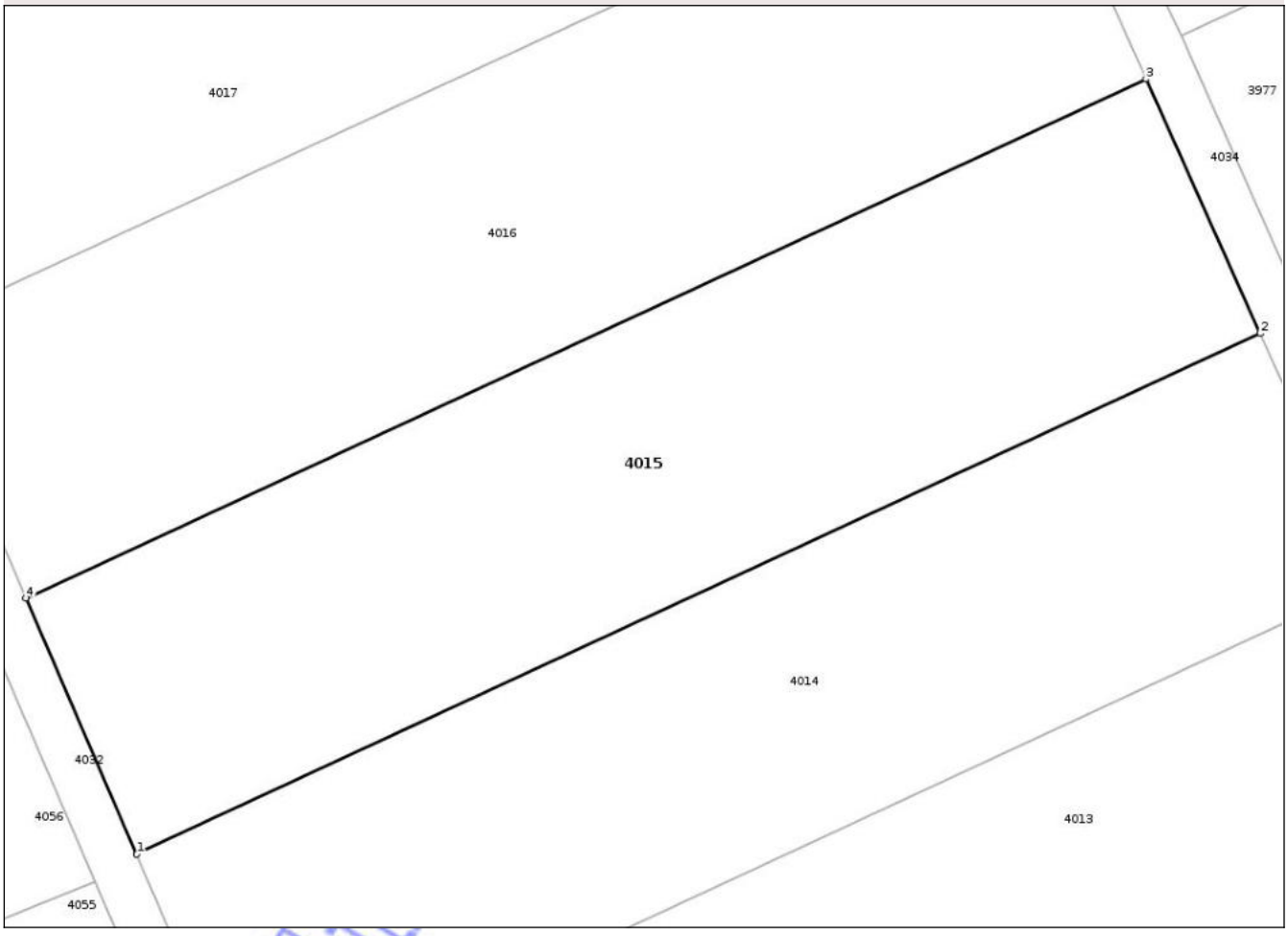

Date referitoare la teren

Crt	Categorie folosință	Intra vilan	Suprafaţa (mp)	Tarla	Parcelă	Nr. topo	Observaţii / Referinţe
1	arabil	NU	1.732	47	196	-	IDENTIC CU T47, P52

Lungime Segmente
1) Valorile lungimilor segmentelor sunt obţinute din proiecţie în plan.

Punct început	X / Y	Punct sfârşit	X / Y	Lungime segment (** (m)
1	498.438,453 303.811,865	2	498.518,155 303.848,752	87.824
2	498.518,155 303.848,752	3	498.510,05 303.866,767	19.754
3	498.510,05 303.866,767	4	498.430,606 303.830,0	87.539
4	498.430,606 303.830,0	1	498.438,453 303.811,865	19.759

**** Lungimile segmentelor sunt determinate în planul de proiecţie Stereo 70 şi sunt rotunjite la 1 milimetru.**

Document care conține date cu caracter personal, protejat de prevederile Regulamentului (UE) nr. 679/2016 și Legii 190/2018

***** Distanţa dintre puncte este formată din segmente cumulate ce sunt mai mici decât valoarea 1 milimetru.**

Neutilizabil în circuitul civil

DATE DESPRE IMOBILUL NR. 4016

Oficiul de Cadastru şi Publicitate Imobiliară TELEORMAN
Biroul de Cadastru şi Publicitate Imobiliară Alexandria

A. Partea I. Descrierea imobilului

TEREN Extravilan

Adresa: Jud. Teleorman, T47, P197

Nr. Crt	Nr cadastral Nr. topografic	Suprafaţa* (mp)	Observaţii / Referinţe
A1		1.800	Sector cadastral:7 Teren neimprejmuit;

B. Partea II. Proprietari şi acte

Inscrieri privitoare la dreptul de proprietate şi alte drepturi reale		Referinţe
/		
Act Administrativ nr. 3301143, din 11/06/2002 emis de CJFF TELEORMAN;		
B1	Intabulare, drept de PROPRIETATE, dobandit prin Reconstituire, cota actuala 1/1, cota initiala 1/1	A1
	1) **PISTOL MARIA**, LIPSĂ CNP	

C. Partea III. SARCINI .

Inscrieri privind dezmembramintele dreptului de proprietate, drepturi reale de garanţie şi sarcini	Referinţe
NU SUNT	

Neutilizabil în circuitul civil

Anexa Nr. 1 La Partea I

Teren

Nr cadastral	Suprafaţa (mp)*	Observaţii / Referinţe
	1.800	

* Suprafaţa este determinată in planul de proiecţie Stereo 70.

DETALII LINIARE IMOBIL

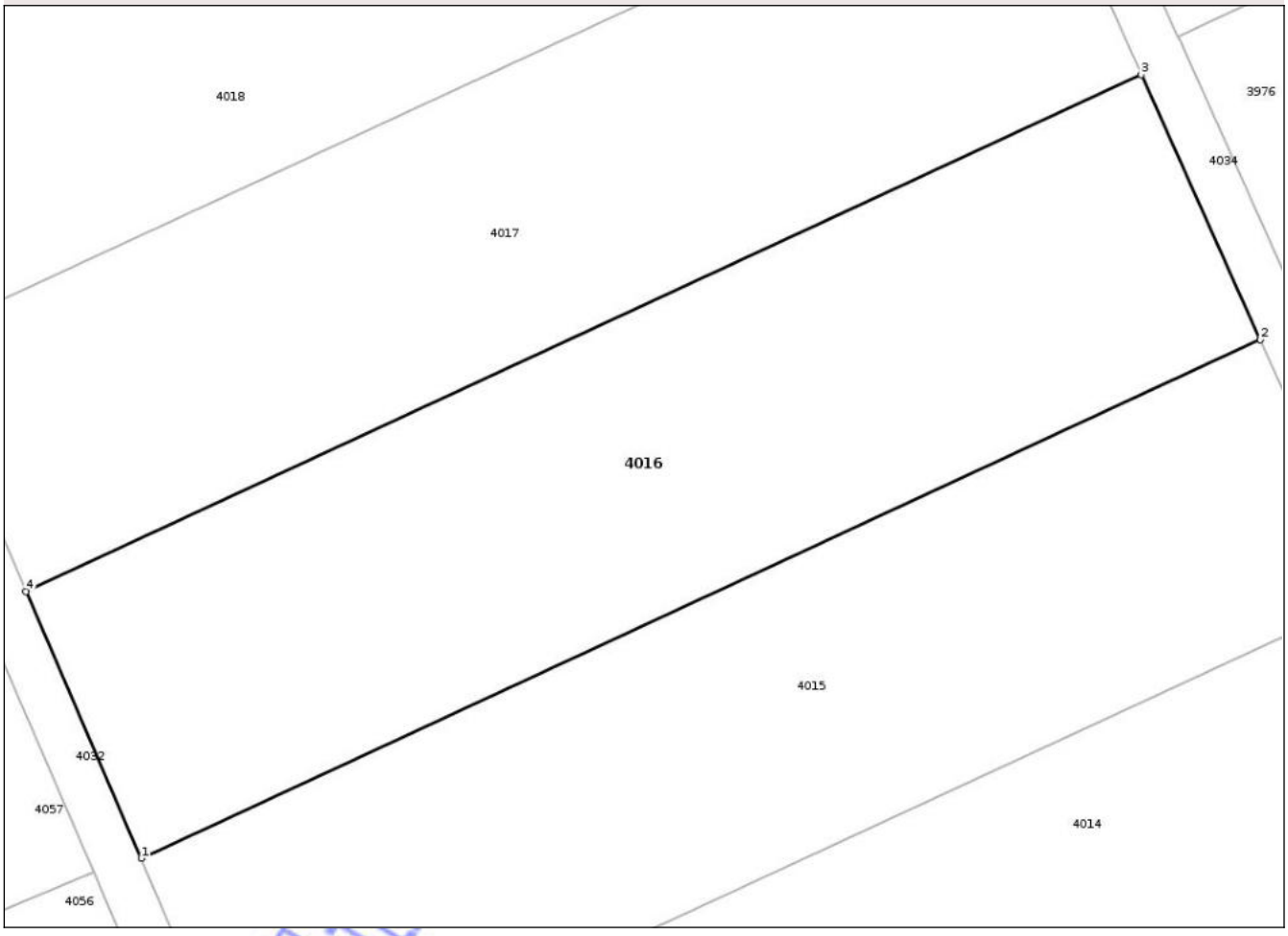

Date referitoare la teren

Crt	Categorie folosință	Intra vilan	Suprafaţa (mp)	Tarla	Parcelă	Nr. topo	Observaţii / Referinţe
1	arabil	NU	1.800	47	197	-	IDENTIC CU T47, P53

Lungime Segmente
1) Valorile lungimilor segmentelor sunt obţinute din proiecţie în plan.

Punct început	X / Y	Punct sfârşit	X / Y	Lungime segment (** (m)
1	498.430,606 303.830,0	2	498.510,05 303.866,767	87.539
2	498.510,05 303.866,767	3	498.501,598 303.885,552	20.598
3	498.501,598 303.885,552	4	498.422,425 303.848,909	87.242
4	498.422,425 303.848,909	1	498.430,606 303.830,0	20.604

**** Lungimile segmentelor sunt determinate în planul de proiecţie Stereo 70 şi sunt rotunjite la 1 milimetru.**

Document care conține date cu caracter personal, protejat de prevederile Regulamentului (UE) nr. 679/2016 și Legii 190/2018

***** Distanţa dintre puncte este formată din segmente cumulate ce sunt mai mici decât valoarea 1 milimetru.**

Neutilizabil în circuitul civil

DATE DESPRE IMOBILUL NR. 4017

Oficiul de Cadastru şi Publicitate Imobiliară TELEORMAN
Biroul de Cadastru şi Publicitate Imobiliară Alexandria

A. Partea I. Descrierea imobilului

TEREN Extravilan

Adresa: Jud. Teleorman, T47, P198

Nr. Crt	Nr cadastral Nr. topografic	Suprafaţa* (mp)	Observaţii / Referinţe
A1		1.700	Sector cadastral:7 Teren neimprejmuit;

B. Partea II. Proprietari şi acte

Inscrieri privitoare la dreptul de proprietate şi alte drepturi reale		Referinţe
/		
Act Administrativ nr. 3307652, din 14/01/2009 emis de CJFF TELEORMAN;		
B1	Intabulare, drept de PROPRIETATE, dobandit prin Reconstituire, cota actuala 1/1, cota initiala 1/1	A1
	1) **COJOCARU FLORICA**, LIPSĂ CNP 2) **BADEA LĂCRĂMIOARA -MARCIANA**, LIPSĂ CNP	

C. Partea III. SARCINI .

Inscrieri privind dezmembramintele dreptului de proprietate, drepturi reale de garanţie şi sarcini	Referinţe
NU SUNT	

Neutilizabil în circuitul civil

Anexa Nr. 1 La Partea I

Teren

Nr cadastral	Suprafaţa (mp)*	Observaţii / Referinţe
	1.700	

* Suprafaţa este determinată in planul de proiecţie Stereo 70.

DETALII LINIARE IMOBIL

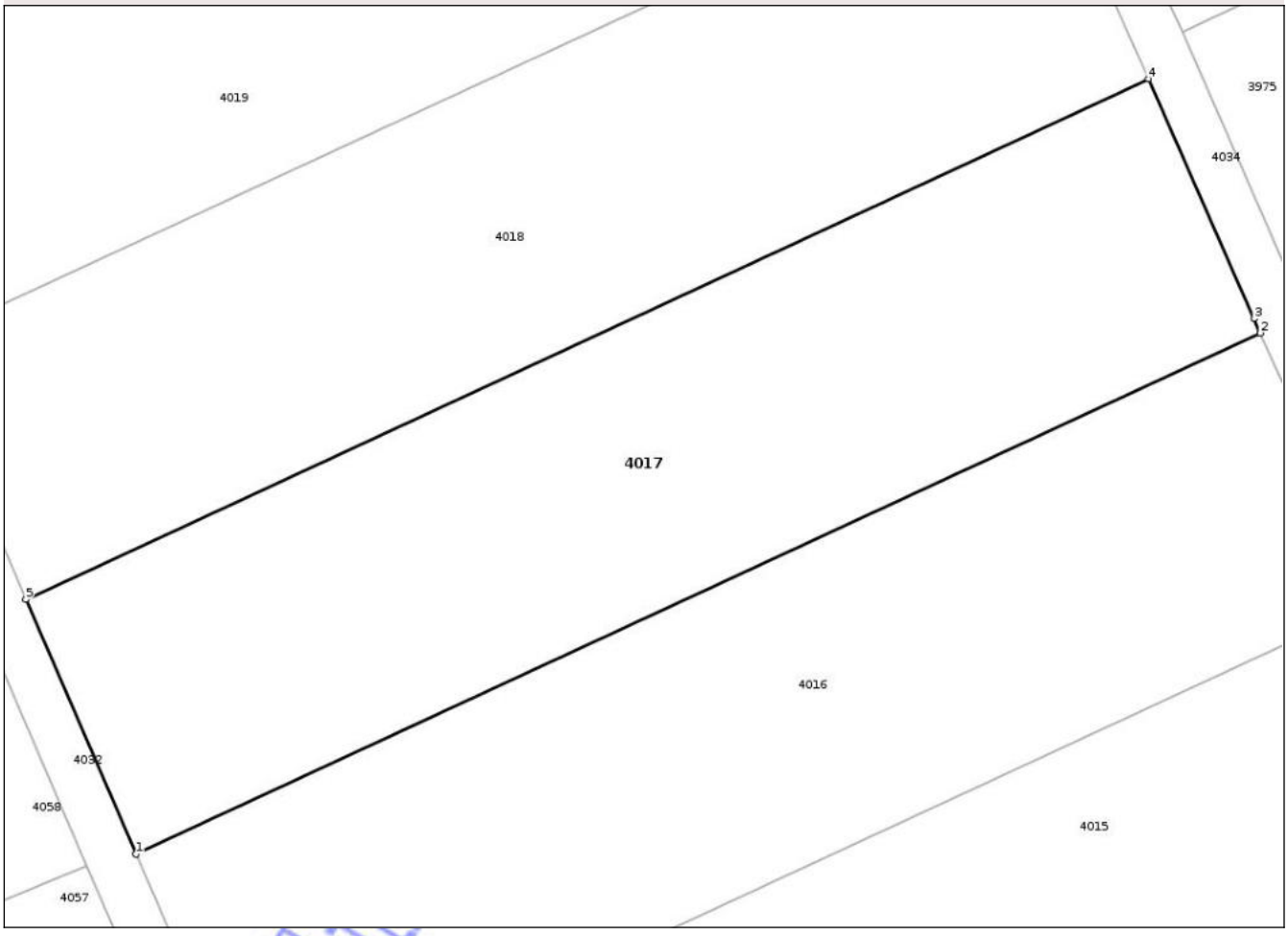

Date referitoare la teren

Crt	Categorie folosință	Intra vilan	Suprafaţa (mp)	Tarla	Parcelă	Nr. topo	Observaţii / Referinţe
1	arabil	NU	1.700	47	198	-	IDENTIC CU T47, P54

Lungime Segmente
1) Valorile lungimilor segmentelor sunt obţinute din proiecţie în plan.

Punct început	X / Y	Punct sfârşit	X / Y	Lungime segment (** (m)
1	498.422,425 303.848,909	2	498.501,598 303.885,552	87.242
2	498.501,598 303.885,552	3	498.501,154 303.886,54	1.084
3	498.501,154 303.886,54	4	498.493,736 303.903,401	18.421
4	498.493,736 303.903,401	5	498.414,678 303.866,813	87.114
5	498.414,678 303.866,813	1	498.422,425 303.848,909	19.507

Document care conține date cu caracter personal, protejat de prevederile Regulamentului (UE) nr. 679/2016 și Legii 190/2018

**** Lungimile segmentelor sunt determinate în planul de proiecţie Stereo 70 şi sunt rotunjite la 1 milimetru.**
***** Distanţa dintre puncte este formată din segmente cumulate ce sunt mai mici decât valoarea 1 milimetru.**

Neutilizabil în circuitul civil

DATE DESPRE IMOBILUL NR. 4018

Oficiul de Cadastru şi Publicitate Imobiliară TELEORMAN
Biroul de Cadastru şi Publicitate Imobiliară Alexandria

A. Partea I. Descrierea imobilului

TEREN Extravilan

Adresa: Jud. Teleorman, T47, P199

Nr. Crt	Nr cadastral Nr. topografic	Suprafaţa* (mp)	Observaţii / Referinţe
A1		1.700	Sector cadastral:7 Teren neimprejmuit;

B. Partea II. Proprietari şi acte

Inscrieri privitoare la dreptul de proprietate şi alte drepturi reale		Referinţe
/		
Act Administrativ nr. 3301133, din 10/05/2002 emis de CJFF TELEORMAN;		
B1	Intabulare, drept de PROPRIETATE, dobandit prin Reconstituire, cota actuala 1/1, cota initiala 1/1	A1
	1) **TIMOFTE ANICA**, LIPSĂ CNP	

C. Partea III. SARCINI .

Inscrieri privind dezmembramintele dreptului de proprietate, drepturi reale de garanţie şi sarcini	Referinţe
NU SUNT	

Neutilizabil în circuitul civil

Anexa Nr. 1 La Partea I

Teren

Nr cadastral	Suprafaţa (mp)*	Observaţii / Referinţe
	1.700	

* Suprafaţa este determinată in planul de proiecţie Stereo 70.

DETALII LINIARE IMOBIL

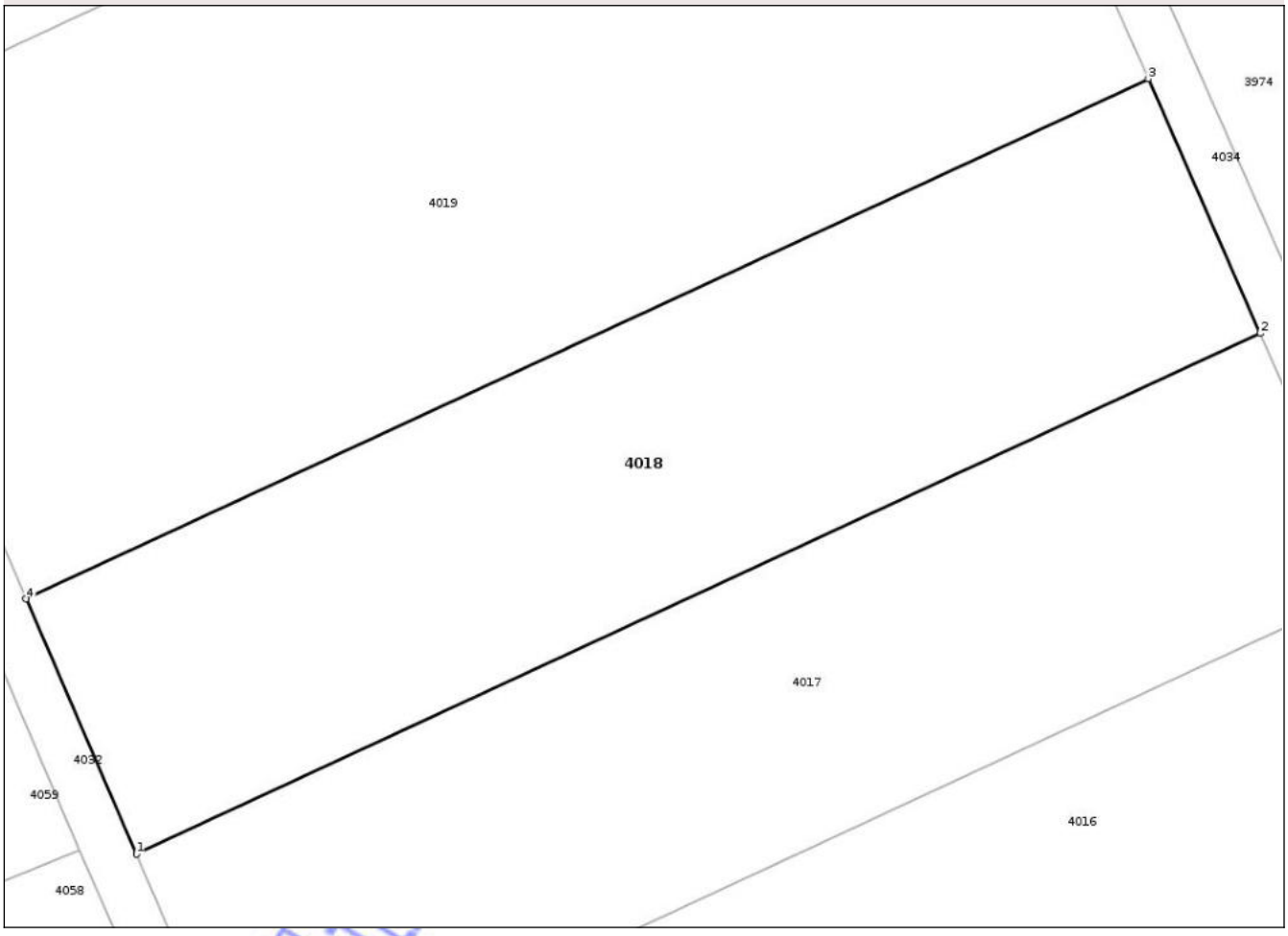

Date referitoare la teren

Crt	Categorie folosință	Intra vilan	Suprafaţa (mp)	Tarla	Parcelă	Nr. topo	Observaţii / Referinţe
1	arabil	NU	1.700	47	199	-	IDENTIC CU T47, P55

Lungime Segmente
1) Valorile lungimilor segmentelor sunt obţinute din proiecţie în plan.

Punct început	X / Y	Punct sfârşit	X / Y	Lungime segment (** (m)
1	498.414,678 303.866,813	2	498.493,736 303.903,401	87.114
2	498.493,736 303.903,401	3	498.485,87 303.921,279	19.532
3	498.485,87 303.921,279	4	498.406,921 303.884,741	86.994
4	498.406,921 303.884,741	1	498.414,678 303.866,813	19.534

**** Lungimile segmentelor sunt determinate în planul de proiecţie Stereo 70 şi sunt rotunjite la 1 milimetru.**

Document care conține date cu caracter personal, protejat de prevederile Regulamentului (UE) nr. 679/2016 și Legii 190/2018

***** Distanţa dintre puncte este formată din segmente cumulate ce sunt mai mici decât valoarea 1 milimetru.**

Neutilizabil în circuitul civil

DATE DESPRE IMOBILUL NR. 4019

Oficiul de Cadastru şi Publicitate Imobiliară TELEORMAN
Biroul de Cadastru şi Publicitate Imobiliară Alexandria

A. Partea I. Descrierea imobilului

TEREN Extravilan

Adresa: Jud. Teleorman, T47, P200

Nr. Crt	Nr cadastral Nr. topografic	Suprafaţa* (mp)	Observaţii / Referinţe
A1		3.100	Sector cadastral:7 Teren neimprejmuit;

B. Partea II. Proprietari şi acte

Inscrieri privitoare la dreptul de proprietate şi alte drepturi reale		Referinţe
/		
Act Administrativ nr. 3301189, din 27/06/2002 emis de CJFF TELEORMAN;		
B1	Intabulare, drept de PROPRIETATE, dobandit prin Reconstituire, cota actuala 1/1, cota initiala 1/1	A1
	1) **NEACŞU VASILE**, LIPSĂ CNP	

C. Partea III. SARCINI .

Inscrieri privind dezmembramintele dreptului de proprietate, drepturi reale de garanţie şi sarcini	Referinţe
NU SUNT	

Neutilizabil în circuitul civil

Anexa Nr. 1 La Partea I

Teren

Nr cadastral	Suprafaţa (mp)*	Observaţii / Referinţe
	3.100	

* Suprafaţa este determinată in planul de proiecţie Stereo 70.

DETALII LINIARE IMOBIL

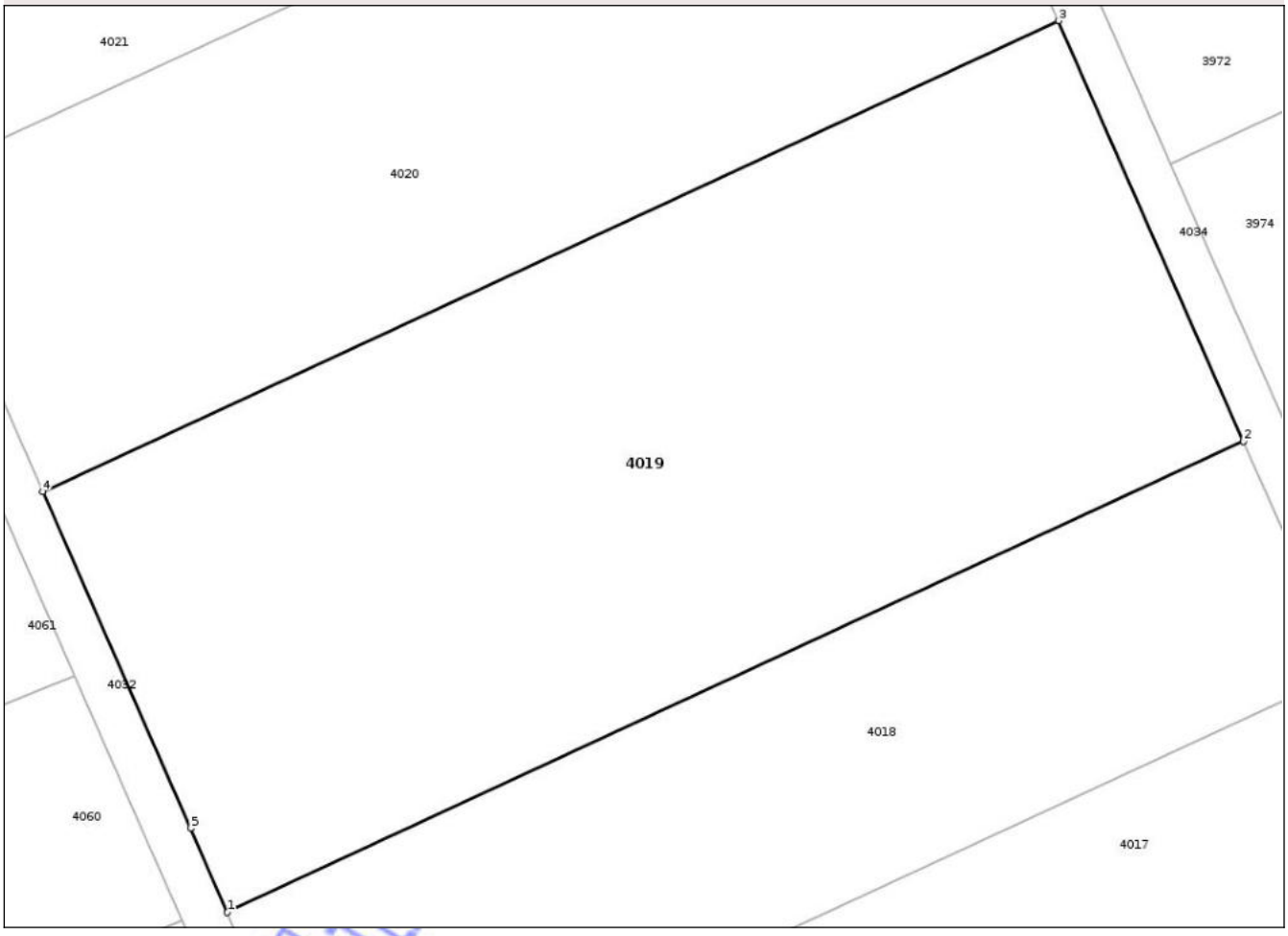

Date referitoare la teren

Crt	Categorie folosință	Intra vilan	Suprafaţa (mp)	Tarla	Parcelă	Nr. topo	Observaţii / Referinţe
1	arabil	NU	3.100	47	200	-	IDENTIC CU T47, P56

Lungime Segmente
1) Valorile lungimilor segmentelor sunt obţinute din proiecţie în plan.

Punct început	X / Y	Punct sfârşit	X / Y	Lungime segment (** (m)
1	498.406,921 303.884,741	2	498.485,87 303.921,279	86.994
2	498.485,87 303.921,279	3	498.471,512 303.953,914	35.653
3	498.471,512 303.953,914	4	498.392,583 303.917,385	86.973
4	498.392,583 303.917,385	5	498.404,101 303.891,258	28.552
5	498.404,101 303.891,258	1	498.406,921 303.884,741	7.102

Document care conține date cu caracter personal, protejat de prevederile Regulamentului (UE) nr. 679/2016 și Legii 190/2018

**** Lungimile segmentelor sunt determinate în planul de proiecţie Stereo 70 şi sunt rotunjite la 1 milimetru.**
***** Distanţa dintre puncte este formată din segmente cumulate ce sunt mai mici decât valoarea 1 milimetru.**

Neutilizabil în circuitul civil

DATE DESPRE IMOBILUL NR. 4020

Oficiul de Cadastru şi Publicitate Imobiliară TELEORMAN
Biroul de Cadastru şi Publicitate Imobiliară Alexandria

A. Partea I. Descrierea imobilului

TEREN Extravilan

Adresa: Jud. Teleorman, T47, P201

Nr. Crt	Nr cadastral Nr. topografic	Suprafaţa* (mp)	Observaţii / Referinţe
A1		2.276	Sector cadastral:7 Teren neimprejmuit;

B. Partea II. Proprietari şi acte

Inscrieri privitoare la dreptul de proprietate şi alte drepturi reale		Referinţe
/		
Act Administrativ nr. 3300753, din 13/06/1997 emis de CJFF TELEORMAN;		
B1	Intabulare, drept de PROPRIETATE, dobandit prin Reconstituire, cota actuala 1/1, cota initiala 1/1	A1
	1) **MORARU DUMITRU**, LIPSĂ CNP	

C. Partea III. SARCINI .

Inscrieri privind dezmembramintele dreptului de proprietate, drepturi reale de garanţie şi sarcini	Referinţe
NU SUNT	

Neutilizabil în circuitul civil

Anexa Nr. 1 La Partea I

Teren

Nr cadastral	Suprafaţa (mp)*	Observaţii / Referinţe
	2.276	

* Suprafaţa este determinată in planul de proiecţie Stereo 70.

DETALII LINIARE IMOBIL

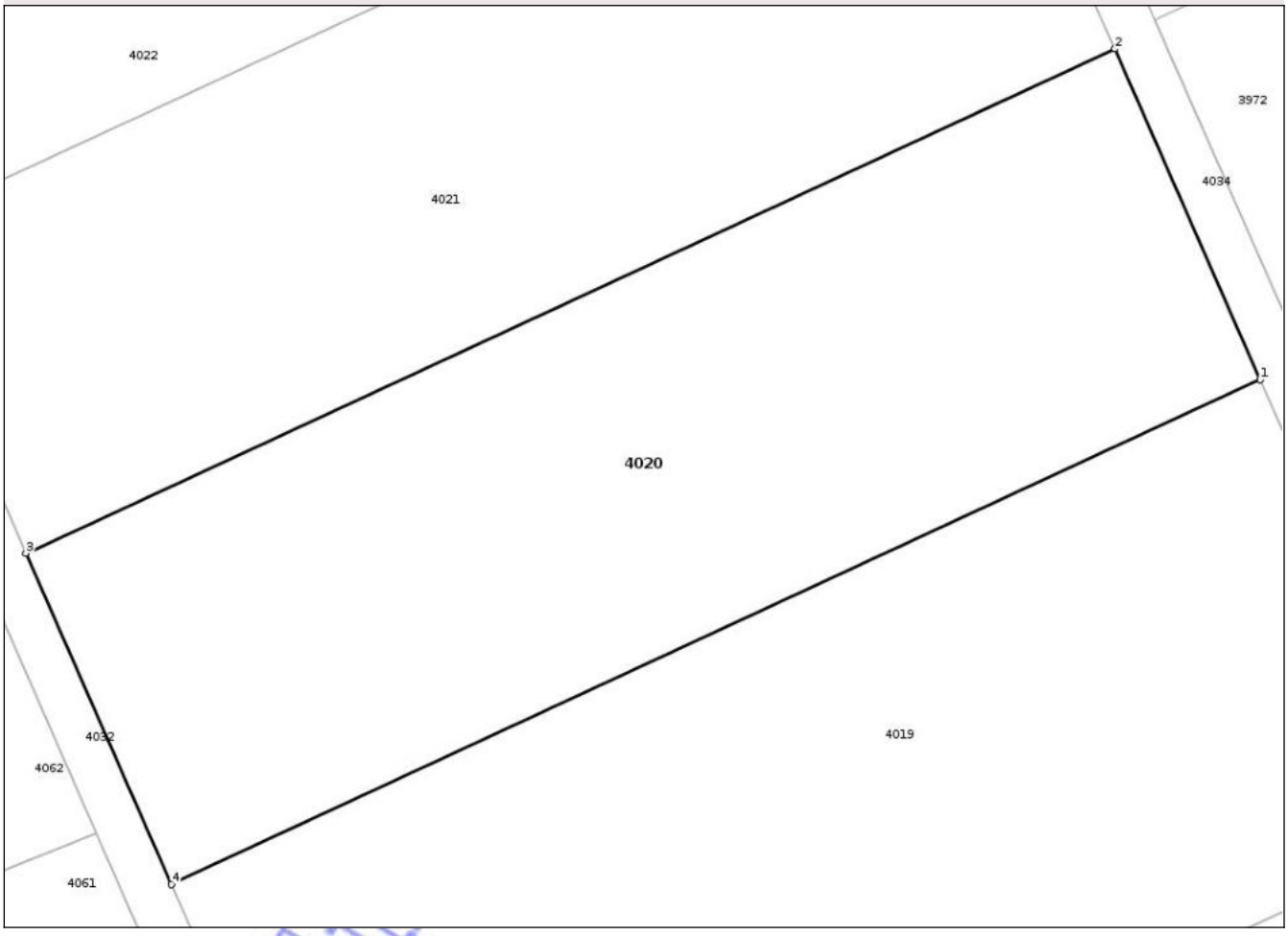

Date referitoare la teren

Crt	Categorie folosință	Intra vilan	Suprafaţa (mp)	Tarla	Parcelă	Nr. topo	Observaţii / Referinţe
1	arabil	NU	2.276	47	201	-	IDENTIC CU T47, P1213/48

Lungime Segmente
1) Valorile lungimilor segmentelor sunt obţinute din proiecţie în plan.

Punct început	X / Y	Punct sfârşit	X / Y	Lungime segment (** (m)
1	498.471,512 303.953,914	2	498.460,973 303.977,869	26.171
2	498.460,973 303.977,869	3	498.382,026 303.941,331	86.993
3	498.382,026 303.941,331	4	498.392,583 303.917,385	26.171
4	498.392,583 303.917,385	1	498.471,512 303.953,914	86.973

**** Lungimile segmentelor sunt determinate în planul de proiecţie Stereo 70 şi sunt rotunjite la 1 milimetru.**

Document care conține date cu caracter personal, protejat de prevederile Regulamentului (UE) nr. 679/2016 și Legii 190/2018

***** Distanţa dintre puncte este formată din segmente cumulate ce sunt mai mici decât valoarea 1 milimetru.**

Neutilizabil în circuitul civil

DATE DESPRE IMOBILUL NR. 4021

Oficiul de Cadastru şi Publicitate Imobiliară TELEORMAN
Biroul de Cadastru şi Publicitate Imobiliară Alexandria

A. Partea I. Descrierea imobilului

TEREN Extravilan

Adresa: Jud. Teleorman, T47, P202

Nr. Crt	Nr cadastral Nr. topografic	Suprafaţa* (mp)	Observaţii / Referinţe
A1		2.200	Sector cadastral:7 Teren neimprejmuit;

B. Partea II. Proprietari şi acte

Inscrieri privitoare la dreptul de proprietate şi alte drepturi reale		Referinţe
/		
Act Administrativ nr. 3300303, din 02/11/1995 emis de CJFF TELEORMAN;		
B1	Intabulare, drept de PROPRIETATE, dobandit prin Reconstituire, cota actuala 1/1, cota initiala 1/1	A1
	1) **BOTEA ION**, LIPSĂ CNP	

C. Partea III. SARCINI .

Inscrieri privind dezmembramintele dreptului de proprietate, drepturi reale de garanţie şi sarcini	Referinţe
NU SUNT	

Neutilizabil în circuitul civil

Anexa Nr. 1 La Partea I

Teren

Nr cadastral	Suprafaţa (mp)*	Observaţii / Referinţe
	2.200	

* Suprafaţa este determinată in planul de proiecţie Stereo 70.

DETALII LINIARE IMOBIL

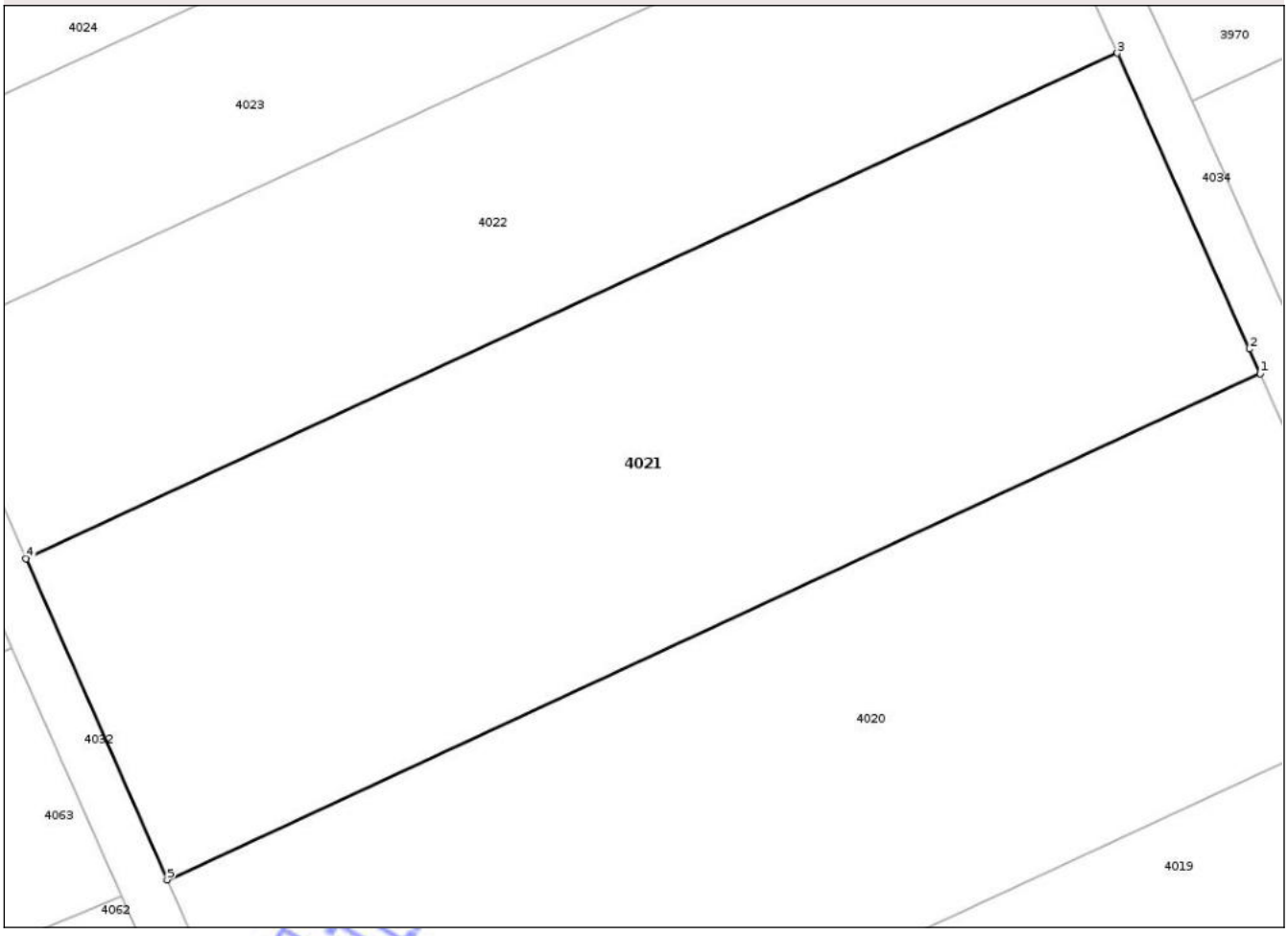

Date referitoare la teren

Crt	Categorie folosință	Intra vilan	Suprafaţa (mp)	Tarla	Parcelă	Nr. topo	Observaţii / Referinţe
1	arabil	NU	2.200	47	202	-	IDENTIC CU T47, P213/47

Lungime Segmente
1) Valorile lungimilor segmentelor sunt obţinute din proiecţie în plan.

Punct început	X / Y	Punct sfârşit	X / Y	Lungime segment (** (m)
1	498.460,973 303.977,869	2	498.460,201 303.979,623	1.917
2	498.460,201 303.979,623	3	498.450,636 304.000,972	23.393
3	498.450,636 304.000,972	4	498.371,815 303.964,492	86.853
4	498.371,815 303.964,492	5	498.382,026 303.941,331	25.312
5	498.382,026 303.941,331	1	498.460,973 303.977,869	86.993

Document care conține date cu caracter personal, protejat de prevederile Regulamentului (UE) nr. 679/2016 și Legii 190/2018

**** Lungimile segmentelor sunt determinate în planul de proiecţie Stereo 70 şi sunt rotunjite la 1 milimetru.**
***** Distanţa dintre puncte este formată din segmente cumulate ce sunt mai mici decât valoarea 1 milimetru.**

Neutilizabil în circuitul civil

DATE DESPRE IMOBILUL NR. 4022

Oficiul de Cadastru şi Publicitate Imobiliară TELEORMAN
Biroul de Cadastru şi Publicitate Imobiliară Alexandria

A. Partea I. Descrierea imobilului

TEREN Extravilan

Adresa: Jud. Teleorman, T47, P203

Nr. Crt	Nr cadastral Nr. topografic	Suprafaţa* (mp)	Observaţii / Referinţe
A1		1.500	Sector cadastral:7 Teren neimprejmuit;

B. Partea II. Proprietari şi acte

Inscrieri privitoare la dreptul de proprietate şi alte drepturi reale		Referinţe
/		
Act Administrativ nr. 33-00894, din 01/10/2015 emis de CJFF TELEORMAN;		
B1	Intabulare, drept de PROPRIETATE, dobandit prin Reconstituire, cota actuala 1/1, cota initiala 1/1	A1
	1) **IORDACHE PETRE**	

C. Partea III. SARCINI .

Inscrieri privind dezmembramintele dreptului de proprietate, drepturi reale de garanţie şi sarcini	Referinţe
NU SUNT	

Neutilizabil în circuitul civil

Anexa Nr. 1 La Partea I

Teren

Nr cadastral	Suprafaţa (mp)*	Observaţii / Referinţe
	1.500	

* Suprafaţa este determinată in planul de proiecţie Stereo 70.

DETALII LINIARE IMOBIL

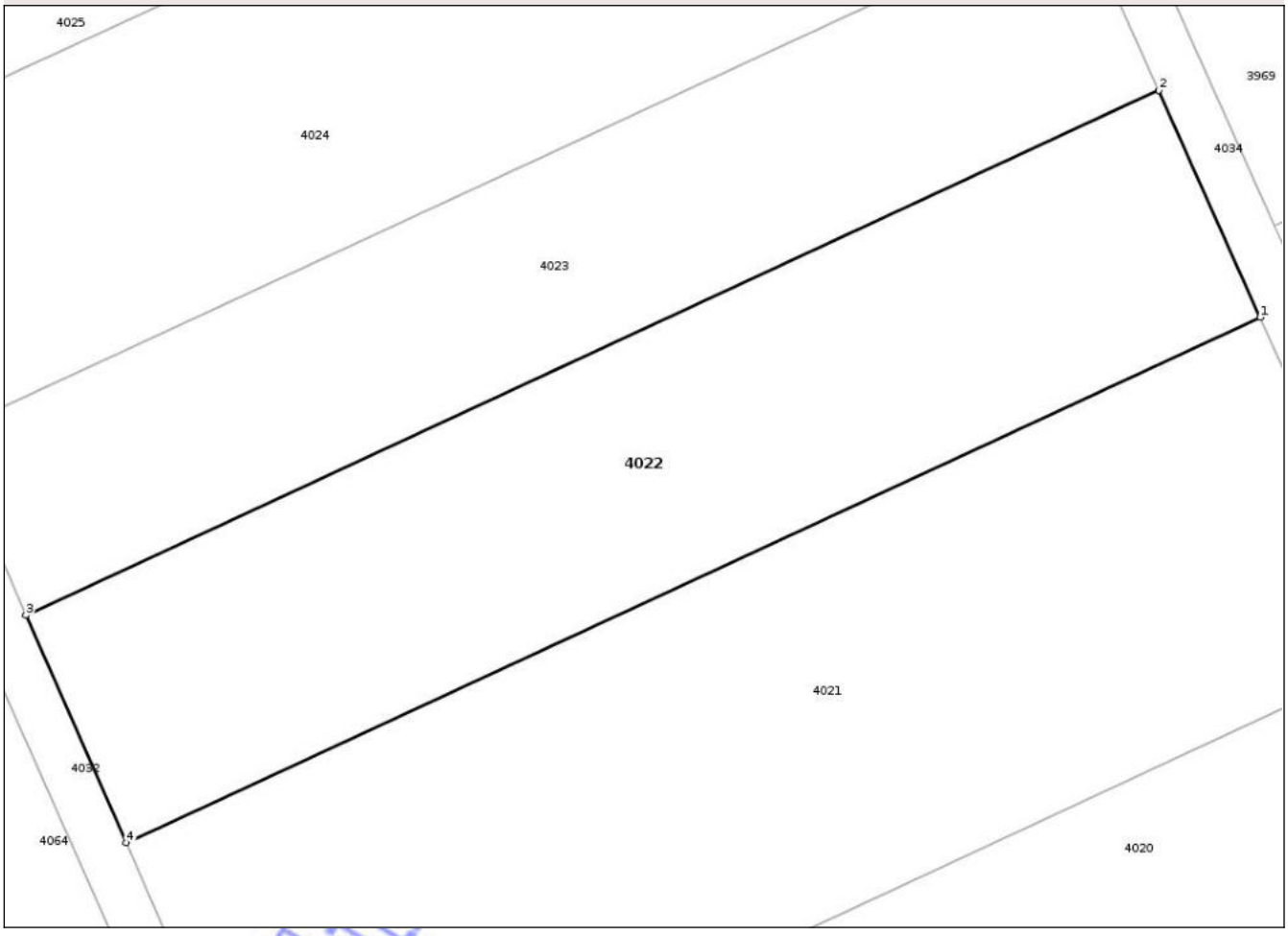

Date referitoare la teren

Crt	Categorie folosință	Intra vilan	Suprafaţa (mp)	Tarla	Parcelă	Nr. topo	Observaţii / Referinţe
1	arabil	NU	1.500	47	203	-	IDENTIC CU T47, P46

Lungime Segmente
1) Valorile lungimilor segmentelor sunt obţinute din proiecţie în plan.

Punct început	X / Y	Punct sfârşit	X / Y	Lungime segment (** (m)
1	498.450,636 304.000,972	2	498.443,569 304.016,743	17.282
2	498.443,569 304.016,743	3	498.364,843 303.980,307	86.75
3	498.364,843 303.980,307	4	498.371,815 303.964,492	17.284
4	498.371,815 303.964,492	1	498.450,636 304.000,972	86.853

**** Lungimile segmentelor sunt determinate în planul de proiecţie Stereo 70 şi sunt rotunjite la 1 milimetru.**

Document care conține date cu caracter personal, protejat de prevederile Regulamentului (UE) nr. 679/2016 și Legii 190/2018

***** Distanţa dintre puncte este formată din segmente cumulate ce sunt mai mici decât valoarea 1 milimetru.**

Neutilizabil în circuitul civil

DATE DESPRE IMOBILUL NR. 4023

Oficiul de Cadastru şi Publicitate Imobiliară TELEORMAN
Biroul de Cadastru şi Publicitate Imobiliară Alexandria

A. Partea I. Descrierea imobilului

TEREN Extravilan

Adresa: Jud. Teleorman, T47, P204

Nr. Crt	Nr cadastral Nr. topografic	Suprafaţa* (mp)	Observaţii / Referinţe
A1		1.200	Sector cadastral:7 Teren neimprejmuit;

B. Partea II. Proprietari şi acte

Inscrieri privitoare la dreptul de proprietate şi alte drepturi reale		Referinţe
/		
Act Administrativ nr. 3301212, din 29/07/2002 emis de CJFF TELEORMAN (CERTIFICAT DE DECES NR.23/21.10.2009);		
B1	Intabulare, drept de PROPRIETATE, dobandit prin Reconstituire, cota actuala 1/1, cota initiala 1/1	A1
	1) **NEACŞU DUMITRU** DEFUNCT:Da	

C. Partea III. SARCINI .

Inscrieri privind dezmembramintele dreptului de proprietate, drepturi reale de garanţie şi sarcini	Referinţe
NU SUNT	

Neutilizabil la circuitul civil

Anexa Nr. 1 La Partea I

Teren

Nr cadastral	Suprafaţa (mp)*	Observaţii / Referinţe
	1.200	

* Suprafaţa este determinată in planul de proiecţie Stereo 70.

DETALII LINIARE IMOBIL

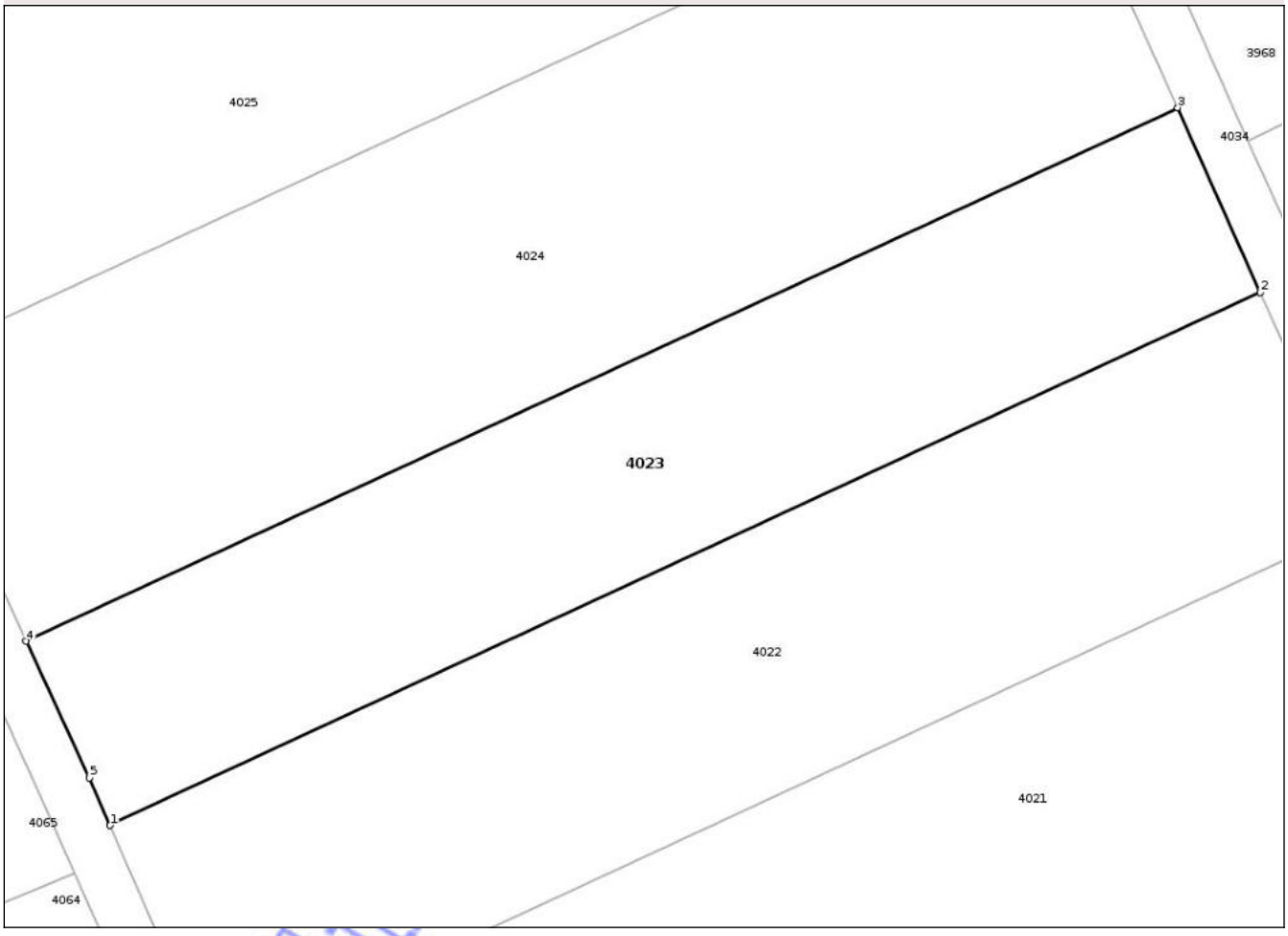

Date referitoare la teren

Crt	Categorie folosință	Intra vilan	Suprafaţa (mp)	Tarla	Parcelă	Nr. topo	Observaţii / Referinţe
1	arabil	NU	1.200	47	204	-	IDENTIC CU T47, P60

Lungime Segmente
1) Valorile lungimilor segmentelor sunt obţinute din proiecţie în plan.

Punct început	X / Y	Punct sfârşit	X / Y	Lungime segment (** (m)
1	498.364,843 303.980,307	2	498.443,569 304.016,743	86.75
2	498.443,569 304.016,743	3	498.437,915 304.029,363	13.829
3	498.437,915 304.029,363	4	498.359,09 303.992,883	86.857
4	498.359,09 303.992,883	5	498.363,414 303.983,547	10.288
5	498.363,414 303.983,547	1	498.364,843 303.980,307	3.54

Document care conține date cu caracter personal, protejat de prevederile Regulamentului (UE) nr. 679/2016 și Legii 190/2018

**** Lungimile segmentelor sunt determinate în planul de proiecţie Stereo 70 şi sunt rotunjite la 1 milimetru.**
***** Distanţa dintre puncte este formată din segmente cumulate ce sunt mai mici decât valoarea 1 milimetru.**

Neutilizabil în circuitul civil

DATE DESPRE IMOBILUL NR. 4071

Oficiul de Cadastru şi Publicitate Imobiliară TELEORMAN
Biroul de Cadastru şi Publicitate Imobiliară Alexandria

A. Partea I. Descrierea imobilului

TEREN Extravilan

Adresa: Jud. Teleorman, T47, P249

Nr. Crt	Nr cadastral Nr. topografic	Suprafaţa* (mp)	Observaţii / Referinţe
A1		1.900	Sector cadastral:7 Teren neimprejmuit;

B. Partea II. Proprietari şi acte

Inscrieri privitoare la dreptul de proprietate şi alte drepturi reale		Referinţe
/		
Act Administrativ nr. 3301319, din 06/09/2002 emis de CJFF TELEORMAN;		
B1	Intabulare, drept de PROPRIETATE, dobandit prin Reconstituire, cota actuala 1/1, cota initiala 1/1	A1
	1) **CALCAN VASILE**, LIPSĂ CNP 2) **IOANCEA ALEXANDRA**, LIPSĂ CNP	

C. Partea III. SARCINI .

Inscrieri privind dezmembramintele dreptului de proprietate, drepturi reale de garanţie şi sarcini	Referinţe
NU SUNT	

Neutilizabil în circuitul civil

Anexa Nr. 1 La Partea I

Teren

Nr cadastral	Suprafaţa (mp)*	Observaţii / Referinţe
	1.900	

* Suprafaţa este determinată in planul de proiecţie Stereo 70.

DETALII LINIARE IMOBIL

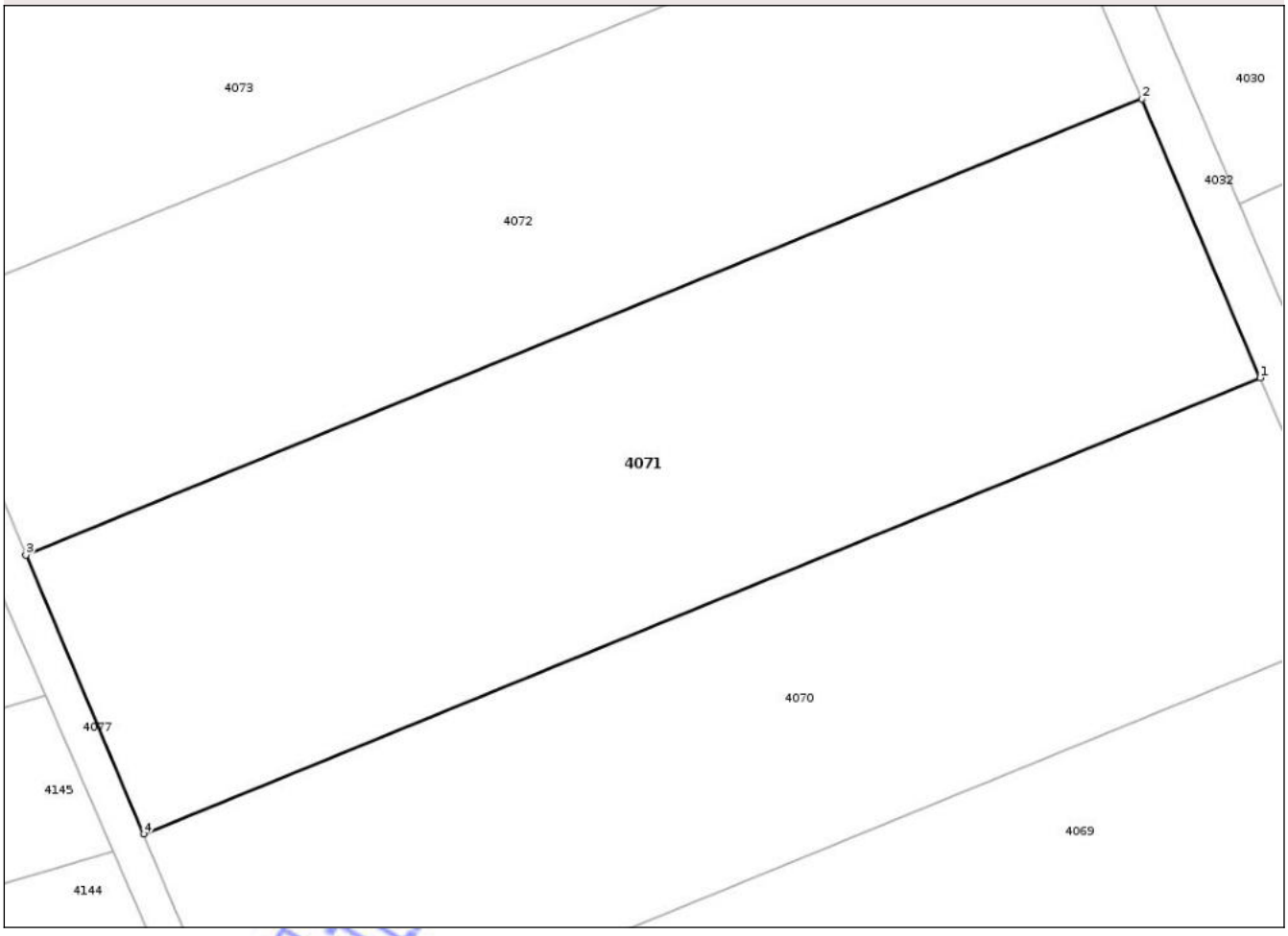

Date referitoare la teren

Crt	Categorie folosință	Intra vilan	Suprafaţa (mp)	Tarla	Parcelă	Nr. topo	Observaţii / Referinţe
1	arabil	NU	1.900	47	249	-	IDENTIC CU T47, P106

Lungime Segmente
1) Valorile lungimilor segmentelor sunt obţinute din proiecţie în plan.

Punct început	X / Y	Punct sfârşit	X / Y	Lungime segment (** (m)
1	498.312,776 304.088,566	2	498.304,246 304.108,655	21.825
2	498.304,246 304.108,655	3	498.223,658 304.075,762	87.043
3	498.223,658 304.075,762	4	498.232,145 304.055,656	21.824
4	498.232,145 304.055,656	1	498.312,776 304.088,566	87.089

**** Lungimile segmentelor sunt determinate în planul de proiecţie Stereo 70 şi sunt rotunjite la 1 milimetru.**

Document care conține date cu caracter personal, protejat de prevederile Regulamentului (UE) nr. 679/2016 și Legii 190/2018

***** Distanţa dintre puncte este formată din segmente cumulate ce sunt mai mici decât valoarea 1 milimetru.**

Neutilizabil în circuitul civil

DATE DESPRE IMOBILUL NR. 4072

Oficiul de Cadastru şi Publicitate Imobiliară TELEORMAN
Biroul de Cadastru şi Publicitate Imobiliară Alexandria

A. Partea I. Descrierea imobilului

TEREN Extravilan

Adresa: Jud. Teleorman, T47, P250

Nr. Crt	Nr cadastral Nr. topografic	Suprafaţa* (mp)	Observaţii / Referinţe
A1		1.682	Sector cadastral:7 Teren neimprejmuit;

B. Partea II. Proprietari şi acte

Inscrieri privitoare la dreptul de proprietate şi alte drepturi reale		Referinţe
/		
Act Administrativ nr. 3301665, din 27/11/2002 emis de CJFF TELEORMAN;		
B1	Intabulare, drept de PROPRIETATE, dobandit prin Reconstituire, cota actuala 1/1, cota initiala 1/1	A1
	1) **NICULCIOIU NICOLAE**, LIPSĂ CNP	

C. Partea III. SARCINI .

Inscrieri privind dezmembramintele dreptului de proprietate, drepturi reale de garanţie şi sarcini	Referinţe
NU SUNT	

Neutilizabil în circuitul civil

Anexa Nr. 1 La Partea I

Teren

Nr cadastral	Suprafaţa (mp)*	Observaţii / Referinţe
	1.682	

* Suprafaţa este determinată in planul de proiecţie Stereo 70.

DETALII LINIARE IMOBIL

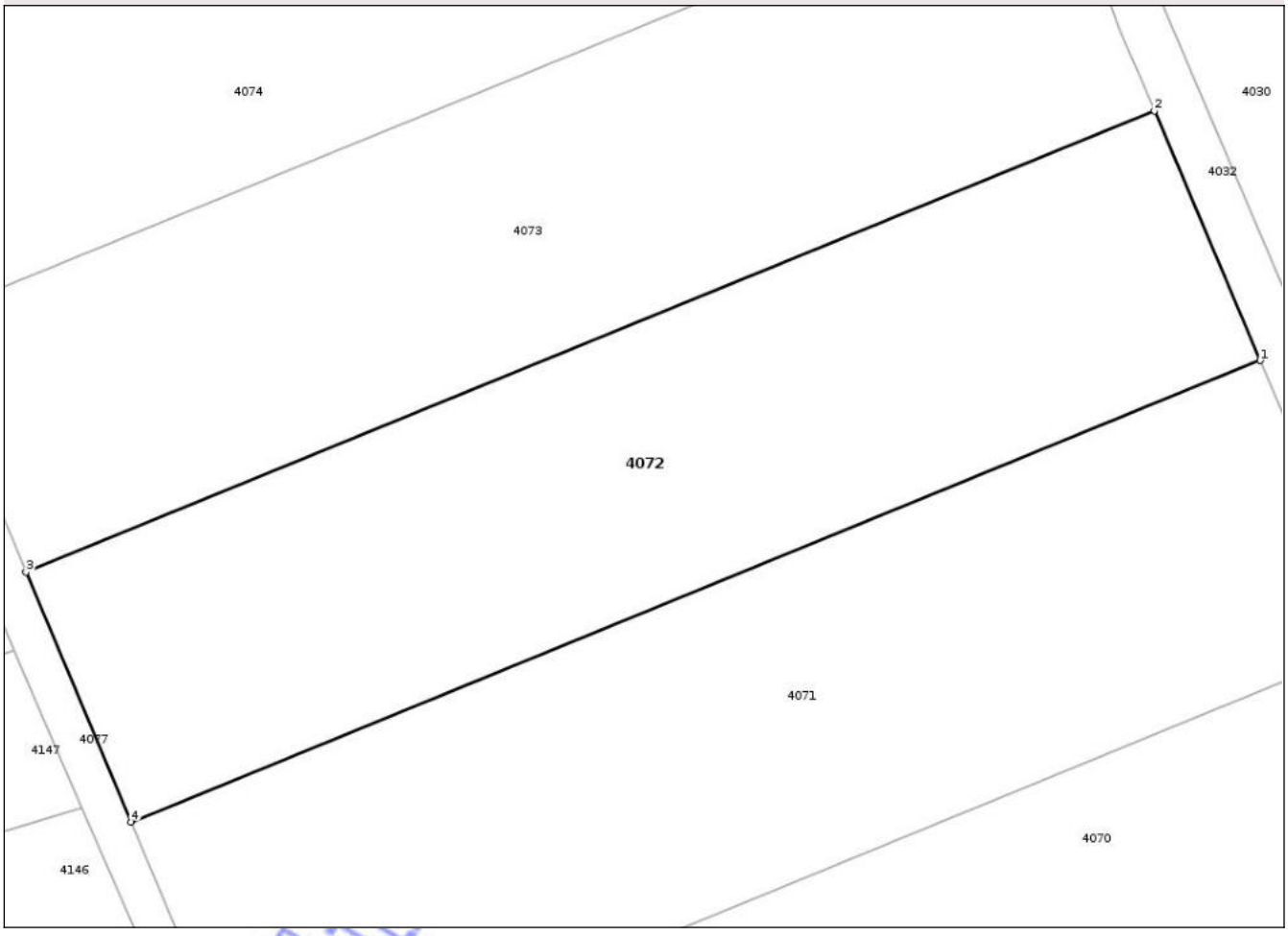

Date referitoare la teren

Crt	Categorie folosință	Intra vilan	Suprafaţa (mp)	Tarla	Parcelă	Nr. topo	Observaţii / Referinţe
1	arabil	NU	1.682	47	250	-	IDENTIC CU T47, P76

Lungime Segmente
1) Valorile lungimilor segmentelor sunt obţinute din proiecţie în plan.

Punct început	X / Y	Punct sfârşit	X / Y	Lungime segment (** (m)
1	498.304,246 304.108,655	2	498.296,691 304.126,448	19.33
2	498.296,691 304.126,448	3	498.216,14 304.093,57	87.002
3	498.216,14 304.093,57	4	498.223,658 304.075,762	19.33
4	498.223,658 304.075,762	1	498.304,246 304.108,655	87.043

**** Lungimile segmentelor sunt determinate în planul de proiecţie Stereo 70 şi sunt rotunjite la 1 milimetru.**

Document care conține date cu caracter personal, protejat de prevederile Regulamentului (UE) nr. 679/2016 și Legii 190/2018

***** Distanţa dintre puncte este formată din segmente cumulate ce sunt mai mici decât valoarea 1 milimetru.**

Neutilizabil în circuitul civil

DATE DESPRE IMOBILUL NR. 4073

Oficiul de Cadastru şi Publicitate Imobiliară TELEORMAN
Biroul de Cadastru şi Publicitate Imobiliară Alexandria

A. Partea I. Descrierea imobilului

TEREN Extravilan

Adresa: Jud. Teleorman, T47, P251

Nr. Crt	Nr cadastral Nr. topografic	Suprafaţa* (mp)	Observaţii / Referinţe
A1		1.700	Sector cadastral:7 Teren neimprejmuit;

B. Partea II. Proprietari şi acte

Inscrieri privitoare la dreptul de proprietate şi alte drepturi reale		Referinţe
/		
Act Administrativ nr. 33-00889, din 03/08/1999 emis de CJFF TELEORMAN;		
B1	Intabulare, drept de PROPRIETATE, dobandit prin Reconstituire, cota actuala 1/1, cota initiala 1/1	A1
	1) **ZORZOANĂ MARIN**, LIPSĂ CNP	

C. Partea III. SARCINI .

Inscrieri privind dezmembramintele dreptului de proprietate, drepturi reale de garanţie şi sarcini	Referinţe
NU SUNT	

Neutilizabil în circuitul civil

Anexa Nr. 1 La Partea I

Teren

Nr cadastral	Suprafaţa (mp)*	Observaţii / Referinţe
	1.700	

* Suprafaţa este determinată in planul de proiecţie Stereo 70.

DETALII LINIARE IMOBIL

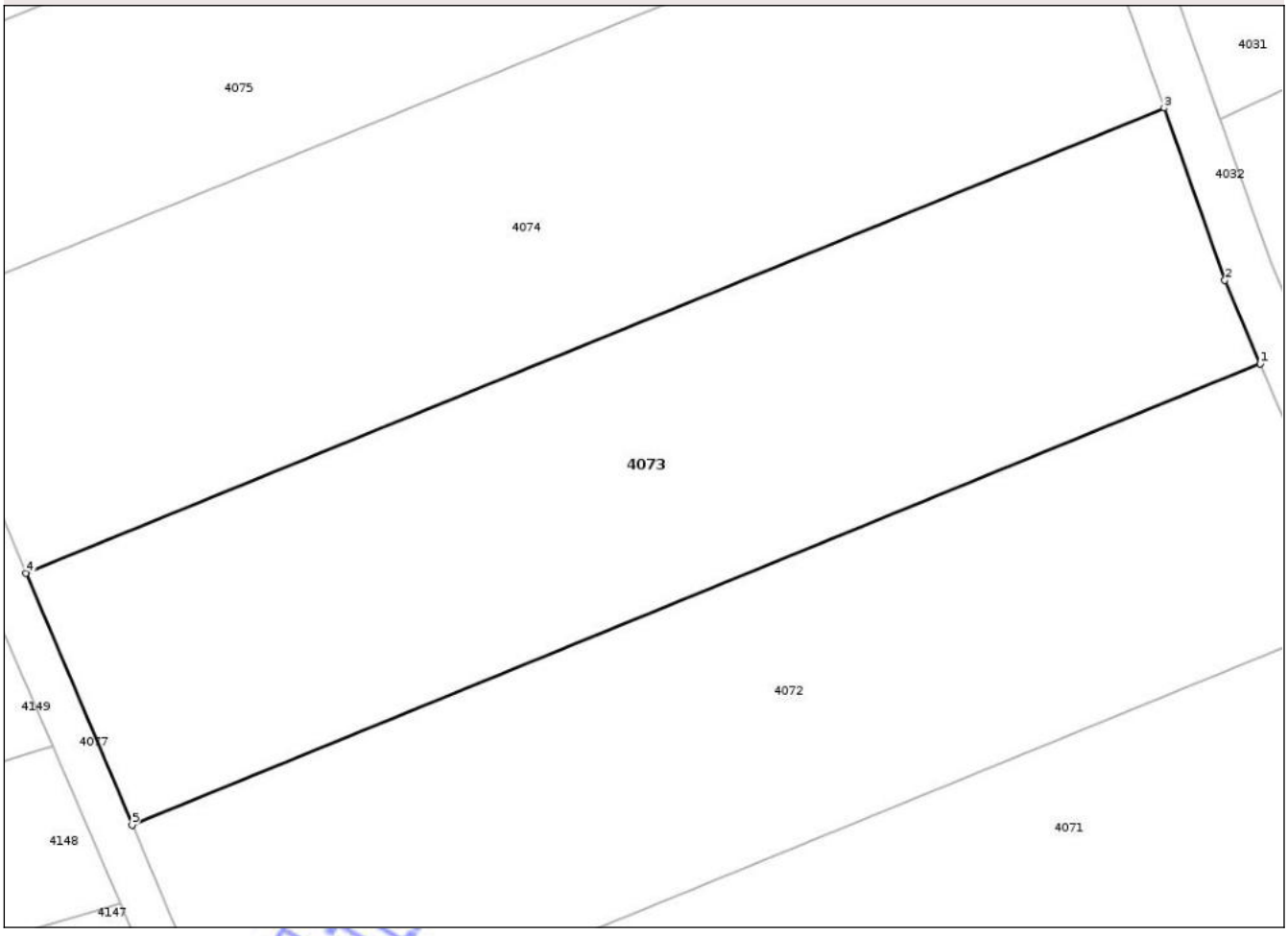

Date referitoare la teren

Crt	Categorie folosință	Intra vilan	Suprafaţa (mp)	Tarla	Parcelă	Nr. topo	Observaţii / Referinţe
1	arabil	NU	1.700	47	251	-	IDENTIC CU T47, P75

Lungime Segmente
1) Valorile lungimilor segmentelor sunt obţinute din proiecţie în plan.

Punct început	X / Y	Punct sfârşit	X / Y	Lungime segment (** (m)
1	498.296,691 304.126,448	2	498.294,158 304.132,411	6.479
2	498.294,158 304.132,411	3	498.289,818 304.144,687	13.021
3	498.289,818 304.144,687	4	498.208,562 304.111,522	87.764
4	498.208,562 304.111,522	5	498.216,14 304.093,57	19.486
5	498.216,14 304.093,57	1	498.296,691 304.126,448	87.002

Document care conține date cu caracter personal, protejat de prevederile Regulamentului (UE) nr. 679/2016 și Legii 190/2018

**** Lungimile segmentelor sunt determinate în planul de proiecţie Stereo 70 şi sunt rotunjite la 1 milimetru.**
***** Distanţa dintre puncte este formată din segmente cumulate ce sunt mai mici decât valoarea 1 milimetru.**

Neutilizabil în circuitul civil

DATE DESPRE IMOBILUL NR. 4074

Oficiul de Cadastru şi Publicitate Imobiliară TELEORMAN
Biroul de Cadastru şi Publicitate Imobiliară Alexandria

A. Partea I. Descrierea imobilului

TEREN Extravilan

Adresa: Jud. Teleorman, T47, P252

Nr. Crt	Nr cadastral Nr. topografic	Suprafaţa* (mp)	Observaţii / Referinţe
A1		1.800	Sector cadastral:7 Teren neimprejmuit;

B. Partea II. Proprietari şi acte

Inscrieri privitoare la dreptul de proprietate şi alte drepturi reale		Referinţe
/		
Act Administrativ nr. 3301351, din 27/09/2002 emis de CJFF TELEORMAN;		
B1	Intabulare, drept de PROPRIETATE, dobandit prin Reconstituire, cota actuala 1/1, cota initiala 1/1	A1
	1) **CĂLUŞARU ANTONICA**, LIPSĂ CNP	

C. Partea III. SARCINI .

Inscrieri privind dezmembramintele dreptului de proprietate, drepturi reale de garanţie şi sarcini	Referinţe
NU SUNT	

Neutilizabil în circuitul civil

Anexa Nr. 1 La Partea I

Teren

Nr cadastral	Suprafaţa (mp)*	Observaţii / Referinţe
	1.800	

* Suprafaţa este determinată in planul de proiecţie Stereo 70.

DETALII LINIARE IMOBIL

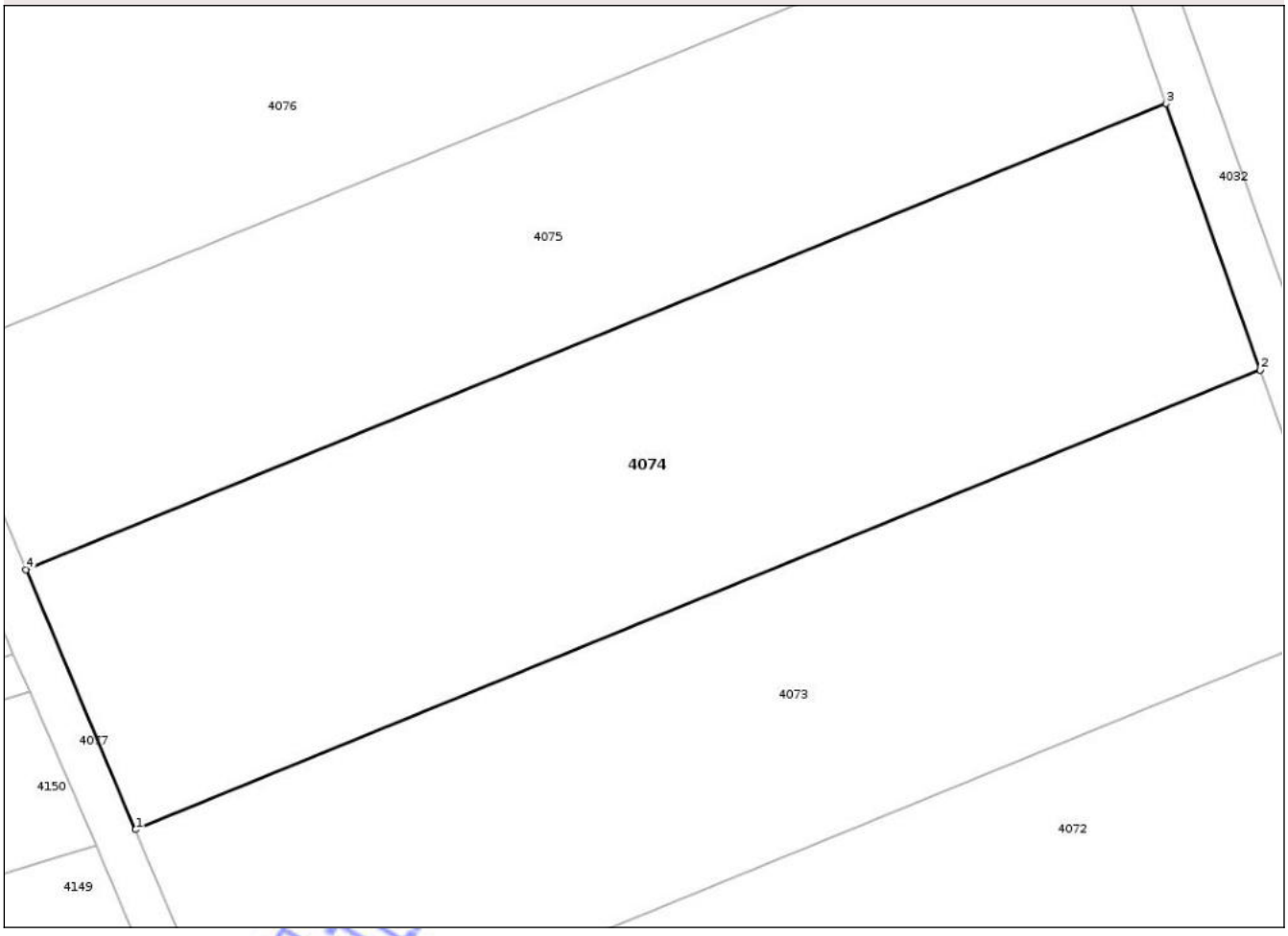

Date referitoare la teren

Crt	Categorie folosință	Intra vilan	Suprafaţa (mp)	Tarla	Parcelă	Nr. topo	Observaţii / Referinţe
1	arabil	NU	1.800	47	252	-	IDENTIC CU T47, P109

Lungime Segmente
1) Valorile lungimilor segmentelor sunt obţinute din proiecţie în plan.

Punct început	X / Y	Punct sfârşit	X / Y	Lungime segment (** (m)
1	498.208,562 304.111,522	2	498.289,818 304.144,687	87.764
2	498.289,818 304.144,687	3	498.283,02 304.163,915	20.394
3	498.283,02 304.163,915	4	498.200,64 304.130,29	88.978
4	498.200,64 304.130,29	1	498.208,562 304.111,522	20.372

**** Lungimile segmentelor sunt determinate în planul de proiecţie Stereo 70 şi sunt rotunjite la 1 milimetru.**

Document care conține date cu caracter personal, protejat de prevederile Regulamentului (UE) nr. 679/2016 și Legii 190/2018

***** Distanţa dintre puncte este formată din segmente cumulate ce sunt mai mici decât valoarea 1 milimetru.**

Neutilizabil în circuitul civil

DATE DESPRE IMOBILUL NR. 4075

Oficiul de Cadastru şi Publicitate Imobiliară TELEORMAN
Biroul de Cadastru şi Publicitate Imobiliară Alexandria

A. Partea I. Descrierea imobilului

TEREN Extravilan

Adresa: Jud. Teleorman, T47, P253

Nr. Crt	Nr cadastral Nr. topografic	Suprafaţa* (mp)	Observaţii / Referinţe
A1		1.500	Sector cadastral:7 Teren neimprejmuit;

B. Partea II. Proprietari şi acte

Inscrieri privitoare la dreptul de proprietate şi alte drepturi reale		Referinţe
/		
Act Administrativ nr. 3301052, din 14/02/2002 emis de CJFF TELEORMAN (CERTIFICAT DE DECES NR.32/02.11.2013);		
B1	Intabulare, drept de PROPRIETATE, dobandit prin Reconstituire, cota actuala 1/1, cota initiala 1/1	A1
	1) **NEDELCU ALEXANDRU** DEFUNCT:Da	

C. Partea III. SARCINI .

Inscrieri privind dezmembramintele dreptului de proprietate, drepturi reale de garanţie şi sarcini	Referinţe
NU SUNT	

Neutilizabil la circuitul civil

Anexa Nr. 1 La Partea I

Teren

Nr cadastral	Suprafaţa (mp)*	Observaţii / Referinţe
	1.500	

* Suprafaţa este determinată in planul de proiecţie Stereo 70.

DETALII LINIARE IMOBIL

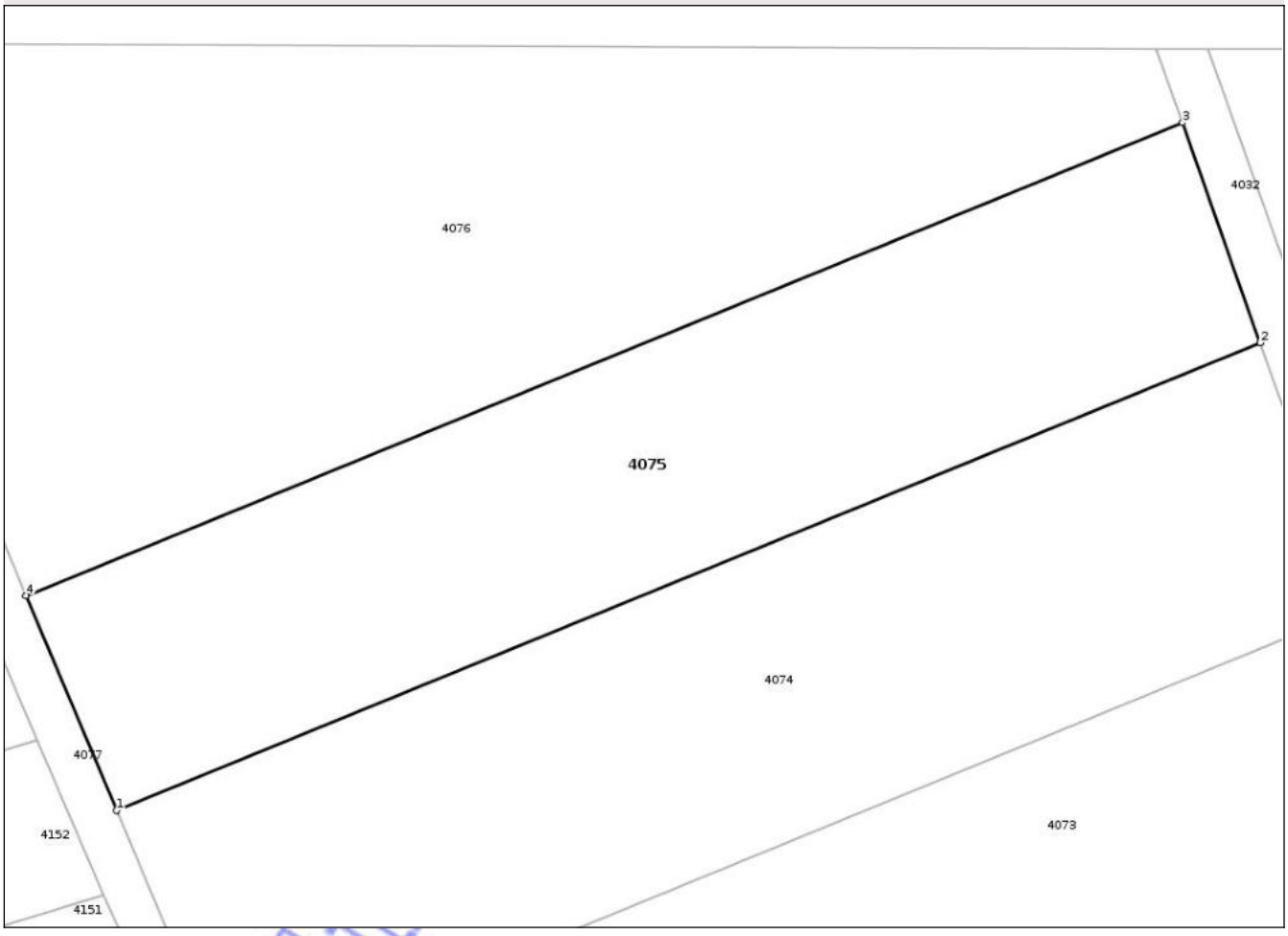

Date referitoare la teren

Crt	Categorie folosință	Intra vilan	Suprafaţa (mp)	Tarla	Parcelă	Nr. topo	Observaţii / Referinţe
1	arabil	NU	1.500	47	253	-	IDENTIC CU T47, P110

Lungime Segmente
1) Valorile lungimilor segmentelor sunt obţinute din proiecţie în plan.

Punct început	X / Y	Punct sfârşit	X / Y	Lungime segment (** (m)
1	498.200,64 304.130,29	2	498.283,02 304.163,915	88.978
2	498.283,02 304.163,915	3	498.277,425 304.179,74	16.785
3	498.277,425 304.179,74	4	498.194,119 304.145,738	89.978
4	498.194,119 304.145,738	1	498.200,64 304.130,29	16.767

**** Lungimile segmentelor sunt determinate în planul de proiecţie Stereo 70 şi sunt rotunjite la 1 milimetru.**

Document care conține date cu caracter personal, protejat de prevederile Regulamentului (UE) nr. 679/2016 și Legii 190/2018

***** Distanţa dintre puncte este formată din segmente cumulate ce sunt mai mici decât valoarea 1 milimetru.**

Neutilizabil în circuitul civil

DATE DESPRE IMOBILUL NR. 4076

Oficiul de Cadastru şi Publicitate Imobiliară TELEORMAN
Biroul de Cadastru şi Publicitate Imobiliară Alexandria

A. Partea I. Descrierea imobilului

TEREN Extravilan

Adresa: Jud. Teleorman, T47, P254

Nr. Crt	Nr cadastral Nr. topografic	Suprafaţa* (mp)	Observaţii / Referinţe
A1		2.200	Sector cadastral:7 Teren neimprejmuit;

B. Partea II. Proprietari şi acte

Inscrieri privitoare la dreptul de proprietate şi alte drepturi reale		Referinţe
/		
Act Administrativ nr. 3301341, din 09/09/2002 emis de CJFF TELEORMAN (CERTIFICAT DE DECES NR.15/10.05.2012);		
B1	Intabulare, drept de PROPRIETATE, dobandit prin Reconstituire, cota actuala 1/1, cota initiala 1/1	A1
	1) **IONESCU PETRE** DEFUNCT:Da	

C. Partea III. SARCINI .

Inscrieri privind dezmembramintele dreptului de proprietate, drepturi reale de garanţie şi sarcini	Referinţe
NU SUNT	

Neutilizabil la circuitul civil

Anexa Nr. 1 La Partea I

Teren

Nr cadastral	Suprafaţa (mp)*	Observaţii / Referinţe
	2.200	

* Suprafaţa este determinată in planul de proiecţie Stereo 70.

DETALII LINIARE IMOBIL

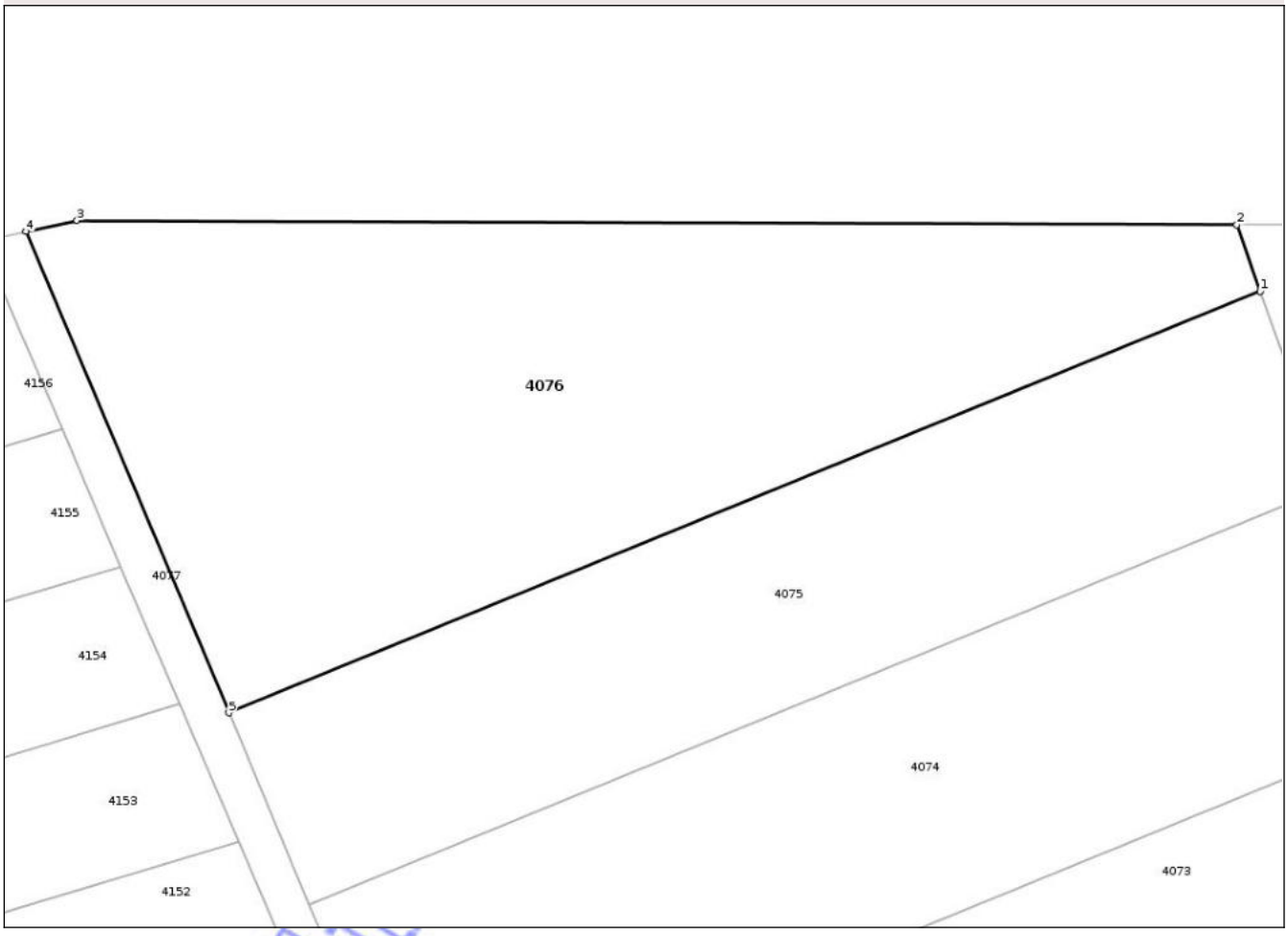

Date referitoare la teren

Crt	Categorie folosință	Intra vilan	Suprafaţa (mp)	Tarla	Parcelă	Nr. topo	Observaţii / Referinţe
1	arabil	NU	2.200	47	254	-	IDENTIC CU T47, P111

Lungime Segmente
1) Valorile lungimilor segmentelor sunt obţinute din proiecţie în plan.

Punct început	X / Y	Punct sfârşit	X / Y	Lungime segment (** (m)
1	498.277,425 304.179,74	2	498.275,535 304.185,088	5.672
2	498.275,535 304.185,088	3	498.181,859 304.185,454	93.677
3	498.181,859 304.185,454	4	498.177,74 304.184,539	4.22
4	498.177,74 304.184,539	5	498.194,119 304.145,738	42.117
5	498.194,119 304.145,738	1	498.277,425 304.179,74	89.978

Document care conține date cu caracter personal, protejat de prevederile Regulamentului (UE) nr. 679/2016 și Legii 190/2018

**** Lungimile segmentelor sunt determinate în planul de proiecţie Stereo 70 şi sunt rotunjite la 1 milimetru.**
***** Distanţa dintre puncte este formată din segmente cumulate ce sunt mai mici decât valoarea 1 milimetru.**

Neutilizabil în circuitul civil

DATE DESPRE IMOBILUL NR. 4077

Oficiul de Cadastru şi Publicitate Imobiliară TELEORMAN
Biroul de Cadastru şi Publicitate Imobiliară Alexandria

A. Partea I. Descrierea imobilului

TEREN Extravilan

Adresa: Jud. Teleorman

Nr. Crt	Nr cadastral Nr. topografic	Suprafaţa* (mp)	Observaţii / Referinţe
A1		2.806	Sector cadastral:7 Teren neimprejmuit;

B. Partea II. Proprietari şi acte

Inscrieri privitoare la dreptul de proprietate şi alte drepturi reale		Referinţe
/		
Act Normativ nr. 7- ART.13, din 13/03/1996 emis de PARLAMENTUL ROMANIEI;		
B1	Inscrierea provizorie, drept de PROPRIETATE, dobandit prin Lege, cota actuala 1/1, cota initiala 1/1	A1
	1) **NEIDENTIFICAT NEIDENTIFICAT**	
Act Normativ nr. 7, din 13/03/1996 emis de Parlamentul României (art.13);		
B2	Se notează mențiunea de proprietar neidentificat.	A1

C. Partea III. SARCINI .

Inscrieri privind dezmembramintele dreptului de proprietate, drepturi reale de garanţie şi sarcini	Referinţe
NU SUNT	

Neutilizabil în circuitul civil

Anexa Nr. 1 La Partea I

Teren

Nr cadastral	Suprafaţa (mp)*	Observaţii / Referinţe
	2.806	

* Suprafaţa este determinată in planul de proiecţie Stereo 70.

DETALII LINIARE IMOBIL



Date referitoare la teren

Crt	Categorie folosință	Intra vilan	Suprafaţa (mp)	Tarla	Parcelă	Nr. topo	Observaţii / Referinţe
1	drum	NU	2.806	-	-	-	

Lungime Segmente

1) Valorile lungimilor segmentelor sunt obţinute din proiecţie în plan.

Punct început	X / Y	Punct sfârşit	X / Y	Lungime segment
1	498.174,175 304.183,747	2	498.175,923 304.179,668	4.438
4	498.185,414 304.157,517	5	498.190,172 304.146,415	12.078
7	498.199,745 304.124,173	8	498.200,896 304.121,5	2.911
10	498.210,5 304.099,184	11	498.215,312 304.088,002	12.174
13	498.220,164 304.076,813	14	498.225,052 304.065,62	12.214
16	498.234,846 304.043,194	17	498.239,751 304.031,961	12.257

Punct început	X / Y	Punct sfârşit	X / Y	Lungime segment
2	498.175,923 304.179,668	3	498.180,665 304.168,601	12.04
5	498.190,172 304.146,415	6	498.194,955 304.135,302	12.098
8	498.200,896 304.121,5	9	498.205,694 304.110,35	12.138
11	498.215,312 304.088,002	12	498.217,659 304.082,551	5.934
14	498.225,052 304.065,62	15	498.229,946 304.054,413	12.228
17	498.239,751 304.031,961	18	498.244,662 304.020,715	12.272

Punct început	X / Y	Punct sfârşit	X / Y	Lungime segment
3	498.180,665 304.168,601	4	498.185,414 304.157,517	12.059
6	498.194,955 304.135,302	7	498.199,745 304.124,173	12.116
9	498.205,694 304.110,35	10	498.210,5 304.099,184	12.156
12	498.217,659 304.082,551	13	498.220,164 304.076,813	6.261
15	498.229,946 304.054,413	16	498.234,846 304.043,194	12.243
18	498.244,662 304.020,715	19	498.249,579 304.009,455	12.286

Document care conține date cu caracter personal, protejat de prevederile Regulamentului (UE) nr. 679/2016 și Legii 190/2018

Punct început	X / Y	Punct sfârşit	X / Y	Lungime segment
19	498.249,579 304.009,455	20	498.254,502 303.998,182	12.301
22	498.264,365 303.975,597	23	498.265,946 303.971,978	3.949
25	498.267,524 303.968,357	26	498.269,293 303.964,28	4.445
28	498.279,139 303.941,592	29	498.284,071 303.930,225	12.391
31	498.293,955 303.907,449	32	498.298,902 303.896,049	12.427
34	498.303,857 303.884,643	35	498.308,857 303.873,244	12.447
37	498.316,361 303.856,137	38	498.318,863 303.850,433	6.229
40	498.328,877 303.827,604	41	498.333,887 303.816,183	12.472
43	498.337,215 303.808,597	44	498.338,819 303.804,94	3.993
46	498.348,848 303.782,076	47	498.353,945 303.770,457	12.688
49	498.365,959 303.743,941	50	498.372,222 303.730,385	14.933
52	498.381,434 303.710,445	53	498.384,391 303.704,046	7.048
55	498.393,188 303.685,006	56	498.398,997 303.672,432	13.851
58	498.407,193 303.654,692	59	498.410,594 303.647,754	7.727
61	498.416,511 303.635,683	62	498.422,44 303.623,588	13.47
64	498.428,342 303.611,513	65	498.434,043 303.599,451	13.342
67	498.445,257 303.575,727	68	498.450,878 303.563,834	13.155
70	498.457,221 303.550,414	71	498.458,924 303.546,027	4.707
73	498.463,547 303.534,11	74	498.465,867 303.528,131	6.413
76	498.469,656 303.515,816	77	498.473,317 303.503,337	13.005
79	498.476,314 303.493,044	80	498.477,099 303.490,72	2.453
82	498.481,529 303.477,996	83	498.484,143 303.471,55	6.956
85	498.489,642 303.457,991	86	498.492,716 303.452,6	6.206
88	498.499,508 303.440,414	89	498.502,826 303.434,379	6.887
91	498.512,566 303.416,664	92	498.512,682 303.416,407	0.282
94	498.519,112 303.409,459	95	498.514,502 303.419,665	11.199
97	498.497,908 303.449,55	98	498.496,972 303.451,234	1.926
100	498.491,379 303.461,69	101	498.478,409 303.493,67	34.51
103	498.470,736 303.521,69	104	498.465,382 303.536,087	15.36
106	498.457,659 303.555,855	107	498.452,653 303.566,649	11.898
109	498.442,198 303.587,473	110	498.438,706 303.595,116	8.403
112	498.423,157 303.629,151	113	498.415,589 303.645,719	18.215
115	498.407,531 303.663,278	116	498.398,119 303.683,628	22.421

Punct început	X / Y	Punct sfârşit	X / Y	Lungime segment
20	498.254,502 303.998,182	21	498.259,431 303.986,896	12.315
23	498.265,946 303.971,978	24	498.267,1 303.969,335	2.884
26	498.269,293 303.964,28	27	498.274,213 303.952,943	12.358
29	498.284,071 303.930,225	30	498.289,011 303.918,843	12.408
32	498.298,902 303.896,049	33	498.303,375 303.885,741	11.237
35	498.308,857 303.873,244	36	498.313,859 303.861,84	12.452
38	498.318,863 303.850,433	39	498.323,869 303.839,02	12.462
41	498.333,887 303.816,183	42	498.335,491 303.812,527	3.992
44	498.338,819 303.804,94	45	498.343,832 303.793,51	12.481
47	498.353,945 303.770,457	48	498.359,608 303.757,686	13.97
50	498.372,222 303.730,385	51	498.378,322 303.717,18	14.545
53	498.384,391 303.704,046	54	498.387,332 303.697,68	7.012
56	498.398,997 303.672,432	57	498.404,743 303.659,996	13.699
59	498.410,594 303.647,754	60	498.413,557 303.641,709	6.732
62	498.422,44 303.623,588	63	498.427,864 303.612,525	12.322
65	498.434,043 303.599,451	66	498.438,841 303.589,301	11.227
68	498.450,878 303.563,834	69	498.456,48 303.551,983	13.108
71	498.458,924 303.546,027	72	498.461,235 303.540,069	6.39
74	498.465,867 303.528,131	75	498.466,588 303.526,272	1.994
77	498.473,317 303.503,337	78	498.475,165 303.497,039	6.564
80	498.477,099 303.490,72	81	498.480,743 303.479,932	11.387
83	498.484,143 303.471,55	84	498.487,173 303.464,077	8.064
86	498.492,716 303.452,6	87	498.495,29 303.448,085	5.198
89	498.502,826 303.434,379	90	498.506,118 303.428,392	6.832
92	498.512,682 303.416,407	93	498.516,527 303.407,895	9.341
95	498.514,502 303.419,665	96	498.504,274 303.438,095	21.078
98	498.496,972 303.451,234	99	498.492,347 303.459,304	9.301
101	498.478,409 303.493,67	102	498.477,31 303.497,683	4.16
104	498.465,382 303.536,087	105	498.459,537 303.551,808	16.772
107	498.452,653 303.566,649	108	498.444,197 303.583,492	18.847
110	498.438,706 303.595,116	111	498.431,277 303.611,377	17.878
113	498.415,589 303.645,719	114	498.410,472 303.656,919	12.313
116	498.398,119 303.683,628	117	498.381,442 303.719,685	39.728

Punct început	X / Y	Punct sfârşit	X / Y	Lungime segment
21	498.259,431 303.986,896	22	498.264,365 303.975,597	12.33
24	498.267,1 303.969,335	25	498.267,524 303.968,357	1.066
27	498.274,213 303.952,943	28	498.279,139 303.941,592	12.374
30	498.289,011 303.918,843	31	498.293,955 303.907,449	12.42
33	498.303,375 303.885,741	34	498.303,857 303.884,643	1.199
36	498.313,859 303.861,84	37	498.316,361 303.856,137	6.228
39	498.323,869 303.839,02	40	498.328,877 303.827,604	12.467
42	498.335,491 303.812,527	43	498.337,215 303.808,597	4.292
45	498.343,832 303.793,51	46	498.348,848 303.782,076	12.486
48	498.359,608 303.757,686	49	498.365,959 303.743,941	15.141
51	498.378,322 303.717,18	52	498.381,434 303.710,445	7.42
54	498.387,332 303.697,68	55	498.393,188 303.685,006	13.962
57	498.404,743 303.659,996	58	498.407,193 303.654,692	5.843
60	498.413,557 303.641,709	61	498.416,511 303.635,683	6.711
63	498.427,864 303.612,525	64	498.428,342 303.611,513	1.118
66	498.438,841 303.589,301	67	498.445,257 303.575,727	15.013
69	498.456,48 303.551,983	70	498.457,221 303.550,414	1.736
72	498.461,235 303.540,069	73	498.463,547 303.534,11	6.392
75	498.466,588 303.526,272	76	498.469,656 303.515,816	10.897
78	498.475,165 303.497,039	79	498.476,314 303.493,044	4.157
81	498.480,743 303.479,932	82	498.481,529 303.477,996	2.089
84	498.487,173 303.464,077	85	498.489,642 303.457,991	6.568
87	498.495,29 303.448,085	88	498.499,508 303.440,414	8.754
90	498.506,118 303.428,392	91	498.512,566 303.416,664	13.383
93	498.516,527 303.407,895	94	498.519,112 303.409,459	3.022
96	498.504,274 303.438,095	97	498.497,908 303.449,55	13.106
99	498.492,347 303.459,304	100	498.491,379 303.461,69	2.575
102	498.477,31 303.497,683	103	498.470,736 303.521,69	24.891
105	498.459,537 303.551,808	106	498.457,659 303.555,855	4.462
108	498.444,197 303.583,492	109	498.442,198 303.587,473	4.455
111	498.431,277 303.611,377	112	498.423,157 303.629,151	19.541
114	498.410,472 303.656,919	115	498.407,531 303.663,278	7.007
117	498.381,442 303.719,685	118	498.379,972 303.722,865	3.504

Verificat pe platforma de specialitate eCADASTRU

Punct început	X / Y	Punct sfârşit	X / Y	Lungime segment
118	498.379,972 303.722,865	119	498.370,667 303.742,983	22.166
121	498.362,286 303.761,105	122	498.355,315 303.777,184	17.525
124	498.338,777 303.815,33	125	498.330,511 303.834,398	20.783
127	498.314,897 303.870,414	128	498.307,82 303.886,738	17.792
130	498.298,485 303.907,399	131	498.290,412 303.925,27	19.609
133	498.273,833 303.961,965	134	498.265,295 303.980,865	20.739
136	498.248,171 304.018,767	137	498.241,249 304.034,089	16.812
139	498.232,145 304.055,656	140	498.223,658 304.075,762	21.824
142	498.208,562 304.111,522	143	498.200,64 304.130,29	20.372
145	498.177,74 304.184,539	1	498.174,175 304.183,747	3.651

Punct început	X / Y	Punct sfârşit	X / Y	Lungime segment
119	498.370,667 303.742,983	120	498.363,363 303.758,775	17.399
122	498.355,315 303.777,184	123	498.347,045 303.796,259	20.79
125	498.330,511 303.834,398	126	498.323,164 303.851,345	18.471
128	498.307,82 303.886,738	129	498.307,052 303.888,438	1.865
131	498.290,412 303.925,27	132	498.281,881 303.944,151	20.719
134	498.265,295 303.980,865	135	498.257,213 303.998,754	19.63
137	498.241,249 304.034,089	138	498.239,735 304.037,675	3.893
140	498.223,658 304.075,762	141	498.216,14 304.093,57	19.33
143	498.200,64 304.130,29	144	498.194,119 304.145,738	16.767

Punct început	X / Y	Punct sfârşit	X / Y	Lungime segment
120	498.363,363 303.758,775	121	498.362,286 303.761,105	2.567
123	498.347,045 303.796,259	124	498.338,777 303.815,33	20.786
126	498.323,164 303.851,345	127	498.314,897 303.870,414	20.784
129	498.307,052 303.888,438	130	498.298,485 303.907,399	20.807
132	498.281,881 303.944,151	133	498.273,833 303.961,965	19.548
135	498.257,213 303.998,754	136	498.248,171 304.018,767	21.961
138	498.239,735 304.037,675	139	498.232,145 304.055,656	19.517
141	498.216,14 304.093,57	142	498.208,562 304.111,522	19.486
144	498.194,119 304.145,738	145	498.177,74 304.184,539	42.117

**** Lungimile segmentelor sunt determinate în planul de proiecţie Stereo 70 şi sunt rotunjite la 1 milimetru.**
***** Distanţa dintre puncte este formată din segmente cumulate ce sunt mai mici decât valoarea 1 milimetru.**

Neutilizabil în circuitul civil

DATE DESPRE IMOBILUL NR. 4078

Oficiul de Cadastru şi Publicitate Imobiliară TELEORMAN
Biroul de Cadastru şi Publicitate Imobiliară Alexandria

A. Partea I. Descrierea imobilului

TEREN Extravilan

Adresa: Jud. Teleorman, T 47, P 255, T47, P255

Nr. Crt	Nr cadastral Nr. topografic	Suprafaţa* (mp)	Observaţii / Referinţe
A1	23864	Din acte: 2.500 Masurata: 977	Sector cadastral:7 Teren neimprejmuit;

B. Partea II. Proprietari şi acte

Inscrieri privitoare la dreptul de proprietate şi alte drepturi reale		Referinţe
45128 / 07/06/2024		
Act Notarial nr. 248, din 18/09/2004 emis de BNP BARBU MARIA (CERTIFICAT MOSTENITOR ; act administrativ nr TITLU DE PROPRIETATE NR. 3301345 din 09.09.2002, emis de CJSDPAT TELEORMAN);		
B1	Intabulare, drept de PROPRIETATECu titlu de moştenire, bun propriu, dobandit prin Succesiune, cota actuala 1/1, cota initiala 1/1	A1
	1) **VASILESCU GHEORGHE**	

C. Partea III. SARCINI .

Inscrieri privind dezmembramintele dreptului de proprietate, drepturi reale de garanţie şi sarcini	Referinţe
NU SUNT	

Neutilizabil în circuitul civil

Anexa Nr. 1 La Partea I

Teren

Nr cadastral	Suprafaţa (mp)*	Observaţii / Referinţe
23864	Din acte: 2.500 Masurata: 977	

* Suprafaţa este determinată in planul de proiecţie Stereo 70.

DETALII LINIARE IMOBIL

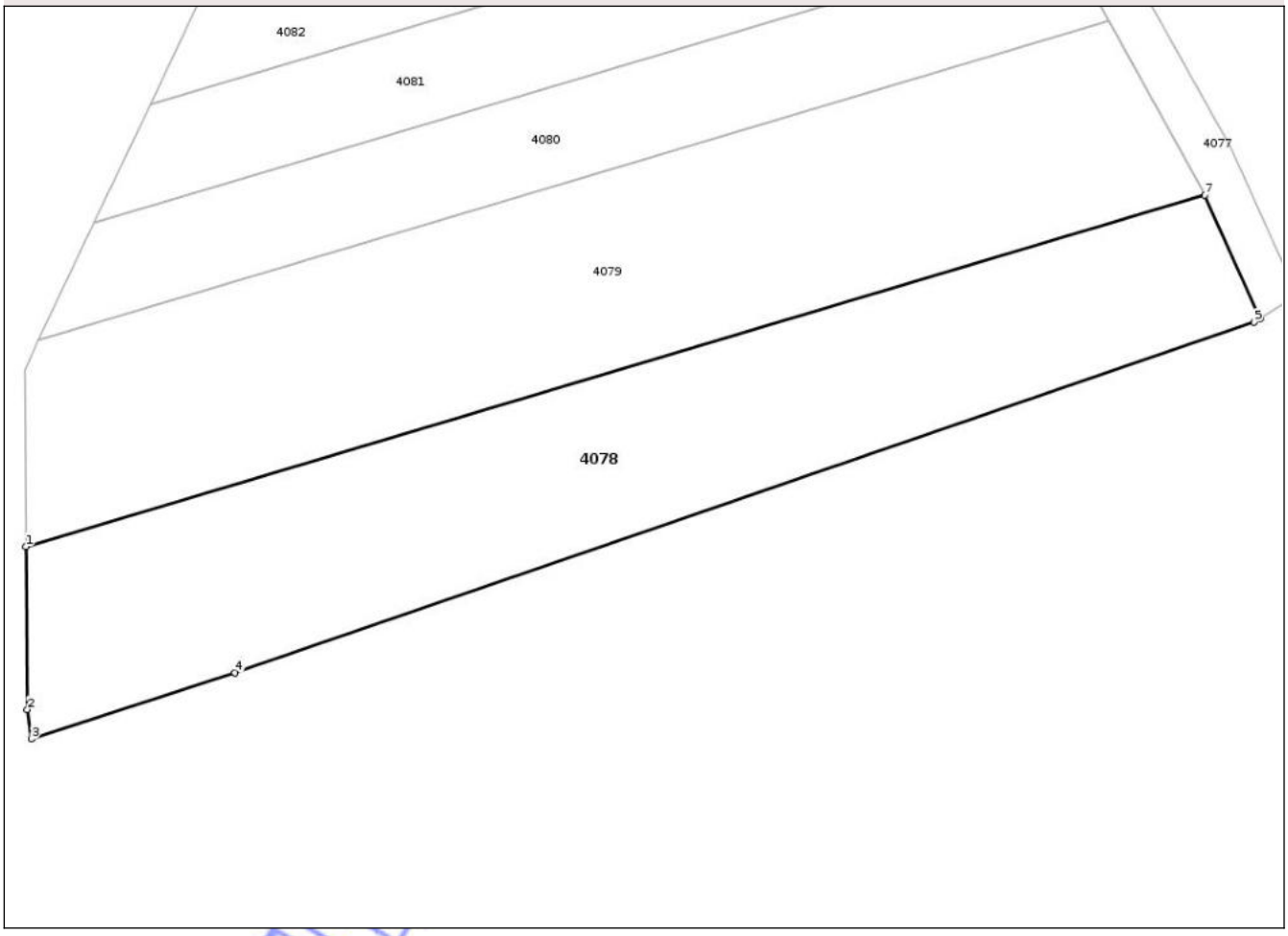

Date referitoare la teren

Crt	Categorie folosinţă	Intra vilan	Suprafaţa (mp)	Tarla	Parcelă	Nr. topo	Observaţii / Referinţe
1	arabil	NU	977	47	255	-	IDENTIC CU T.47, P.112.\nDiferenta de suprafata se regaseste la ID Nr. 3805

Lungime Segmente
1) Valorile lungimilor segmentelor sunt obţinute din proiecţie în plan.

Punct început	X / Y	Punct sfârşit	X / Y	Lungime segment (** (m)
1	498.431,385 303.392,169	2	498.431,472 303.380,93	11.24
2	498.431,472 303.380,93	3	498.431,74 303.378,891	2.056
3	498.431,74 303.378,891	4	498.445,82 303.383,451	14.799
4	498.445,82 303.383,451	5	498.516,096 303.407,634	74.321

Document care conține date cu caracter personal, protejat de prevederile Regulamentului (UE) nr. 679/2016 și Legii 190/2018

Punct început	X / Y	Punct sfârşit	X / Y	Lungime segment (** (m)
5	498.516,096 303.407,634	6	498.516,527 303.407,895	0.504
6	498.516,527 303.407,895	7	498.512,682 303.416,407	9.341
7	498.512,682 303.416,407	1	498.431,385 303.392,169	84.833

** Lungimile segmentelor sunt determinate în planul de proiecţie Stereo 70 şi sunt rotunjite la 1 milimetru.
*** Distanţa dintre puncte este formată din segmente cumulate ce sunt mai mici decât valoarea 1 milimetru.

Neutilizabil în circuitul civil

DATE DESPRE IMOBILUL NR. 4079

Oficiul de Cadastru şi Publicitate Imobiliară TELEORMAN
Biroul de Cadastru şi Publicitate Imobiliară Alexandria

A. Partea I. Descrierea imobilului

TEREN Extravilan

Adresa: Jud. Teleorman, T47, P256

Nr. Crt	Nr cadastral Nr. topografic	Suprafaţa* (mp)	Observaţii / Referinţe
A1		Din acte: 2.500 Masurata: 1.088	Sector cadastral:7 Teren neimprejmuit;

B. Partea II. Proprietari şi acte

Inscrieri privitoare la dreptul de proprietate şi alte drepturi reale		Referinţe
/		
Act Administrativ nr. 3300682, din 24/09/1997 emis de CJFF TELEORMAN;		
B1	Intabulare, drept de PROPRIETATE, dobandit prin Reconstituire, cota actuala 1/1, cota initiala 1/1	A1
	1) **POPESCU ALEXANDRU**, LIPSĂ CNP	

C. Partea III. SARCINI .

Inscrieri privind dezmembramintele dreptului de proprietate, drepturi reale de garanţie şi sarcini	Referinţe
NU SUNT	

Neutilizabil la circuitul civil

Anexa Nr. 1 La Partea I

Teren

Nr cadastral	Suprafaţa (mp)*	Observaţii / Referinţe
	Din acte: 2.500 Masurata: 1.088	

* Suprafaţa este determinată in planul de proiecţie Stereo 70.

DETALII LINIARE IMOBIL

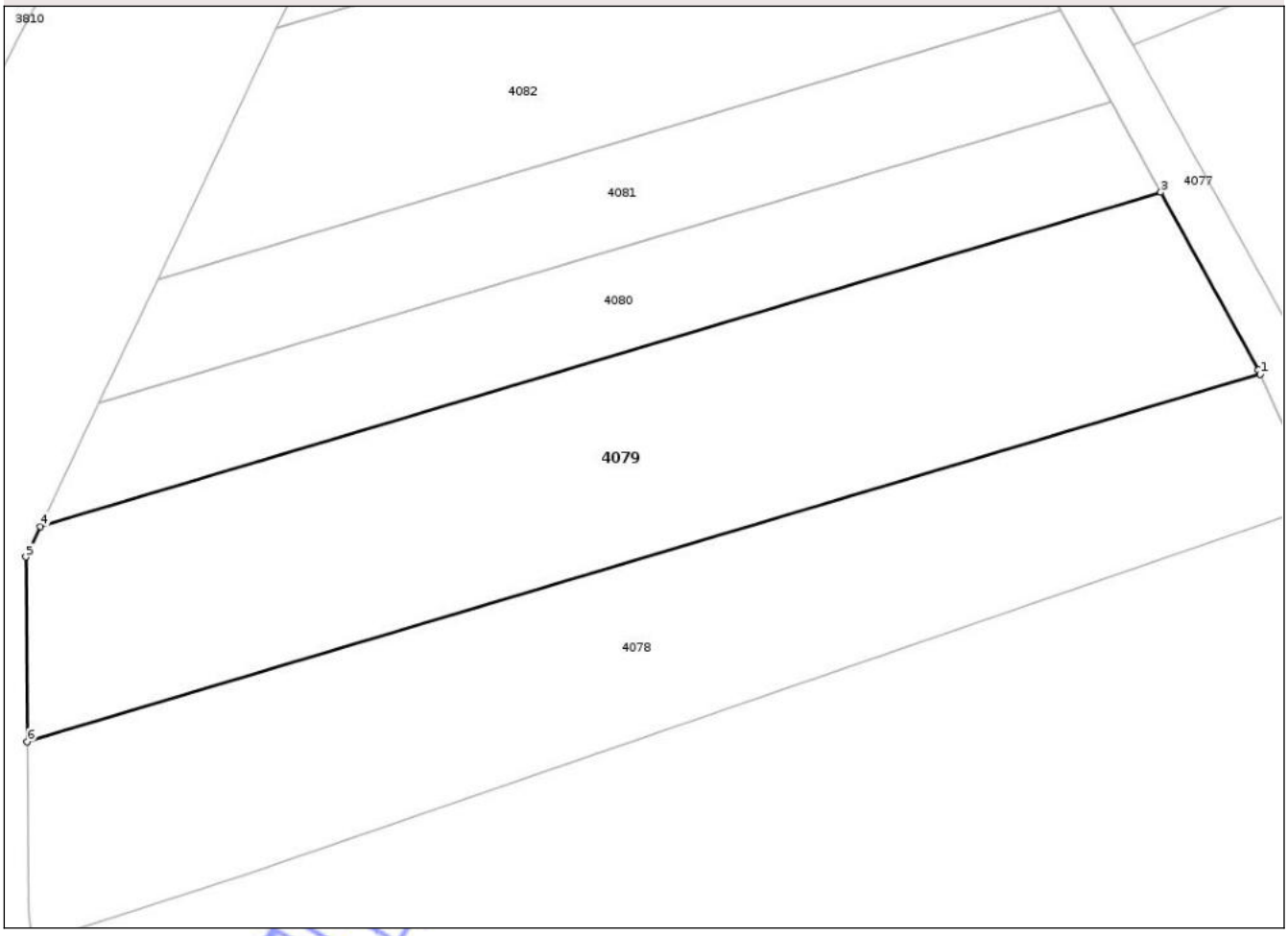

Date referitoare la teren

Crt	Categorie folosinţă	Intra vilan	Suprafaţa (mp)	Tarla	Parcelă	Nr. topo	Observaţii / Referinţe
1	arabil	NU	1.088	47	256	-	IDENTIC CU T47, P59 . DIFERENTA DE SUPRAFATA SE REGASESTE LA ID NR. 3806

Lungime Segmente
1) Valorile lungimilor segmentelor sunt obţinute din proiecţie în plan.

Punct început	X / Y	Punct sfârşit	X / Y	Lungime segment (** (m)
1	498.512,682 303.416,407	2	498.512,566 303.416,664	0.282
2	498.512,566 303.416,664	3	498.506,118 303.428,392	13.383
3	498.506,118 303.428,392	4	498.432,247 303.406,367	77.084
4	498.432,247 303.406,367	5	498.431,291 303.404,352	2.231

Document care conține date cu caracter personal, protejat de prevederile Regulamentului (UE) nr. 679/2016 și Legii 190/2018

Punct început	X / Y	Punct sfârşit	X / Y	Lungime segment (** (m)
5	498.431,291 303.404,352	6	498.431,385 303.392,169	12.183
6	498.431,385 303.392,169	1	498.512,682 303.416,407	84.833

**** Lungimile segmentelor sunt determinate în planul de proiecţie Stereo 70 şi sunt rotunjite la 1 milimetru.**
***** Distanţa dintre puncte este formată din segmente cumulate ce sunt mai mici decât valoarea 1 milimetru.**

Neutilizabil în circuitul civil

DATE DESPRE IMOBILUL NR. 4080

Oficiul de Cadastru şi Publicitate Imobiliară TELEORMAN
Biroul de Cadastru şi Publicitate Imobiliară Alexandria

A. Partea I. Descrierea imobilului

TEREN Extravilan

Adresa: Jud. Teleorman, T47, P257

Nr. Crt	Nr cadastral Nr. topografic	Suprafaţa* (mp)	Observaţii / Referinţe
A1		Din acte: 1.250 Masurata: 490	Sector cadastral:7 Teren neimprejmuit;

B. Partea II. Proprietari şi acte

Inscrieri privitoare la dreptul de proprietate şi alte drepturi reale		Referinţe
/		
Act Administrativ nr. 3301322, din 06/09/2002 emis de CJFF TELEORMAN;		
B1	Intabulare, drept de PROPRIETATE, dobandit prin Reconstituire, cota actuala 1/1, cota initiala 1/1	A1
	1) **DOROBANȚU GHEORGHIȚA**, LIPSĂ CNP	

C. Partea III. SARCINI .

Inscrieri privind dezmembramintele dreptului de proprietate, drepturi reale de garanţie şi sarcini	Referinţe
NU SUNT	

Neutilizabil la circuitul civil

Anexa Nr. 1 La Partea I

Teren

Nr cadastral	Suprafaţa (mp)*	Observaţii / Referinţe
	Din acte: 1.250 Masurata: 490	

* Suprafaţa este determinată in planul de proiecţie Stereo 70.

DETALII LINIARE IMOBIL

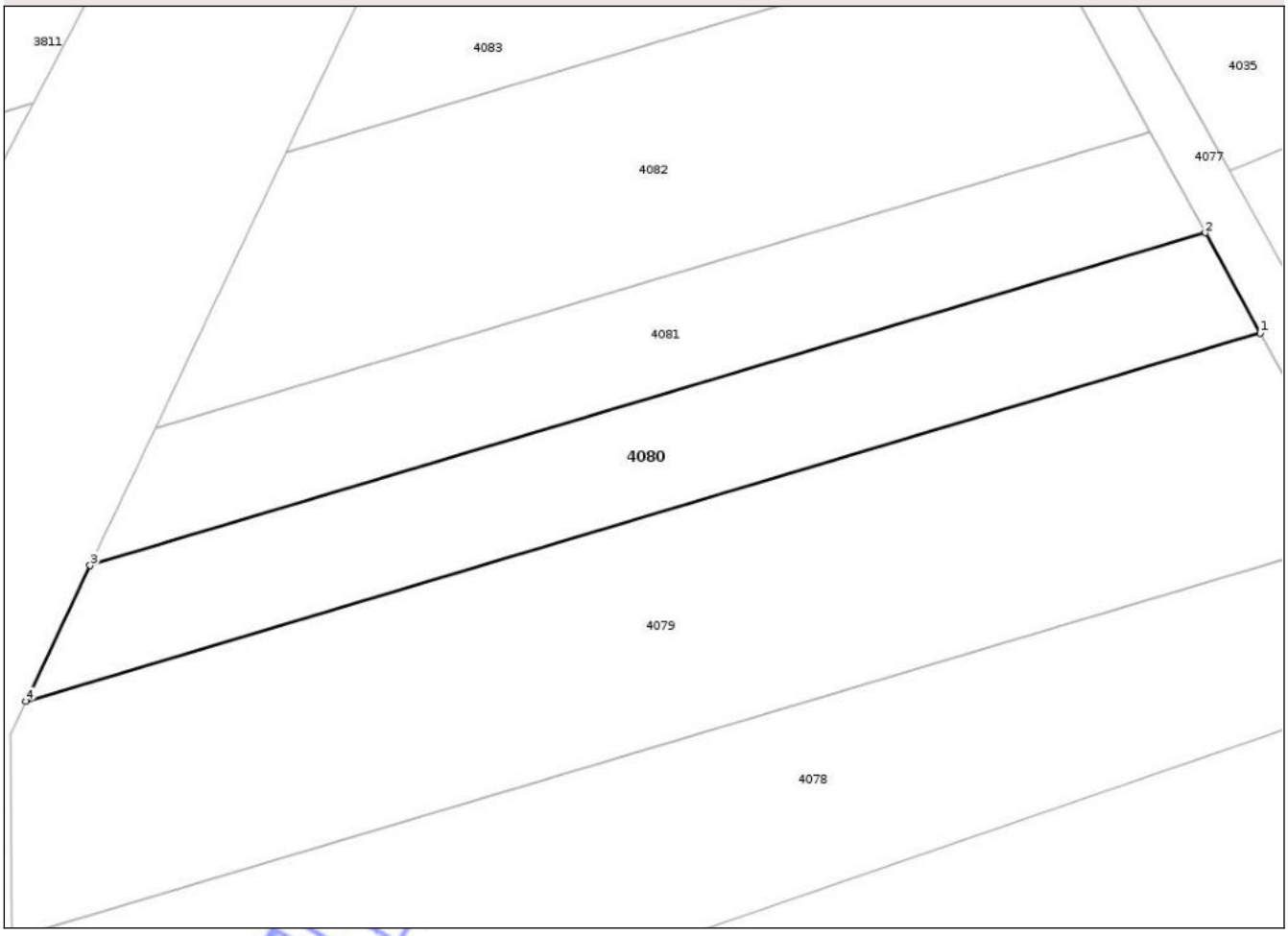

Date referitoare la teren

Crt	Categorie folosinţă	Intra vilan	Suprafaţa (mp)	Tarla	Parcelă	Nr. topo	Observaţii / Referinţe
1	arabil	NU	490	47	257	-	IDENTIC CU T47, P114 114 . DIFERENTA DE SUPRAFATA SE REGASESTE LA ID NR.3807

Lungime Segmente

1) Valorile lungimilor segmentelor sunt obţinute din proiecţie în plan.

Punct început	X / Y	Punct sfârşit	X / Y	Lungime segment (** (m)
1	498.506,118 303.428,392	2	498.502,826 303.434,379	6.832
2	498.502,826 303.434,379	3	498.436,097 303.414,484	69.632
3	498.436,097 303.414,484	4	498.432,247 303.406,367	8.983
4	498.432,247 303.406,367	1	498.506,118 303.428,392	77.084

Document care conține date cu caracter personal, protejat de prevederile Regulamentului (UE) nr. 679/2016 și Legii 190/2018

**** Lungimile segmentelor sunt determinate în planul de proiecţie Stereo 70 şi sunt rotunjite la 1 milimetru.**
***** Distanţa dintre puncte este formată din segmente cumulate ce sunt mai mici decât valoarea 1 milimetru.**

Neutilizabil în circuitul civil

DATE DESPRE IMOBILUL NR. 4081

Oficiul de Cadastru şi Publicitate Imobiliară TELEORMAN
Biroul de Cadastru şi Publicitate Imobiliară Alexandria

A. Partea I. Descrierea imobilului

TEREN Extravilan

Adresa: Jud. Teleorman, T47, P258

Nr. Crt	Nr cadastral Nr. topografic	Suprafaţa* (mp)	Observaţii / Referinţe
A1		Din acte: 1.250 Masurata: 443	Sector cadastral:7 Teren neimprejmuit;

B. Partea II. Proprietari şi acte

Inscrieri privitoare la dreptul de proprietate şi alte drepturi reale		Referinţe
/		
Act Administrativ nr. 3301326, din 06/09/2002 emis de CJFF TELEORMAN;		
B1	Intabulare, drept de PROPRIETATE, dobandit prin Reconstituire, cota actuala 1/1, cota initiala 1/1	A1
	1) **STROE FLOAREA**, LIPSĂ CNP	

C. Partea III. SARCINI .

Inscrieri privind dezmembramintele dreptului de proprietate, drepturi reale de garanţie şi sarcini	Referinţe
NU SUNT	

Neutilizabil la circuitul civil

Anexa Nr. 1 La Partea I

Teren

Nr cadastral	Suprafaţa (mp)*	Observaţii / Referinţe
	Din acte: 1.250 Masurata: 443	

* Suprafaţa este determinată in planul de proiecţie Stereo 70.

DETALII LINIARE IMOBIL

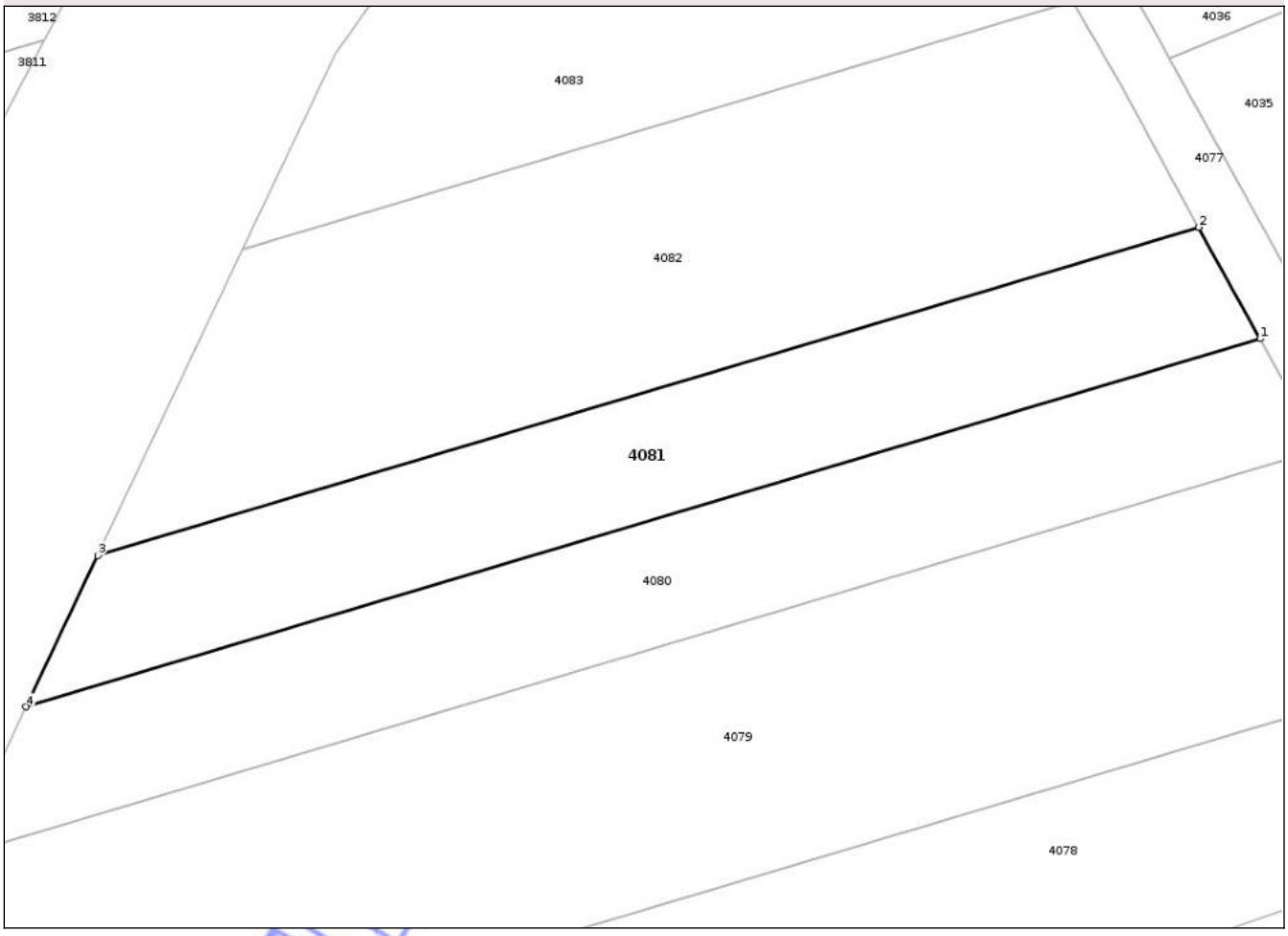

Date referitoare la teren

Crt	Categorie folosinţă	Intra vilan	Suprafaţa (mp)	Tarla	Parcelă	Nr. topo	Observaţii / Referinţe
1	arabil	NU	443	47	258	-	IDENTIC CU T47, P115 115 . DIFERENTA DE SUPRAFATA SE REGASESTE LA ID NR.3808

Lungime Segmente
1) Valorile lungimilor segmentelor sunt obţinute din proiecţie în plan.

Punct început	X / Y	Punct sfârşit	X / Y	Lungime segment (** (m)
1	498.502,826 303.434,379	2	498.499,508 303.440,414	6.887
2	498.499,508 303.440,414	3	498.439,977 303.422,665	62.12
3	498.439,977 303.422,665	4	498.436,097 303.414,484	9.055
4	498.436,097 303.414,484	1	498.502,826 303.434,379	69.632

Document care conține date cu caracter personal, protejat de prevederile Regulamentului (UE) nr. 679/2016 și Legii 190/2018

**** Lungimile segmentelor sunt determinate în planul de proiecţie Stereo 70 şi sunt rotunjite la 1 milimetru.**
***** Distanţa dintre puncte este formată din segmente cumulate ce sunt mai mici decât valoarea 1 milimetru.**

Neutilizabil în circuitul civil

DATE DESPRE IMOBILUL NR. 4082

Oficiul de Cadastru şi Publicitate Imobiliară TELEORMAN
Biroul de Cadastru şi Publicitate Imobiliară Alexandria

A. Partea I. Descrierea imobilului

TEREN Extravilan

Adresa: Jud. Teleorman, T47, P259

Nr. Crt	Nr cadastral Nr. topografic	Suprafaţa* (mp)	Observaţii / Referinţe
A1		Din acte: 2.500 Masurata: 742	Sector cadastral:7 Teren neimprejmuit;

B. Partea II. Proprietari şi acte

Inscrieri privitoare la dreptul de proprietate şi alte drepturi reale		Referinţe
/		
Act Administrativ nr. 3301211, din 29/07/2002 emis de CJFF TELEORMAN;		
B1	Intabulare, drept de PROPRIETATE, dobandit prin Reconstituire, cota actuala 1/1, cota initiala 1/1	A1
	1) **IVAN ANTON**	

C. Partea III. SARCINI .

Inscrieri privind dezmembramintele dreptului de proprietate, drepturi reale de garanţie şi sarcini	Referinţe
NU SUNT	

Neutilizabil la circuitul civil

Anexa Nr. 1 La Partea I

Teren

Nr cadastral	Suprafaţa (mp)*	Observaţii / Referinţe
	Din acte: 2.500 Masurata: 742	

* Suprafaţa este determinată in planul de proiecţie Stereo 70.

DETALII LINIARE IMOBIL

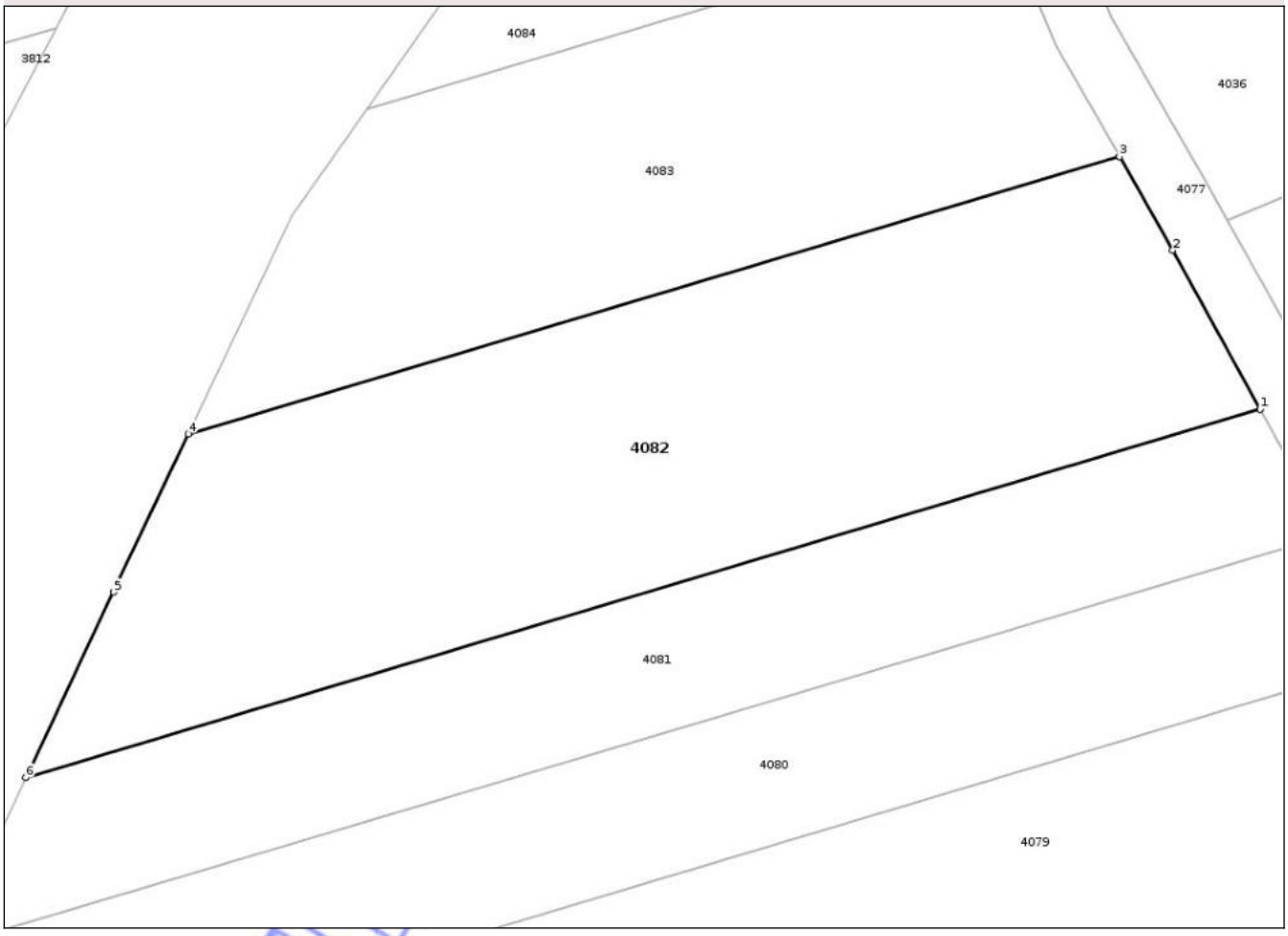

Date referitoare la teren

Crt	Categorie folosinţă	Intra vilan	Suprafaţa (mp)	Tarla	Parcelă	Nr. topo	Observaţii / Referinţe
1	arabil	NU	742	47	259	-	IDENTIC CU T47, P116 . DIFERENTA DE SUPRAFATA SE REGASESTE LA ID NR.3809

Lungime Segmente
1) Valorile lungimilor segmentelor sunt obţinute din proiecţie în plan.

Punct început	X / Y	Punct sfârşit	X / Y	Lungime segment (** (m)
1	498.499,508 303.440,414	2	498.495,29 303.448,085	8.754
2	498.495,29 303.448,085	3	498.492,716 303.452,6	5.198
3	498.492,716 303.452,6	4	498.447,825 303.439,217	46.843
4	498.447,825 303.439,217	5	498.444,215 303.431,6	8.428

Document care conține date cu caracter personal, protejat de prevederile Regulamentului (UE) nr. 679/2016 și Legii 190/2018

Punct început	X / Y	Punct sfârşit	X / Y	Lungime segment (** (m)
5	498.444,215 303.431,6	6	498.439,977 303.422,665	9.889
6	498.439,977 303.422,665	1	498.499,508 303.440,414	62.12

**** Lungimile segmentelor sunt determinate în planul de proiecţie Stereo 70 şi sunt rotunjite la 1 milimetru.**
***** Distanţa dintre puncte este formată din segmente cumulate ce sunt mai mici decât valoarea 1 milimetru.**

Neutilizabil în circuitul civil

DATE DESPRE IMOBILUL NR. 4083

Oficiul de Cadastru şi Publicitate Imobiliară TELEORMAN
Biroul de Cadastru şi Publicitate Imobiliară Alexandria

A. Partea I. Descrierea imobilului

TEREN Extravilan

Adresa: Jud. Teleorman, T47, P260

Nr. Crt	Nr cadastral Nr. topografic	Suprafaţa* (mp)	Observaţii / Referinţe
A1		500	Sector cadastral:7 Teren neimprejmuit;

B. Partea II. Proprietari şi acte

Inscrieri privitoare la dreptul de proprietate şi alte drepturi reale		Referinţe
/		
Act Administrativ nr. 3301190, din 27/06/2002 emis de CJFF TELEORMAN;		
B1	Intabulare, drept de PROPRIETATE, dobandit prin Reconstituire, cota actuala 1/1, cota initiala 1/1	A1
	1) **BĂCEANU FLOAREA**, LIPSĂ CNP	

C. Partea III. SARCINI .

Inscrieri privind dezmembramintele dreptului de proprietate, drepturi reale de garanţie şi sarcini	Referinţe
NU SUNT	

Neutilizabil în circuitul civil

Anexa Nr. 1 La Partea I

Teren

Nr cadastral	Suprafaţa (mp)*	Observaţii / Referinţe
	500	

* Suprafaţa este determinată in planul de proiecţie Stereo 70.

DETALII LINIARE IMOBIL

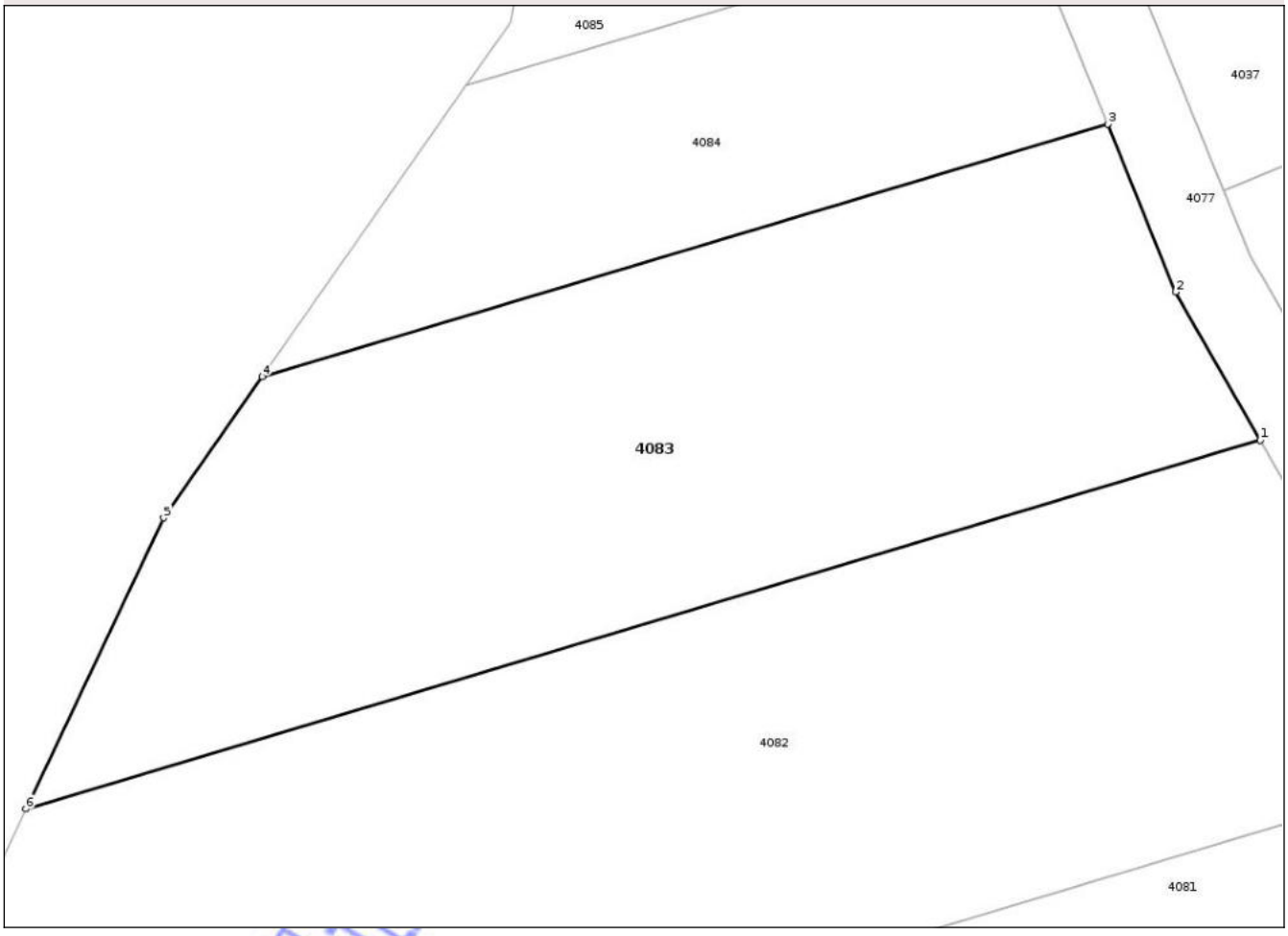

Date referitoare la teren

Crt	Categorie folosință	Intra vilan	Suprafaţa (mp)	Tarla	Parcelă	Nr. topo	Observaţii / Referinţe
1	arabil	NU	500	47	260	-	IDENTIC CU T47, P117

Lungime Segmente
1) Valorile lungimilor segmentelor sunt obţinute din proiecţie în plan.

Punct început	X / Y	Punct sfârşit	X / Y	Lungime segment (** (m)
1	498.492,716 303.452,6	2	498.489,642 303.457,991	6.206
2	498.489,642 303.457,991	3	498.487,173 303.464,077	6.568
3	498.487,173 303.464,077	4	498.456,42 303.454,909	32.091
4	498.456,42 303.454,909	5	498.452,832 303.449,78	6.259
5	498.452,832 303.449,78	6	498.447,825 303.439,217	11.69

Document care conține date cu caracter personal, protejat de prevederile Regulamentului (UE) nr. 679/2016 și Legii 190/2018

Punct început	X / Y	Punct sfârşit	X / Y	Lungime segment (** (m)
6	498.447,825 303.439,217	1	498.492,716 303.452,6	46.843

** Lungimile segmentelor sunt determinate în planul de proiecţie Stereo 70 şi sunt rotunjite la 1 milimetru.
*** Distanţa dintre puncte este formată din segmente cumulate ce sunt mai mici decât valoarea 1 milimetru.

Neutilizabil în circuitul civil

DATE DESPRE IMOBILUL NR. 4084

Oficiul de Cadastru şi Publicitate Imobiliară TELEORMAN
Biroul de Cadastru şi Publicitate Imobiliară Alexandria

A. Partea I. Descrierea imobilului

TEREN Extravilan

Adresa: Jud. Teleorman, T47, P261

Nr. Crt	Nr cadastral Nr. topografic	Suprafaţa* (mp)	Observaţii / Referinţe
A1		Din acte: 1.250 Masurata: 214	Sector cadastral:7 Teren neimprejmuit;

B. Partea II. Proprietari şi acte

Inscrieri privitoare la dreptul de proprietate şi alte drepturi reale		Referinţe
/		
Act Administrativ nr. 3301204, din 27/06/2002 emis de CJFF TELEORMAN;		
B1	Intabulare, drept de PROPRIETATE, dobandit prin Reconstituire, cota actuala 1/1, cota initiala 1/1	A1
	1) **VĂTAFU VOICU**, LIPSĂ CNP	

C. Partea III. SARCINI .

Inscrieri privind dezmembramintele dreptului de proprietate, drepturi reale de garanţie şi sarcini	Referinţe
NU SUNT	

Neutilizabil la circuitul civil

Anexa Nr. 1 La Partea I

Teren

Nr cadastral	Suprafaţa (mp)*	Observaţii / Referinţe
	Din acte: 1.250 Masurata: 214	

* Suprafaţa este determinată in planul de proiecţie Stereo 70.

DETALII LINIARE IMOBIL

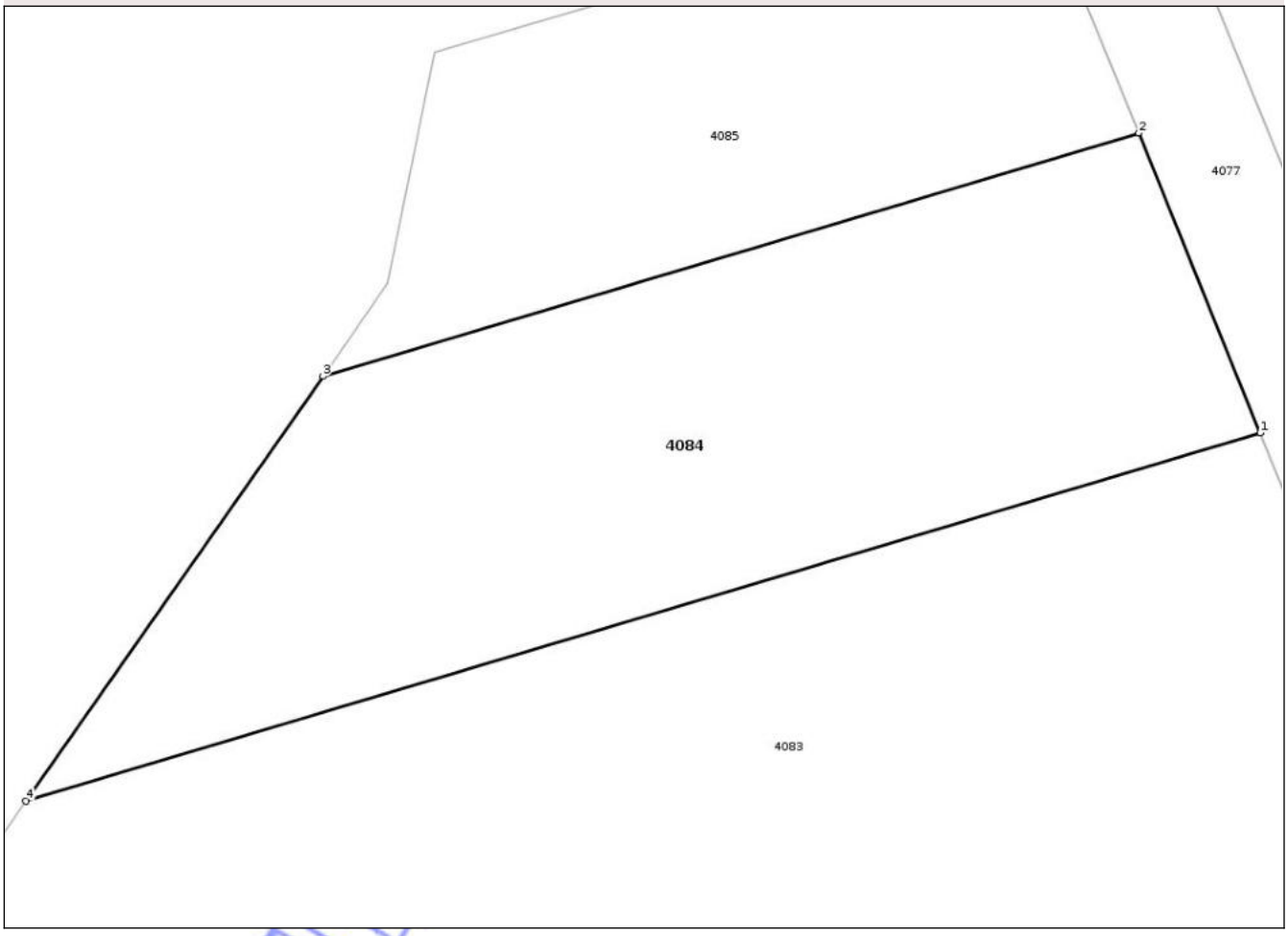

Date referitoare la teren

Crt	Categorie folosinţă	Intra vilan	Suprafaţa (mp)	Tarla	Parcelă	Nr. topo	Observaţii / Referinţe
1	arabil	NU	214	47	261	-	IDENTIC CU T47, P120 120 120 . DIFERENTA DE SUPRAFATA SE REGASESTE LA ID NR.3812

Lungime Segmente
1) Valorile lungimilor segmentelor sunt obţinute din proiecţie în plan.

Punct început	X / Y	Punct sfârşit	X / Y	Lungime segment (** (m)
1	498.487,173 303.464,077	2	498.484,143 303.471,55	8.064
2	498.484,143 303.471,55	3	498.463,823 303.465,492	21.203
3	498.463,823 303.465,492	4	498.456,42 303.454,909	12.916
4	498.456,42 303.454,909	1	498.487,173 303.464,077	32.091

Document care conține date cu caracter personal, protejat de prevederile Regulamentului (UE) nr. 679/2016 și Legii 190/2018

**** Lungimile segmentelor sunt determinate în planul de proiecţie Stereo 70 şi sunt rotunjite la 1 milimetru.**
***** Distanţa dintre puncte este formată din segmente cumulate ce sunt mai mici decât valoarea 1 milimetru.**

Neutilizabil în circuitul civil

DATE DESPRE IMOBILUL NR. 4025

Oficiul de Cadastru şi Publicitate Imobiliară TELEORMAN
Biroul de Cadastru şi Publicitate Imobiliară Alexandria

A. Partea I. Descrierea imobilului

TEREN Extravilan

Adresa: Jud. Teleorman, T47, P206

Nr. Crt	Nr cadastral Nr. topografic	Suprafaţa* (mp)	Observaţii / Referinţe
A1		1.700	Sector cadastral:7 Teren neimprejmuit;

B. Partea II. Proprietari şi acte

Inscrieri privitoare la dreptul de proprietate şi alte drepturi reale		Referinţe
/		
Act Administrativ nr. 3301230, din 29/07/2002 emis de CJFF TELEORMAN;		
B1	Intabulare, drept de PROPRIETATE, dobandit prin Reconstituire, cota actuala 1/1, cota initiala 1/1	A1
	1) **IORDACHE CONSTANTIN**, LIPSĂ CNP	

C. Partea III. SARCINI .

Inscrieri privind dezmembramintele dreptului de proprietate, drepturi reale de garanţie şi sarcini	Referinţe
NU SUNT	

Neutilizabil în circuitul civil

Anexa Nr. 1 La Partea I

Teren

Nr cadastral	Suprafaţa (mp)*	Observaţii / Referinţe
	1.700	

* Suprafaţa este determinată in planul de proiecţie Stereo 70.

DETALII LINIARE IMOBIL

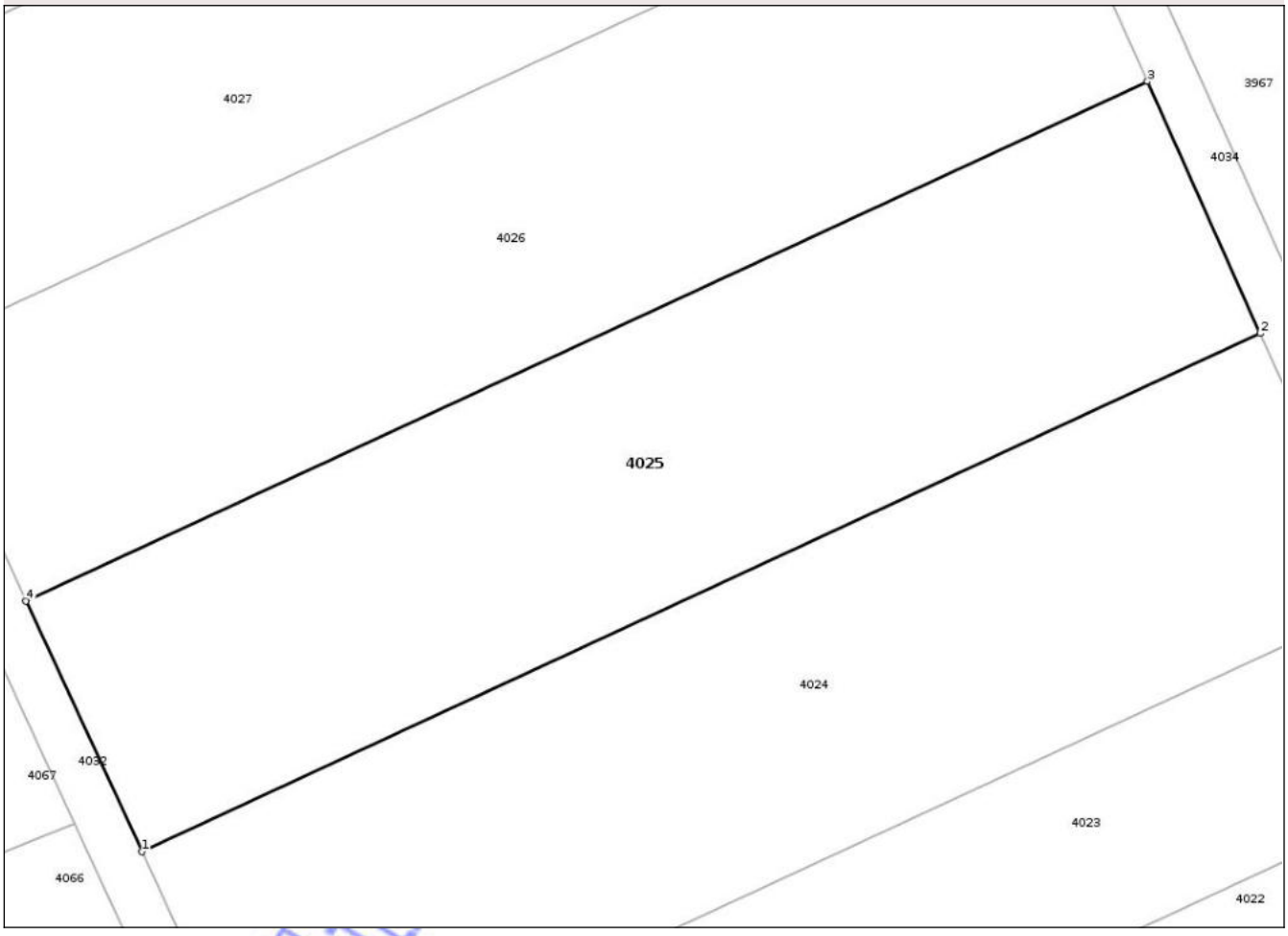

Date referitoare la teren

Crt	Categorie folosință	Intra vilan	Suprafaţa (mp)	Tarla	Parcelă	Nr. topo	Observaţii / Referinţe
1	arabil	NU	1.700	47	206	-	IDENTIC CU T47, P62

Lungime Segmente
1) Valorile lungimilor segmentelor sunt obţinute din proiecţie în plan.

Punct început	X / Y	Punct sfârşit	X / Y	Lungime segment (** (m)
1	498.350,394 304.011,659	2	498.429,453 304.048,249	87.115
2	498.429,453 304.048,249	3	498.421,484 304.066,034	19.489
3	498.421,484 304.066,034	4	498.342,204 304.029,342	87.359
4	498.342,204 304.029,342	1	498.350,394 304.011,659	19.487

**** Lungimile segmentelor sunt determinate în planul de proiecţie Stereo 70 şi sunt rotunjite la 1 milimetru.**

Document care conține date cu caracter personal, protejat de prevederile Regulamentului (UE) nr. 679/2016 și Legii 190/2018

***** Distanţa dintre puncte este formată din segmente cumulate ce sunt mai mici decât valoarea 1 milimetru.**

Neutilizabil în circuitul civil

DATE DESPRE IMOBILUL NR. 4024

Oficiul de Cadastru şi Publicitate Imobiliară TELEORMAN
Biroul de Cadastru şi Publicitate Imobiliară Alexandria

A. Partea I. Descrierea imobilului

TEREN Extravilan

Adresa: Jud. Teleorman, T47, P205

Nr. Crt	Nr cadastral Nr. topografic	Suprafaţa* (mp)	Observaţii / Referinţe
A1		1.800	Sector cadastral:7 Teren neimprejmuit;

B. Partea II. Proprietari şi acte

Inscrieri privitoare la dreptul de proprietate şi alte drepturi reale		Referinţe
/		
Act Administrativ nr. 3301233, din 29/07/2002 emis de CJFF TELEORMAN;		
B1	Intabulare, drept de PROPRIETATE, dobandit prin Reconstituire, cota actuala 1/1, cota initiala 1/1	A1
	1) **STOICA MARIA**, LIPSĂ CNP	

C. Partea III. SARCINI .

Inscrieri privind dezmembramintele dreptului de proprietate, drepturi reale de garanţie şi sarcini	Referinţe
NU SUNT	

Neutilizabil în circuitul civil

Anexa Nr. 1 La Partea I

Teren

Nr cadastral	Suprafaţa (mp)*	Observaţii / Referinţe
	1.800	

* Suprafaţa este determinată in planul de proiecţie Stereo 70.

DETALII LINIARE IMOBIL

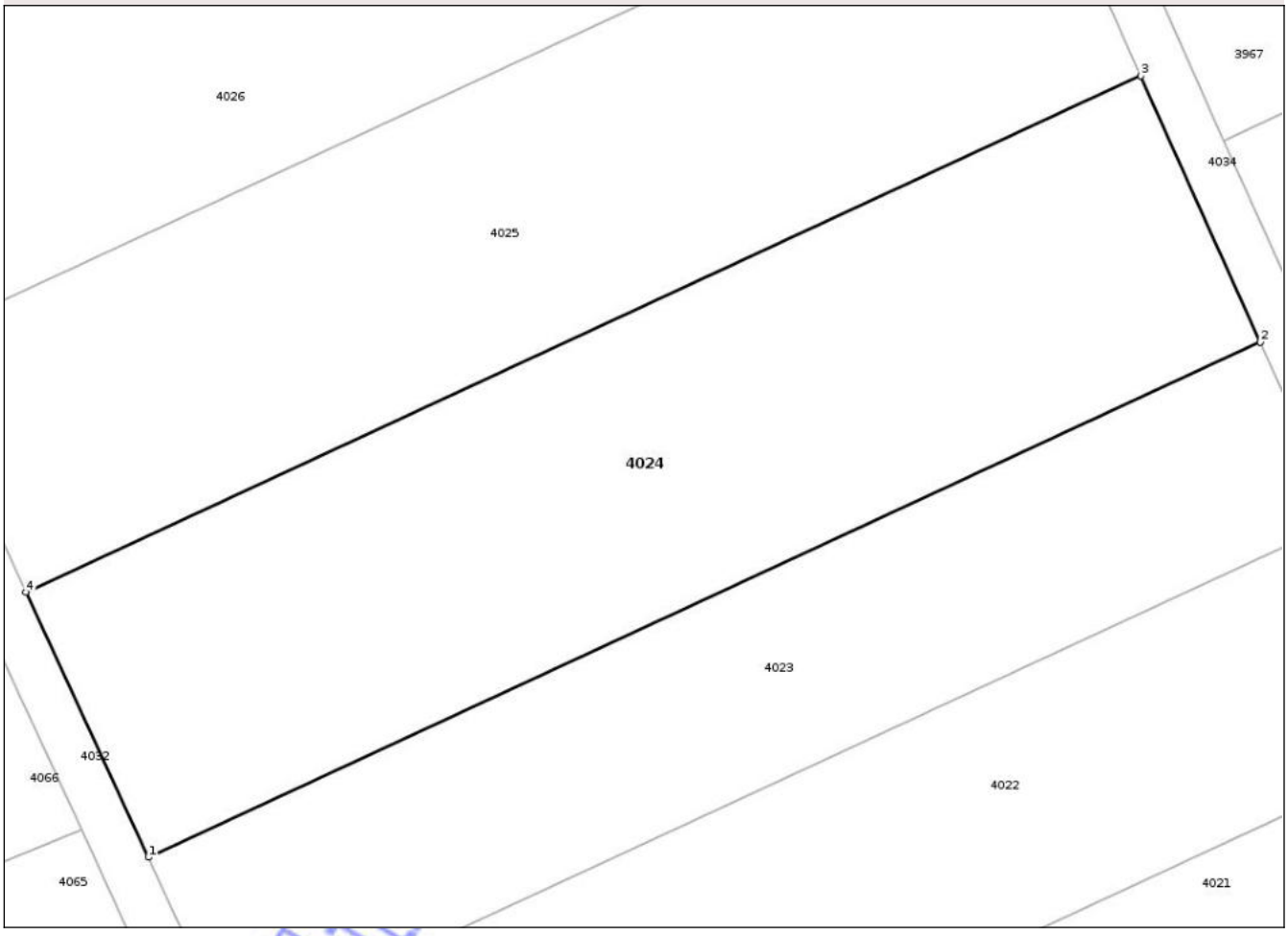

Date referitoare la teren

Crt	Categorie folosință	Intra vilan	Suprafaţa (mp)	Tarla	Parcelă	Nr. topo	Observaţii / Referinţe
1	arabil	NU	1.800	47	205	-	IDENTIC CU T47, P61

Lungime Segmente
1) Valorile lungimilor segmentelor sunt obţinute din proiecţie în plan.

Punct început	X / Y	Punct sfârşit	X / Y	Lungime segment (** (m)
1	498.359,09 303.992,883	2	498.437,915 304.029,363	86.857
2	498.437,915 304.029,363	3	498.429,453 304.048,249	20.694
3	498.429,453 304.048,249	4	498.350,394 304.011,659	87.115
4	498.350,394 304.011,659	1	498.359,09 303.992,883	20.693

**** Lungimile segmentelor sunt determinate în planul de proiecţie Stereo 70 şi sunt rotunjite la 1 milimetru.**

Document care conține date cu caracter personal, protejat de prevederile Regulamentului (UE) nr. 679/2016 și Legii 190/2018

***** Distanţa dintre puncte este formată din segmente cumulate ce sunt mai mici decât valoarea 1 milimetru.**

Neutilizabil în circuitul civil

DATE DESPRE IMOBILUL NR. 4026

Oficiul de Cadastru şi Publicitate Imobiliară TELEORMAN
Biroul de Cadastru şi Publicitate Imobiliară Alexandria

A. Partea I. Descrierea imobilului

TEREN Extravilan

Adresa: Jud. Teleorman, T47, P207

Nr. Crt	Nr cadastral Nr. topografic	Suprafaţa* (mp)	Observaţii / Referinţe
A1		1.700	Sector cadastral:7 Teren neimprejmuit;

B. Partea II. Proprietari şi acte

Inscrieri privitoare la dreptul de proprietate şi alte drepturi reale		Referinţe
/		
Act Administrativ nr. 3301306, din 06/09/2002 emis de CJFF TELEORMAN;		
B1	Intabulare, drept de PROPRIETATE, dobandit prin Reconstituire, cota actuala 1/1, cota initiala 1/1	A1
	1) **CONSTANTINESCU RADA**, LIPSĂ CNP	

C. Partea III. SARCINI .

Inscrieri privind dezmembramintele dreptului de proprietate, drepturi reale de garanţie şi sarcini	Referinţe
NU SUNT	

Neutilizabil în circuitul civil

Anexa Nr. 1 La Partea I

Teren

Nr cadastral	Suprafaţa (mp)*	Observaţii / Referinţe
	1.700	

* Suprafaţa este determinată in planul de proiecţie Stereo 70.

DETALII LINIARE IMOBIL

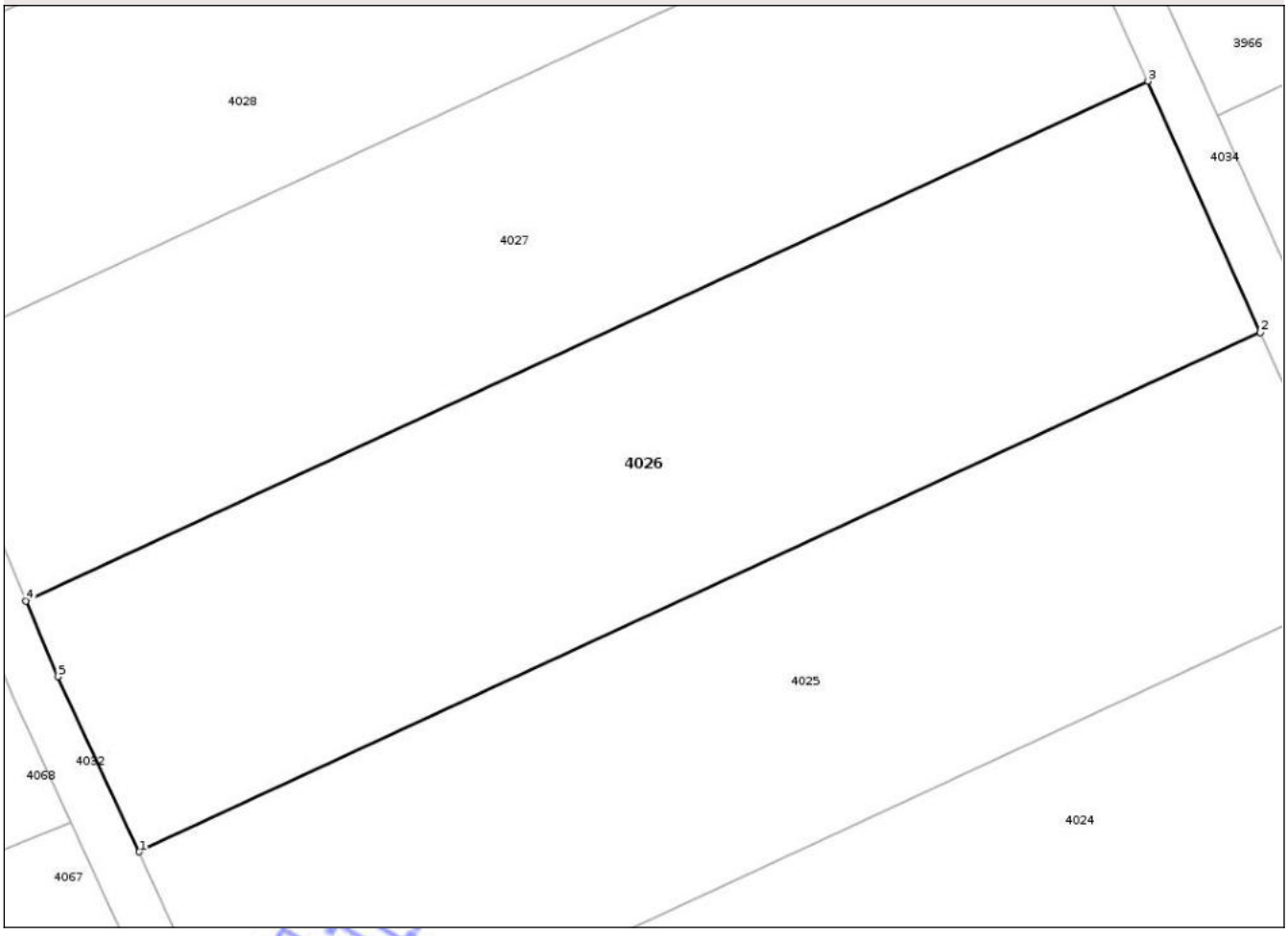

Date referitoare la teren

Crt	Categorie folosință	Intra vilan	Suprafaţa (mp)	Tarla	Parcelă	Nr. topo	Observaţii / Referinţe
1	arabil	NU	1.700	47	207	-	IDENTIC CU T47, P63

Lungime Segmente
1) Valorile lungimilor segmentelor sunt obţinute din proiecţie în plan.

Punct început	X / Y	Punct sfârşit	X / Y	Lungime segment (** (m)
1	498.342,204 304.029,342	2	498.421,484 304.066,034	87.359
2	498.421,484 304.066,034	3	498.413,535 304.083,775	19.441
3	498.413,535 304.083,775	4	498.334,204 304.047,06	87.415
4	498.334,204 304.047,06	5	498.336,474 304.041,714	5.808
5	498.336,474 304.041,714	1	498.342,204 304.029,342	13.634

Document care conține date cu caracter personal, protejat de prevederile Regulamentului (UE) nr. 679/2016 și Legii 190/2018

**** Lungimile segmentelor sunt determinate în planul de proiecţie Stereo 70 şi sunt rotunjite la 1 milimetru.**
***** Distanţa dintre puncte este formată din segmente cumulate ce sunt mai mici decât valoarea 1 milimetru.**

Neutilizabil în circuitul civil

DATE DESPRE IMOBILUL NR. 4027

Oficiul de Cadastru şi Publicitate Imobiliară TELEORMAN
Biroul de Cadastru şi Publicitate Imobiliară Alexandria

A. Partea I. Descrierea imobilului

TEREN Extravilan

Adresa: Jud. Teleorman, T47, P208

Nr. Crt	Nr cadastral Nr. topografic	Suprafaţa* (mp)	Observaţii / Referinţe
A1		1.650	Sector cadastral:7 Teren neimprejmuit;

B. Partea II. Proprietari şi acte

Inscrieri privitoare la dreptul de proprietate şi alte drepturi reale		Referinţe
/		
Act Notarial nr. 239, din 27/07/1998 emis de BNP BARBU MARIA;		
B1	Intabulare, drept de PROPRIETATECU TITLU DE MOSTENIRE BUN PROPRIU, dobandit prin Reconstituire, cota actuala 1/1, cota initiala 1/1	A1
	1) **OPREA IVANA**	

C. Partea III. SARCINI .

Inscrieri privind dezmembramintele dreptului de proprietate, drepturi reale de garanţie şi sarcini	Referinţe
NU SUNT	

Neutilizabil în circuitul civil

Anexa Nr. 1 La Partea I

Teren

Nr cadastral	Suprafaţa (mp)*	Observaţii / Referinţe
	1.650	

* Suprafaţa este determinată in planul de proiecţie Stereo 70.

DETALII LINIARE IMOBIL

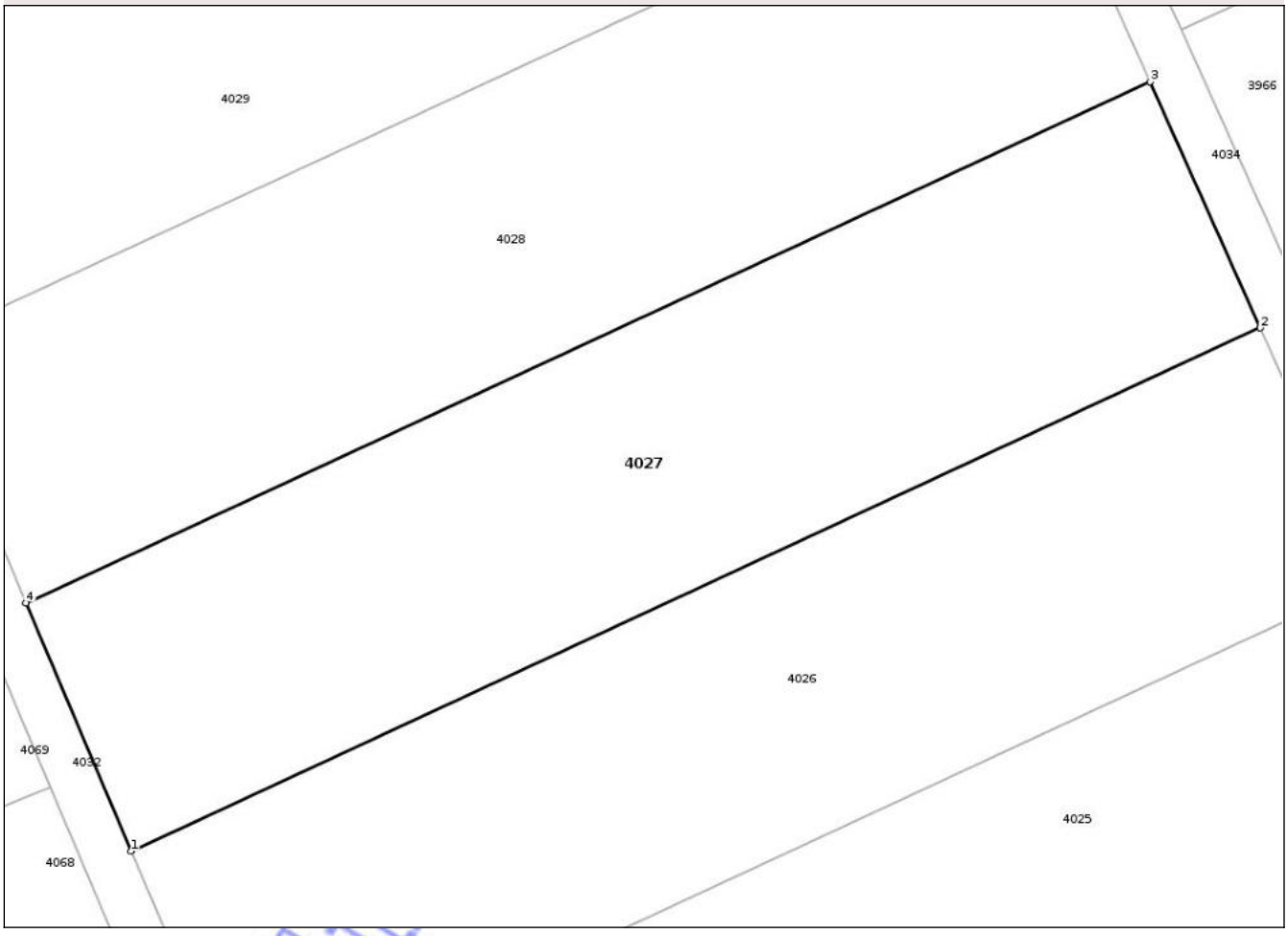

Date referitoare la teren

Crt	Categorie folosință	Intra vilan	Suprafaţa (mp)	Tarla	Parcelă	Nr. topo	Observaţii / Referinţe
1	arabil	NU	1.650	47	208	-	IDENTIC CU T47, P213/41

Lungime Segmente
1) Valorile lungimilor segmentelor sunt obţinute din proiecţie în plan.

Punct început	X / Y	Punct sfârşit	X / Y	Lungime segment (** (m)
1	498.334,204 304.047,06	2	498.413,535 304.083,775	87.415
2	498.413,535 304.083,775	3	498.405,8 304.101,038	18.917
3	498.405,8 304.101,038	4	498.326,807 304.064,48	87.043
4	498.326,807 304.064,48	1	498.334,204 304.047,06	18.925

**** Lungimile segmentelor sunt determinate în planul de proiecţie Stereo 70 şi sunt rotunjite la 1 milimetru.**

Document care conține date cu caracter personal, protejat de prevederile Regulamentului (UE) nr. 679/2016 și Legii 190/2018

***** Distanţa dintre puncte este formată din segmente cumulate ce sunt mai mici decât valoarea 1 milimetru.**

Neutilizabil în circuitul civil

DATE DESPRE IMOBILUL NR. 4028

Oficiul de Cadastru şi Publicitate Imobiliară TELEORMAN
Biroul de Cadastru şi Publicitate Imobiliară Alexandria

A. Partea I. Descrierea imobilului

TEREN Extravilan

Adresa: Jud. Teleorman, T47, P209

Nr. Crt	Nr cadastral Nr. topografic	Suprafaţa* (mp)	Observaţii / Referinţe
A1		1.700	Sector cadastral:7 Teren neimprejmuit;

B. Partea II. Proprietari şi acte

Inscrieri privitoare la dreptul de proprietate şi alte drepturi reale		Referinţe
/		
Act Administrativ nr. 3301336, din 09/09/2002 emis de CJFF TELEORMAN;		
B1	Intabulare, drept de PROPRIETATE, dobandit prin Reconstituire, cota actuala 1/1, cota initiala 1/1	A1
	1) **TÂRŢĂU ANDREI**, LIPSĂ CNP	

C. Partea III. SARCINI .

Inscrieri privind dezmembramintele dreptului de proprietate, drepturi reale de garanţie şi sarcini	Referinţe
NU SUNT	

Neutilizabil în circuitul civil

Anexa Nr. 1 La Partea I

Teren

Nr cadastral	Suprafaţa (mp)*	Observaţii / Referinţe
	1.700	

* Suprafaţa este determinată in planul de proiecţie Stereo 70.

DETALII LINIARE IMOBIL

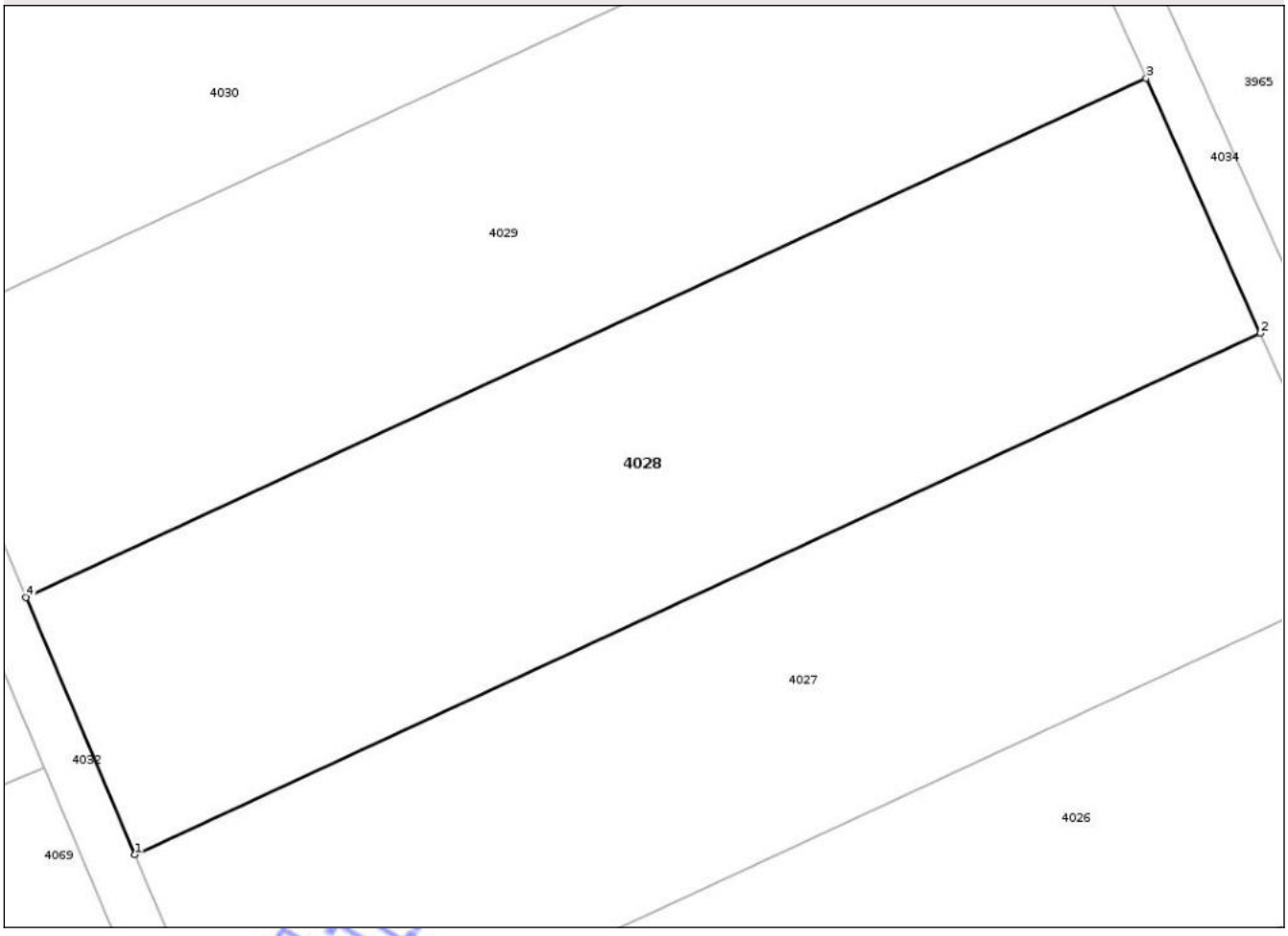

Date referitoare la teren

Crt	Categorie folosință	Intra vilan	Suprafaţa (mp)	Tarla	Parcelă	Nr. topo	Observaţii / Referinţe
1	arabil	NU	1.700	47	209	-	IDENTIC CU T47, P65

Lungime Segmente
1) Valorile lungimilor segmentelor sunt obţinute din proiecţie în plan.

Punct început	X / Y	Punct sfârşit	X / Y	Lungime segment (** (m)
1	498.326,807 304.064,48	2	498.405,8 304.101,038	87.043
2	498.405,8 304.101,038	3	498.397,795 304.118,903	19.575
3	498.397,795 304.118,903	4	498.319,152 304.082,506	86.657
4	498.319,152 304.082,506	1	498.326,807 304.064,48	19.584

**** Lungimile segmentelor sunt determinate în planul de proiecţie Stereo 70 şi sunt rotunjite la 1 milimetru.**

Document care conține date cu caracter personal, protejat de prevederile Regulamentului (UE) nr. 679/2016 și Legii 190/2018

***** Distanţa dintre puncte este formată din segmente cumulate ce sunt mai mici decât valoarea 1 milimetru.**

Neutilizabil în circuitul civil

DATE DESPRE IMOBILUL NR. 4029

Oficiul de Cadastru şi Publicitate Imobiliară TELEORMAN
Biroul de Cadastru şi Publicitate Imobiliară Alexandria

A. Partea I. Descrierea imobilului

TEREN Extravilan

Adresa: Jud. Teleorman, T47, P210

Nr. Crt	Nr cadastral Nr. topografic	Suprafaţa* (mp)	Observaţii / Referinţe
A1		1.744	Sector cadastral:7 Teren neimprejmuit;

B. Partea II. Proprietari şi acte

Inscrieri privitoare la dreptul de proprietate şi alte drepturi reale		Referinţe
/		
Act Administrativ nr. 3300759, din 16/12/1997 emis de CJFF TELEORMAN;		
B1	Intabulare, drept de PROPRIETATE, dobandit prin Reconstituire, cota actuala 1/1, cota initiala 1/1	A1
	1) **LĂUTARU GHEORGHE**, LIPSĂ CNP 2) **GRUIA IORDANA**, LIPSĂ CNP	

C. Partea III. SARCINI .

Inscrieri privind dezmembramintele dreptului de proprietate, drepturi reale de garanţie şi sarcini	Referinţe
NU SUNT	

Neutilizabil în circuitul civil

Anexa Nr. 1 La Partea I

Teren

Nr cadastral	Suprafaţa (mp)*	Observaţii / Referinţe
	1.744	

* Suprafaţa este determinată in planul de proiecţie Stereo 70.

DETALII LINIARE IMOBIL

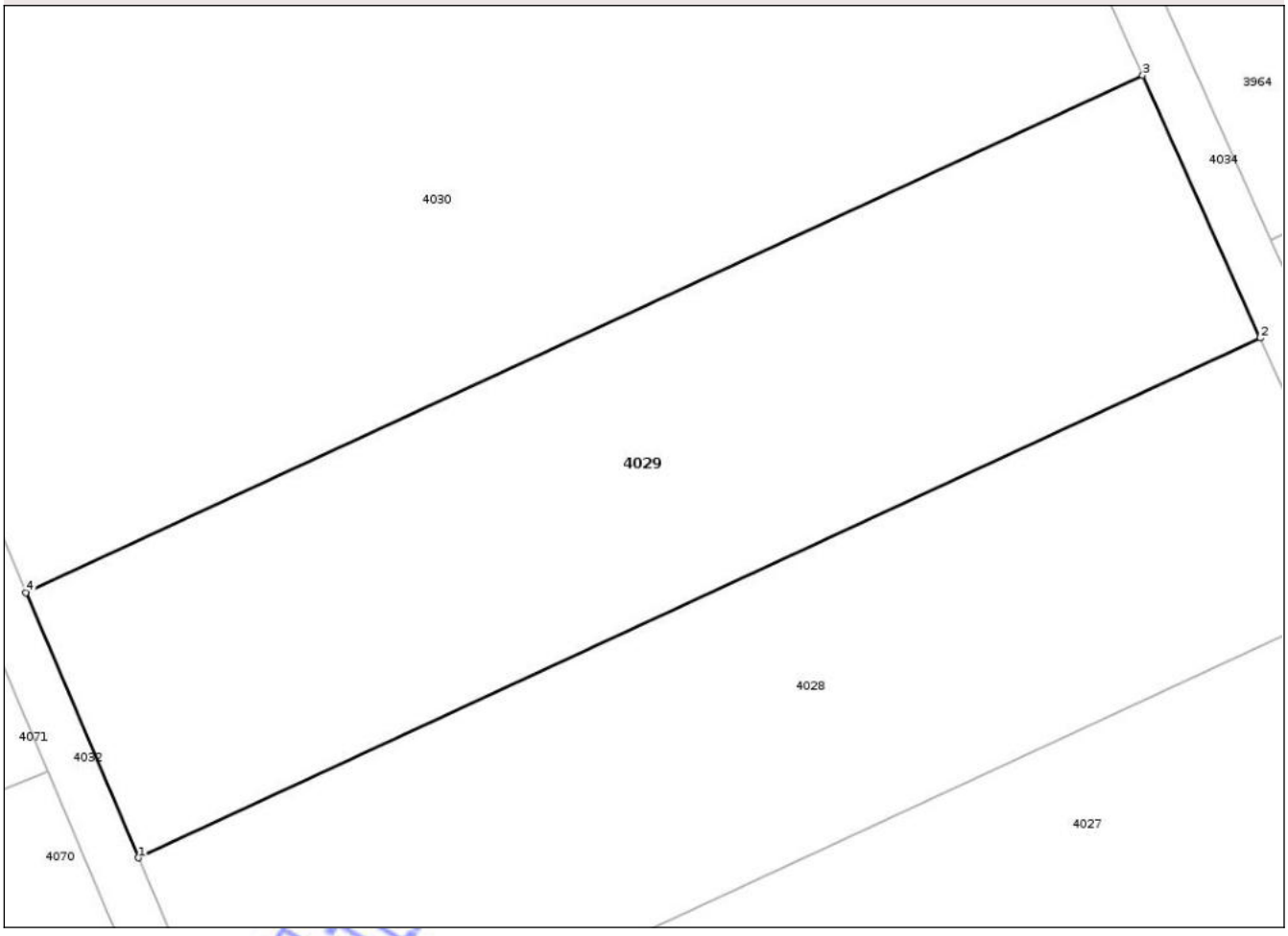

Date referitoare la teren

Crt	Categorie folosință	Intra vilan	Suprafaţa (mp)	Tarla	Parcelă	Nr. topo	Observaţii / Referinţe
1	arabil	NU	1.744	47	210	-	IDENTIC CU T47, A213/39

Lungime Segmente
1) Valorile lungimilor segmentelor sunt obţinute din proiecţie în plan.

Punct început	X / Y	Punct sfârşit	X / Y	Lungime segment (** (m)
1	498.319,152 304.082,506	2	498.397,795 304.118,903	86.657
2	498.397,795 304.118,903	3	498.389,547 304.137,312	20.173
3	498.389,547 304.137,312	4	498.311,264 304.101,082	86.26
4	498.311,264 304.101,082	1	498.319,152 304.082,506	20.182

**** Lungimile segmentelor sunt determinate în planul de proiecţie Stereo 70 şi sunt rotunjite la 1 milimetru.**

Document care conține date cu caracter personal, protejat de prevederile Regulamentului (UE) nr. 679/2016 și Legii 190/2018

***** Distanţa dintre puncte este formată din segmente cumulate ce sunt mai mici decât valoarea 1 milimetru.**

Neutilizabil în circuitul civil

DATE DESPRE IMOBILUL NR. 4030

Oficiul de Cadastru şi Publicitate Imobiliară TELEORMAN
Biroul de Cadastru şi Publicitate Imobiliară Alexandria

A. Partea I. Descrierea imobilului

TEREN Extravilan

Adresa: Jud. Teleorman, T47, P211

Nr. Crt	Nr cadastral Nr. topografic	Suprafaţa* (mp)	Observaţii / Referinţe
A1		4.000	Sector cadastral:7 Teren neimprejmuit;

B. Partea II. Proprietari şi acte

Inscrieri privitoare la dreptul de proprietate şi alte drepturi reale		Referinţe
/		
Act Administrativ nr. 3301306, din 06/09/2002 emis de CJFF TELEORMAN;		
B1	Intabulare, drept de PROPRIETATE, dobandit prin Reconstituire, cota actuala 1/1, cota initiala 1/1	A1
	1) **CONSTANTINESCU RADA**, LIPSĂ CNP	

C. Partea III. SARCINI .

Inscrieri privind dezmembramintele dreptului de proprietate, drepturi reale de garanţie şi sarcini	Referinţe
NU SUNT	

Neutilizabil în circuitul civil

Anexa Nr. 1 La Partea I

Teren

Nr cadastral	Suprafaţa (mp)*	Observaţii / Referinţe
	4.000	

* Suprafaţa este determinată in planul de proiecţie Stereo 70.

DETALII LINIARE IMOBIL

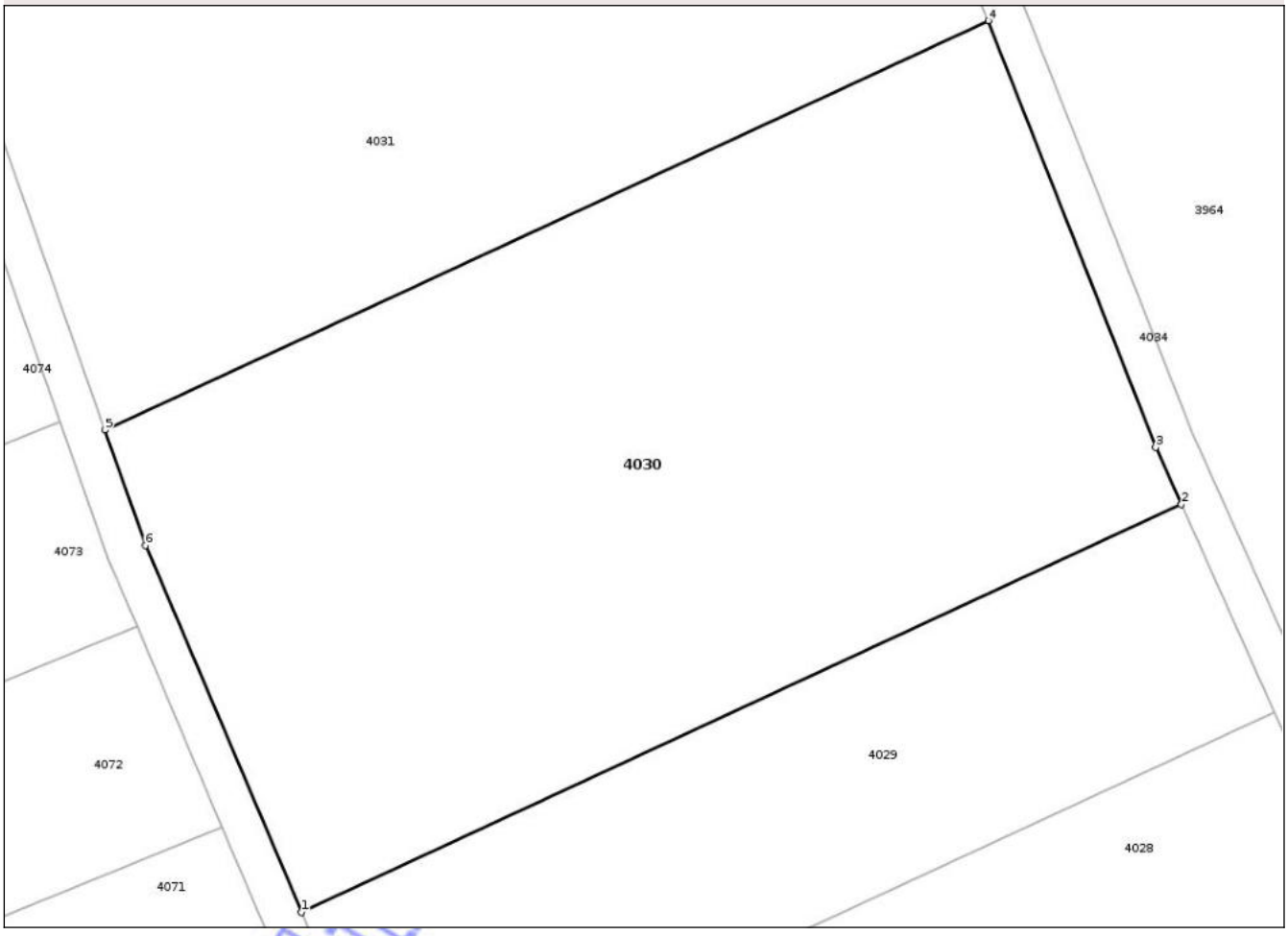

Date referitoare la teren

Crt	Categorie folosință	Intra vilan	Suprafaţa (mp)	Tarla	Parcelă	Nr. topo	Observaţii / Referinţe
1	arabil	NU	4.000	47	211	-	IDENTIC CU T47, P67

Lungime Segmente
1) Valorile lungimilor segmentelor sunt obţinute din proiecţie în plan.

Punct început	X / Y	Punct sfârşit	X / Y	Lungime segment (** (m)
1	498.311,264 304.101,082	2	498.389,547 304.137,312	86.26
2	498.389,547 304.137,312	3	498.387,273 304.142,387	5.561
3	498.387,273 304.142,387	4	498.372,365 304.180,281	40.722
4	498.372,365 304.180,281	5	498.293,801 304.143,921	86.57
5	498.293,801 304.143,921	6	498.297,422 304.133,679	10.863

Document care conține date cu caracter personal, protejat de prevederile Regulamentului (UE) nr. 679/2016 și Legii 190/2018

Punct început	X / Y	Punct sfârşit	X / Y	Lungime segment (** (m)
6	498.297,422 304.133,679	1	498.311,264 304.101,082	35.415

** Lungimile segmentelor sunt determinate în planul de proiecţie Stereo 70 şi sunt rotunjite la 1 milimetru.
*** Distanţa dintre puncte este formată din segmente cumulate ce sunt mai mici decât valoarea 1 milimetru.

Neutilizabil în circuitul civil

DATE DESPRE IMOBILUL NR. 4031

Oficiul de Cadastru şi Publicitate Imobiliară TELEORMAN
Biroul de Cadastru şi Publicitate Imobiliară Alexandria

A. Partea I. Descrierea imobilului

TEREN Extravilan

Adresa: Jud. Teleorman, T47, P212

Nr. Crt	Nr cadastral Nr. topografic	Suprafaţa* (mp)	Observaţii / Referinţe
A1		2.083	Sector cadastral:7 Teren neimprejmuit;

B. Partea II. Proprietari şi acte

Inscrieri privitoare la dreptul de proprietate şi alte drepturi reale		Referinţe
/		
Act Administrativ nr. 3301161, din 26/06/2002 emis de CJFF TELEORMAN (CERTIFICAT DE DECES NR.12/27.07.2016);		
B1	Intabulare, drept de PROPRIETATE, dobandit prin Reconstituire, cota actuala 1/1, cota initiala 1/1	A1
	1) **ANDREI MARIN** DEFUNCT:Da	

C. Partea III. SARCINI .

Inscrieri privind dezmembramintele dreptului de proprietate, drepturi reale de garanţie şi sarcini	Referinţe
NU SUNT	

Neutilizabil la circuitul civil

Anexa Nr. 1 La Partea I

Teren

Nr cadastral	Suprafaţa (mp)*	Observaţii / Referinţe
	2.083	

* Suprafaţa este determinată in planul de proiecţie Stereo 70.

DETALII LINIARE IMOBIL

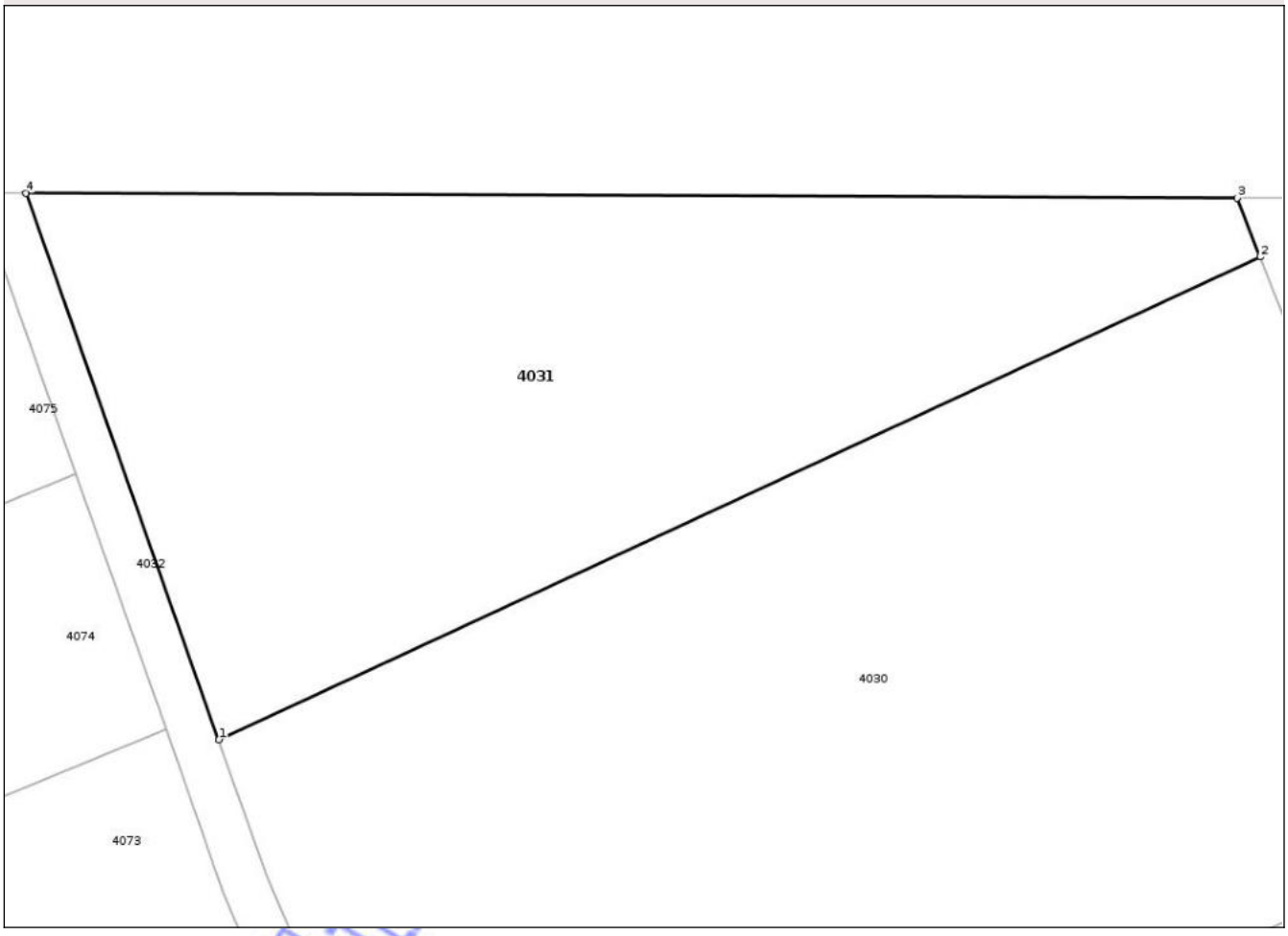

Date referitoare la teren

Crt	Categorie folosință	Intra vilan	Suprafaţa (mp)	Tarla	Parcelă	Nr. topo	Observaţii / Referinţe
1	arabil	NU	2.083	47	212	-	IDENTIC CU T47, P68

Lungime Segmente
1) Valorile lungimilor segmentelor sunt obţinute din proiecţie în plan.

Punct început	X / Y	Punct sfârşit	X / Y	Lungime segment (** (m)
1	498.293,801 304.143,921	2	498.372,365 304.180,281	86.57
2	498.372,365 304.180,281	3	498.370,62 304.184,717	4.766
3	498.370,62 304.184,717	4	498.279,252 304.185,074	91.369
4	498.279,252 304.185,074	1	498.293,801 304.143,921	43.649

**** Lungimile segmentelor sunt determinate în planul de proiecţie Stereo 70 şi sunt rotunjite la 1 milimetru.**

Document care conține date cu caracter personal, protejat de prevederile Regulamentului (UE) nr. 679/2016 și Legii 190/2018

***** Distanţa dintre puncte este formată din segmente cumulate ce sunt mai mici decât valoarea 1 milimetru.**

Neutilizabil în circuitul civil

DATE DESPRE IMOBILUL NR. 4032

Oficiul de Cadastru şi Publicitate Imobiliară TELEORMAN
Biroul de Cadastru şi Publicitate Imobiliară Alexandria

A. Partea I. Descrierea imobilului

TEREN Extravilan

Adresa: Jud. Teleorman

Nr. Crt	Nr cadastral Nr. topografic	Suprafaţa* (mp)	Observaţii / Referinţe
A1		1.634	Sector cadastral:7 Teren neimprejmuit;

B. Partea II. Proprietari şi acte

Inscrieri privitoare la dreptul de proprietate şi alte drepturi reale		Referinţe
/		
Act Normativ nr. 7- ART.13, din 13/03/1996 emis de PARLAMENTUL ROMANIEI;		
B1	Inscrierea provizorie, drept de PROPRIETATE, dobandit prin Lege, cota actuala 1/1, cota initiala 1/1	A1
	1) **NEIDENTIFICAT NEIDENTIFICAT**	
Act Normativ nr. 7, din 13/03/1996 emis de Parlamentul României (art.13);		
B2	Se notează mențiunea de proprietar neidentificat.	A1

C. Partea III. SARCINI .

Inscrieri privind dezmembramintele dreptului de proprietate, drepturi reale de garanţie şi sarcini	Referinţe
NU SUNT	

Neutilizabil în circuitul civil

Anexa Nr. 1 La Partea I

Teren

Nr cadastral	Suprafaţa (mp)*	Observaţii / Referinţe
	1.634	

* Suprafaţa este determinată in planul de proiecţie Stereo 70.

DETALII LINIARE IMOBIL

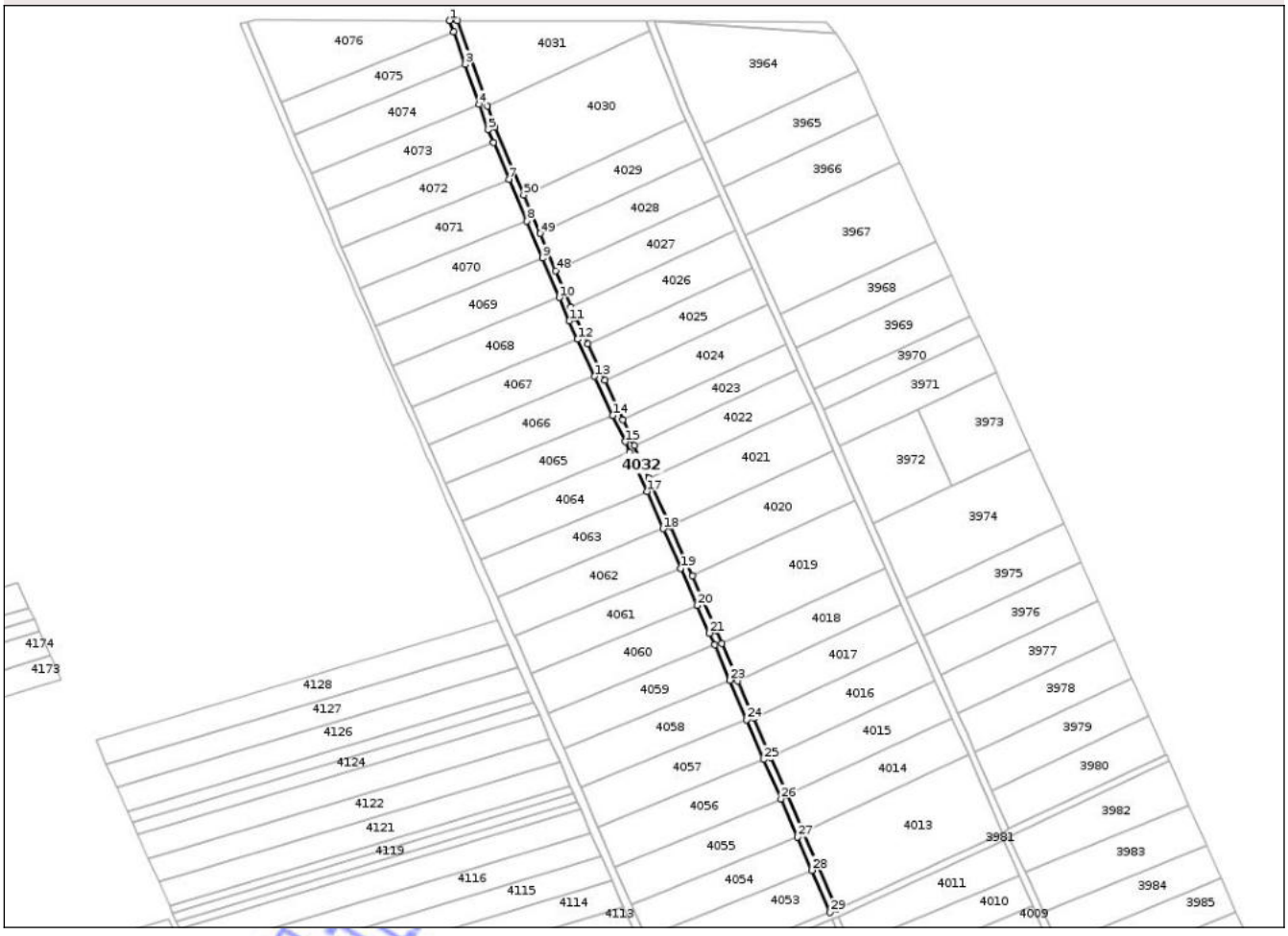

Date referitoare la teren

Crt	Categorie folosință	Intra vilan	Suprafaţa (mp)	Tarla	Parcelă	Nr. topo	Observaţii / Referinţe
1	drum	NU	1.634	-	-	-	

Lungime Segmente

1) Valorile lungimilor segmentelor sunt obţinute din proiecţie în plan.

Punct început	X / Y	Punct sfârşit	X / Y	Lungime segment
1	498.275,535 304.185,088	2	498.277,425 304.179,74	5.672
4	498.289,818 304.144,687	5	498.294,158 304.132,411	13.021
7	498.304,246 304.108,655	8	498.312,776 304.088,566	21.825
10	498.328,494 304.051,552	11	498.333,275 304.040,294	12.231
13	498.345,615 304.013,649	14	498.354,335 303.994,823	20.747
16	498.362,458 303.977,039	17	498.370,814 303.958,087	20.713

Punct început	X / Y	Punct sfârşit	X / Y	Lungime segment
2	498.277,425 304.179,74	3	498.283,02 304.163,915	16.785
5	498.294,158 304.132,411	6	498.296,691 304.126,448	6.479
8	498.312,776 304.088,566	9	498.320,405 304.070,601	19.517
11	498.333,275 304.040,294	12	498.337,362 304.031,468	9.726
14	498.354,335 303.994,823	15	498.360,225 303.982,105	14.015
17	498.370,814 303.958,087	18	498.378,722 303.940,149	19.604

Punct început	X / Y	Punct sfârşit	X / Y	Lungime segment
3	498.283,02 304.163,915	4	498.289,818 304.144,687	20.394
6	498.296,691 304.126,448	7	498.304,246 304.108,655	19.33
9	498.320,405 304.070,601	10	498.328,494 304.051,552	20.696
12	498.337,362 304.031,468	13	498.345,615 304.013,649	19.638
15	498.360,225 303.982,105	16	498.362,458 303.977,039	5.536
18	498.378,722 303.940,149	19	498.387,113 303.921,116	20.801

Document care conține date cu caracter personal, protejat de prevederile Regulamentului (UE) nr. 679/2016 și Legii 190/2018

Punct început	X / Y	Punct sfârşit	X / Y	Lungime segment
19	498.387,113 303.921,116	20	498.395,044 303.903,127	19.659
22	498.403,389 303.884,09	23	498.410,724 303.867,138	18.47
25	498.427,231 303.828,987	26	498.435,486 303.809,907	20.79
28	498.450,367 303.775,514	29	498.459,162 303.755,188	22.147
31	498.446,132 303.794,116	32	498.438,453 303.811,865	19.338
34	498.422,425 303.848,909	35	498.414,678 303.866,813	19.507
37	498.404,101 303.891,258	38	498.392,583 303.917,385	28.552
40	498.371,815 303.964,492	41	498.364,843 303.980,307	17.284
43	498.359,09 303.992,883	44	498.350,394 304.011,659	20.693
46	498.336,474 304.041,714	47	498.334,204 304.047,06	5.808
49	498.319,152 304.082,506	50	498.311,264 304.101,082	20.182
52	498.293,801 304.143,921	53	498.279,252 304.185,074	43.649

Punct început	X / Y	Punct sfârşit	X / Y	Lungime segment
20	498.395,044 303.903,127	21	498.400,894 303.889,858	14.502
23	498.410,724 303.867,138	24	498.418,977 303.848,064	20.783
26	498.435,486 303.809,907	27	498.443,464 303.791,47	20.09
29	498.459,162 303.755,188	30	498.462,374 303.756,578	3.5
32	498.438,453 303.811,865	33	498.430,606 303.830,0	19.759
35	498.414,678 303.866,813	36	498.406,921 303.884,741	19.534
38	498.392,583 303.917,385	39	498.382,026 303.941,331	26.171
41	498.364,843 303.980,307	42	498.363,414 303.983,547	3.54
44	498.350,394 304.011,659	45	498.342,204 304.029,342	19.487
47	498.334,204 304.047,06	48	498.326,807 304.064,48	18.925
50	498.311,264 304.101,082	51	498.297,422 304.133,679	35.415
53	498.279,252 304.185,074	1	498.275,535 304.185,088	3.717

Punct început	X / Y	Punct sfârşit	X / Y	Lungime segment
21	498.400,894 303.889,858	22	498.403,389 303.884,09	6.284
24	498.418,977 303.848,064	25	498.427,231 303.828,987	20.786
27	498.443,464 303.791,47	28	498.450,367 303.775,514	17.385
30	498.462,374 303.756,578	31	498.446,132 303.794,116	40.902
33	498.430,606 303.830,0	34	498.422,425 303.848,909	20.604
36	498.406,921 303.884,741	37	498.404,101 303.891,258	7.102
39	498.382,026 303.941,331	40	498.371,815 303.964,492	25.312
42	498.363,414 303.983,547	43	498.359,09 303.992,883	10.288
45	498.342,204 304.029,342	46	498.336,474 304.041,714	13.634
48	498.326,807 304.064,48	49	498.319,152 304.082,506	19.584
51	498.297,422 304.133,679	52	498.293,801 304.143,921	10.863

**** Lungimile segmentelor sunt determinate în planul de proiecţie Stereo 70 şi sunt rotunjite la 1 milimetru.**
***** Distanţa dintre puncte este formată din segmente cumulate ce sunt mai mici decât valoarea 1 milimetru.**

Neutilizabil în circuitul civil

DATE DESPRE IMOBILUL NR. 4034

Oficiul de Cadastru şi Publicitate Imobiliară TELEORMAN
Biroul de Cadastru şi Publicitate Imobiliară Alexandria

A. Partea I. Descrierea imobilului

TEREN Extravilan

Adresa: Jud. Teleorman

Nr. Crt	Nr cadastral Nr. topografic	Suprafaţa* (mp)	Observaţii / Referinţe
A1		1.492	Sector cadastral:7 Teren neimprejmuit;

B. Partea II. Proprietari şi acte

Inscrieri privitoare la dreptul de proprietate şi alte drepturi reale		Referinţe
/		
Act Normativ nr. 7- ART.13, din 13/03/1996 emis de PARLAMENTUL ROMANIEI;		
B1	Inscrierea provizorie, drept de PROPRIETATE, dobandit prin Lege, cota actuala 1/1, cota initiala 1/1	A1
	1) **NEIDENTIFICAT NEIDENTIFICAT**	
Act Normativ nr. 7, din 13/03/1996 emis de Parlamentul României (art.13);		
B2	Se notează mențiunea de proprietar neidentificat.	A1

C. Partea III. SARCINI .

Inscrieri privind dezmembramintele dreptului de proprietate, drepturi reale de garanţie şi sarcini	Referinţe
NU SUNT	

Neutilizabil în circuitul civil

Anexa Nr. 1 La Partea I

Teren

Nr cadastral	Suprafaţa (mp)*	Observaţii / Referinţe
	1.492	

* Suprafaţa este determinată in planul de proiecţie Stereo 70.

DETALII LINIARE IMOBIL

Date referitoare la teren

Crt	Categorie folosință	Intra vilan	Suprafaţa (mp)	Tarla	Parcelă	Nr. topo	Observaţii / Referinţe
1	drum	NU	1.492	-	-	-	

Lungime Segmente

1) Valorile lungimilor segmentelor sunt obţinute din proiecţie în plan.

Punct început	X / Y	Punct sfârşit	X / Y	Lungime segment
1	498.370,62 304.184,717	2	498.372,365 304.180,281	4.766
4	498.389,547 304.137,312	5	498.397,795 304.118,903	20.173
7	498.413,535 304.083,775	8	498.421,484 304.066,034	19.441
10	498.437,915 304.029,363	11	498.443,569 304.016,743	13.829
13	498.460,201 303.979,623	14	498.460,973 303.977,869	1.917
16	498.485,87 303.921,279	17	498.493,736 303.903,401	19.532

Punct început	X / Y	Punct sfârşit	X / Y	Lungime segment
2	498.372,365 304.180,281	3	498.387,273 304.142,387	40.722
5	498.397,795 304.118,903	6	498.405,8 304.101,038	19.575
8	498.421,484 304.066,034	9	498.429,453 304.048,249	19.489
11	498.443,569 304.016,743	12	498.450,636 304.000,972	17.282
14	498.460,973 303.977,869	15	498.471,512 303.953,914	26.171
17	498.493,736 303.903,401	18	498.501,154 303.886,54	18.421

Punct început	X / Y	Punct sfârşit	X / Y	Lungime segment
3	498.387,273 304.142,387	4	498.389,547 304.137,312	5.561
6	498.405,8 304.101,038	7	498.413,535 304.083,775	18.917
9	498.429,453 304.048,249	10	498.437,915 304.029,363	20.694
12	498.450,636 304.000,972	13	498.460,201 303.979,623	23.393
15	498.471,512 303.953,914	16	498.485,87 303.921,279	35.653
18	498.501,154 303.886,54	19	498.501,598 303.885,552	1.084

Document care conține date cu caracter personal, protejat de prevederile Regulamentului (UE) nr. 679/2016 și Legii 190/2018

Punct început	X / Y	Punct sfârşit	X / Y	Lungime segment
19	498.501,598 303.885,552	20	498.510,05 303.866,767	20.598
22	498.522,137 303.839,902	23	498.525,984 303.831,073	9.63
25	498.545,316 303.795,475	26	498.537,235 303.814,018	20.228
28	498.525,337 303.841,319	29	498.520,916 303.851,145	10.775
31	498.504,352 303.887,963	32	498.504,217 303.888,267	0.333
34	498.480,231 303.942,788	35	498.463,86 303.979,999	40.653
37	498.456,024 303.997,506	38	498.451,606 304.007,368	10.806
40	498.435,36 304.043,625	41	498.418,45 304.081,365	41.355
43	498.398,546 304.125,787	44	498.390,5 304.143,744	19.677

Punct început	X / Y	Punct sfârşit	X / Y	Lungime segment
20	498.510,05 303.866,767	21	498.518,155 303.848,752	19.754
23	498.525,984 303.831,073	24	498.542,324 303.793,579	40.899
26	498.537,235 303.814,018	27	498.529,139 303.832,596	20.265
29	498.520,916 303.851,145	30	498.512,525 303.869,797	20.453
32	498.504,217 303.888,267	33	498.496,089 303.906,743	20.185
35	498.463,86 303.979,999	36	498.463,4 303.981,044	1.142
38	498.451,606 304.007,368	39	498.442,753 304.027,125	21.65
41	498.418,45 304.081,365	42	498.407,999 304.104,689	25.558
44	498.390,5 304.143,744	45	498.374,387 304.184,702	44.014

Punct început	X / Y	Punct sfârşit	X / Y	Lungime segment
21	498.518,155 303.848,752	22	498.522,137 303.839,902	9.705
24	498.542,324 303.793,579	25	498.545,316 303.795,475	3.542
27	498.529,139 303.832,596	28	498.525,337 303.841,319	9.516
30	498.512,525 303.869,797	31	498.504,352 303.887,963	19.92
33	498.496,089 303.906,743	34	498.480,231 303.942,788	39.379
36	498.463,4 303.981,044	37	498.456,024 303.997,506	18.039
39	498.442,753 304.027,125	40	498.435,36 304.043,625	18.08
42	498.407,999 304.104,689	43	498.398,546 304.125,787	23.119
45	498.374,387 304.184,702	1	498.370,62 304.184,717	3.767

**** Lungimile segmentelor sunt determinate în planul de proiecţie Stereo 70 şi sunt rotunjite la 1 milimetru.**
***** Distanţa dintre puncte este formată din segmente cumulate ce sunt mai mici decât valoarea 1 milimetru.**

Neutilizabil în acțiuni civil

DATE DESPRE IMOBILUL NR. 4086

Oficiul de Cadastru şi Publicitate Imobiliară TELEORMAN
Biroul de Cadastru şi Publicitate Imobiliară Alexandria

A. Partea I. Descrierea imobilului

TEREN Extravilan

Adresa: Jud. Teleorman, T47, P263

Nr. Crt	Nr cadastral Nr. topografic	Suprafaţa* (mp)	Observaţii / Referinţe
A1		Din acte: 2.500 Masurata: 166	Sector cadastral:7 Teren neimprejmuit;

B. Partea II. Proprietari şi acte

Inscrieri privitoare la dreptul de proprietate şi alte drepturi reale		Referinţe
/		
Act Administrativ nr. 3301161, din 26/06/2002 emis de CJFF TELEORMAN (CERTIFICAT DE DECES NR.12/27.07.2016);		
B1	Intabulare, drept de PROPRIETATE, dobandit prin Reconstituire, cota actuala 1/1, cota initiala 1/1	A1
	1) **ANDREI MARIN** DEFUNCT:Da	

C. Partea III. SARCINI .

Inscrieri privind dezmembramintele dreptului de proprietate, drepturi reale de garanţie şi sarcini	Referinţe
NU SUNT	

Neutilizabil în circuitul civil

Anexa Nr. 1 La Partea I

Teren

Nr cadastral	Suprafaţa (mp)*	Observaţii / Referinţe
	Din acte: 2.500 Masurata: 166	

* Suprafaţa este determinată in planul de proiecţie Stereo 70.

DETALII LINIARE IMOBIL

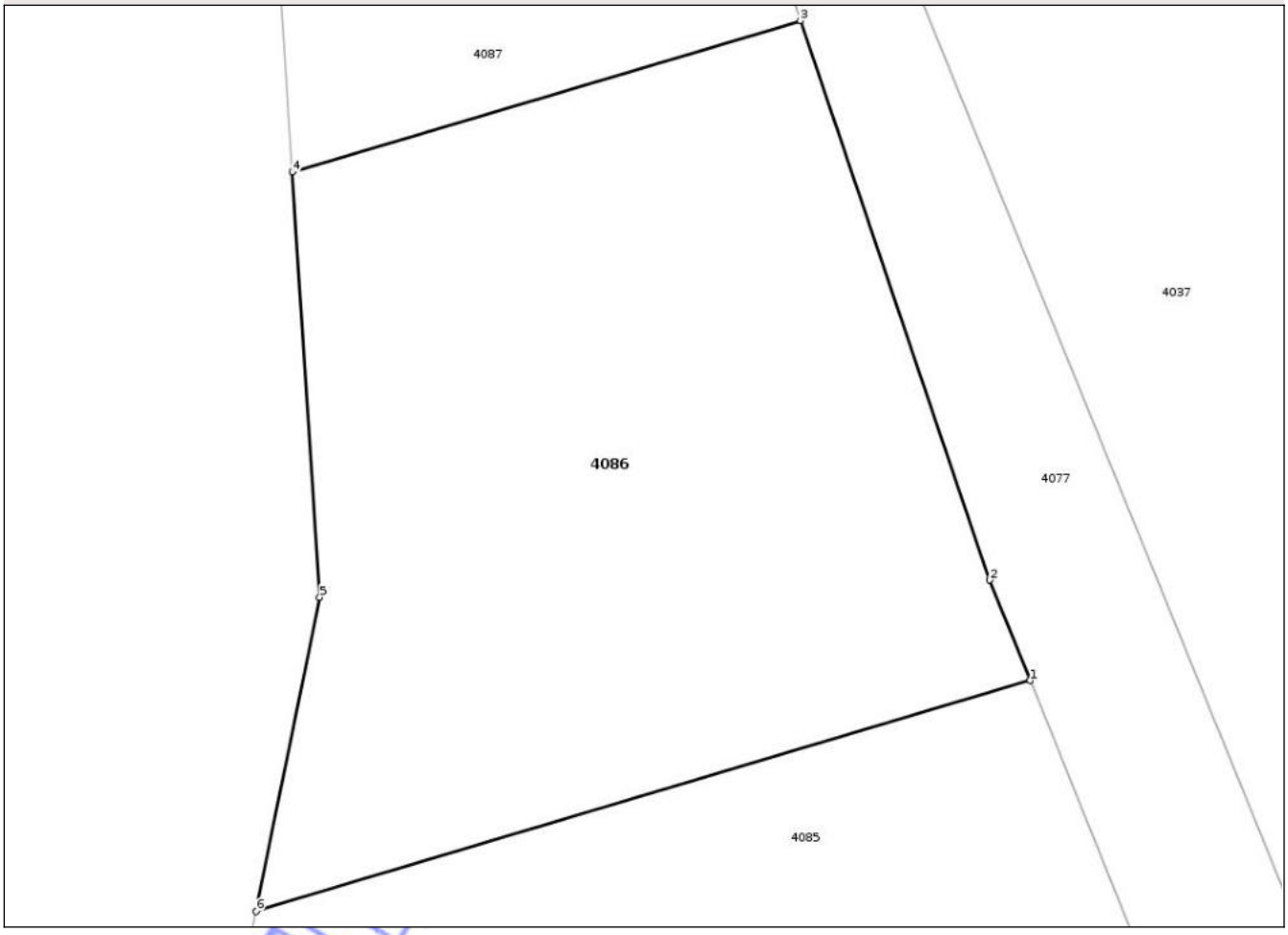

Date referitoare la teren

Crt	Categorie folosinţă	Intra vilan	Suprafaţa (mp)	Tarla	Parcelă	Nr. topo	Observaţii / Referinţe
1	arabil	NU	166	47	263	-	IDENTIC CU T47, P122 122 . DIFERENTA DE SUPRAFATA SE REGASESTE LA ID NR.3814

Lungime Segmente
1) Valorile lungimilor segmentelor sunt obţinute din proiecţie în plan.

Punct început	X / Y	Punct sfârşit	X / Y	Lungime segment (** (m)
1	498.481,529 303.477,996	2	498.480,743 303.479,932	2.089
2	498.480,743 303.479,932	3	498.477,099 303.490,72	11.387
3	498.477,099 303.490,72	4	498.467,304 303.487,8	10.221
4	498.467,304 303.487,8	5	498.467,831 303.479,6	8.216

Document care conține date cu caracter personal, protejat de prevederile Regulamentului (UE) nr. 679/2016 și Legii 190/2018

Punct început	X / Y	Punct sfârşit	X / Y	Lungime segment (** (m)
5	498.467,831 303.479,6	6	498.466,603 303.473,546	6.178
6	498.466,603 303.473,546	1	498.481,529 303.477,996	15.574

**** Lungimile segmentelor sunt determinate în planul de proiecţie Stereo 70 şi sunt rotunjite la 1 milimetru.**
***** Distanţa dintre puncte este formată din segmente cumulate ce sunt mai mici decât valoarea 1 milimetru.**

Neutilizabil în circuitul civil

DATE DESPRE IMOBILUL NR. 4085

Oficiul de Cadastru şi Publicitate Imobiliară TELEORMAN
Biroul de Cadastru şi Publicitate Imobiliară Alexandria

A. Partea I. Descrierea imobilului

TEREN Extravilan

Adresa: Jud. Teleorman, T47, P262

Nr. Crt	Nr cadastral Nr. topografic	Suprafaţa* (mp)	Observaţii / Referinţe
A1		Din acte: 1.250 Masurata: 124	Sector cadastral:7 Teren neimprejmuit;

B. Partea II. Proprietari şi acte

Inscrieri privitoare la dreptul de proprietate şi alte drepturi reale		Referinţe
/		
Act Administrativ nr. 3301305, din 06/09/2002 emis de CJFF TELEORMAN;		
B1	Intabulare, drept de PROPRIETATE, dobandit prin Reconstituire, cota actuala 1/1, cota initiala 1/1	A1
	1) **VĂTAFU MARIA**, LIPSĂ CNP	

C. Partea III. SARCINI .

Inscrieri privind dezmembramintele dreptului de proprietate, drepturi reale de garanţie şi sarcini	Referinţe
NU SUNT	

Neutilizabil la circuitul civil

Anexa Nr. 1 La Partea I

Teren

Nr cadastral	Suprafaţa (mp)*	Observaţii / Referinţe
	Din acte: 1.250 Masurata: 124	

* Suprafaţa este determinată in planul de proiecţie Stereo 70.

DETALII LINIARE IMOBIL

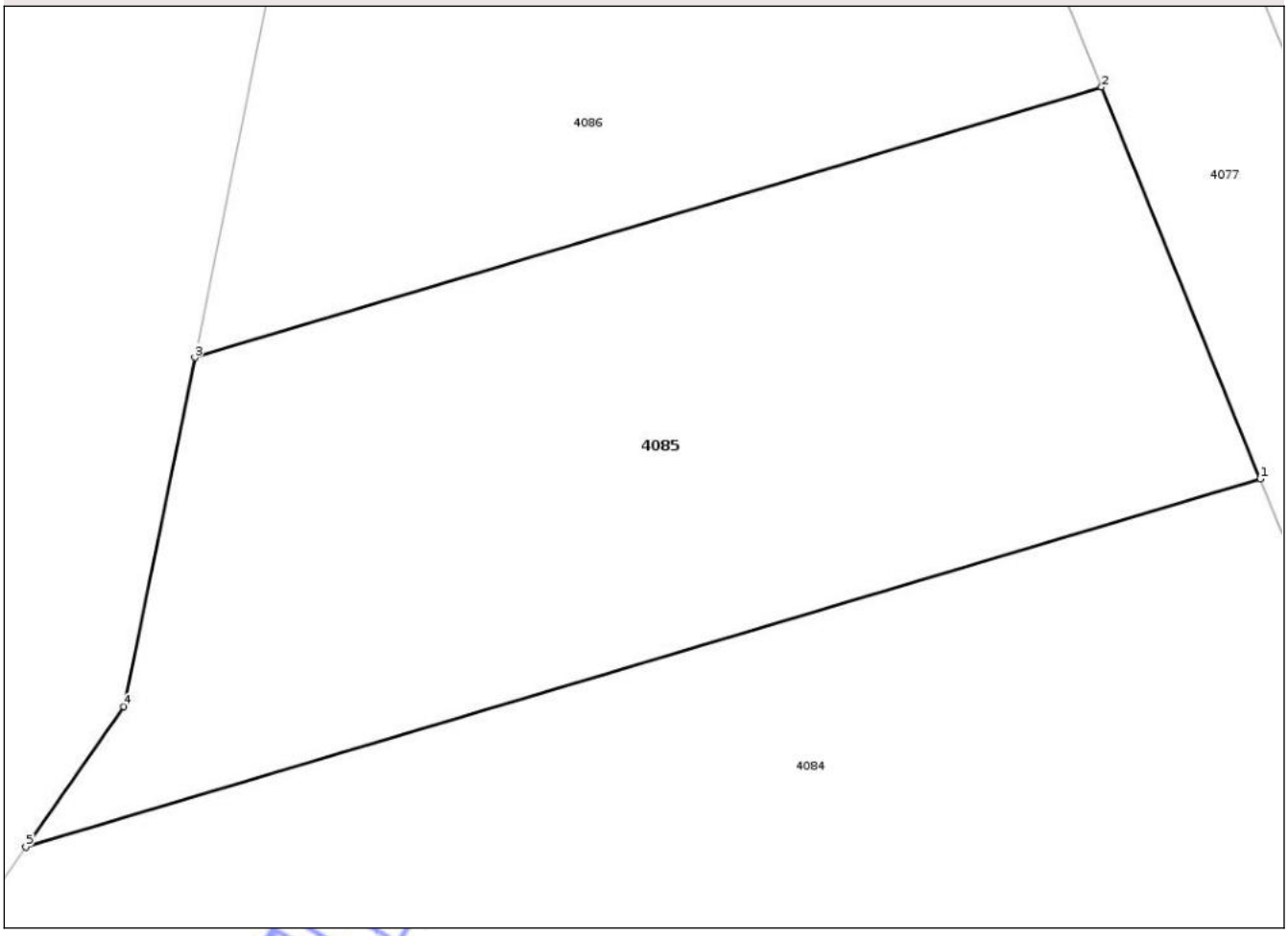

Date referitoare la teren

Crt	Categorie folosinţă	Intra vilan	Suprafaţa (mp)	Tarla	Parcelă	Nr. topo	Observaţii / Referinţe
1	arabil	NU	124	47	262	-	IDENTIC CU T47, P121 . DIFERENTA DE SUPRAFATA SE REGASESTE LA ID NR.3813

Lungime Segmente
1) Valorile lungimilor segmentelor sunt obţinute din proiecţie în plan.

Punct început	X / Y	Punct sfârşit	X / Y	Lungime segment (** (m)
1	498.484,143 303.471,55	2	498.481,529 303.477,996	6.956
2	498.481,529 303.477,996	3	498.466,603 303.473,546	15.574
3	498.466,603 303.473,546	4	498.465,438 303.467,8	5.863
4	498.465,438 303.467,8	5	498.463,823 303.465,492	2.816

Document care conține date cu caracter personal, protejat de prevederile Regulamentului (UE) nr. 679/2016 și Legii 190/2018

Punct început	X / Y	Punct sfârşit	X / Y	Lungime segment (** (m)
5	498.463,823 303.465,492	1	498.484,143 303.471,55	21.203

** Lungimile segmentelor sunt determinate în planul de proiecţie Stereo 70 şi sunt rotunjite la 1 milimetru.
*** Distanţa dintre puncte este formată din segmente cumulate ce sunt mai mici decât valoarea 1 milimetru.

Neutilizabil în circuitul civil

DATE DESPRE IMOBILUL NR. 4087

Oficiul de Cadastru şi Publicitate Imobiliară TELEORMAN
Biroul de Cadastru şi Publicitate Imobiliară Alexandria

A. Partea I. Descrierea imobilului

TEREN Extravilan

Adresa: Jud. Teleorman, T47, P264

Nr. Crt	Nr cadastral Nr. topografic	Suprafaţa* (mp)	Observaţii / Referinţe
A1		Din acte: 1.250 Masurata: 62	Sector cadastral:7 Teren neimprejmuit;

B. Partea II. Proprietari şi acte

Inscrieri privitoare la dreptul de proprietate şi alte drepturi reale		Referinţe
/		
Act Administrativ nr. 3301101, din 10/05/2002 emis de CJFF TELEORMAN;		
B1	Intabulare, drept de PROPRIETATE, dobandit prin Reconstituire, cota actuala 1/1, cota initiala 1/1	A1
	1) **CRISTEA NICOLAE**, LIPSĂ CNP	

C. Partea III. SARCINI .

Inscrieri privind dezmembramintele dreptului de proprietate, drepturi reale de garanţie şi sarcini	Referinţe
NU SUNT	

Neutilizabil la circuitul civil

Anexa Nr. 1 La Partea I

Teren

Nr cadastral	Suprafaţa (mp)*	Observaţii / Referinţe
	Din acte: 1.250 Masurata: 62	

* Suprafaţa este determinată in planul de proiecţie Stereo 70.

DETALII LINIARE IMOBIL

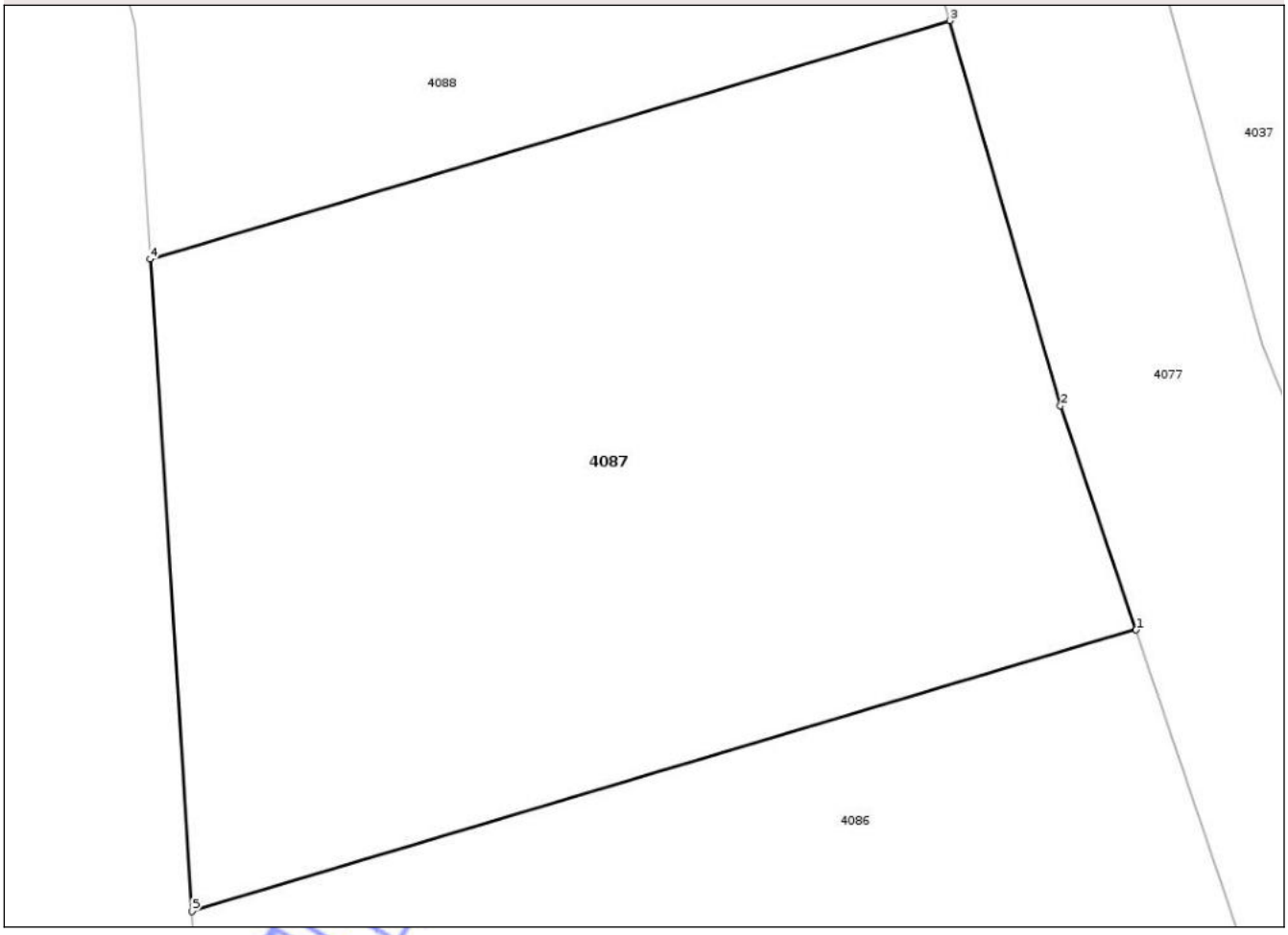

Date referitoare la teren

Crt	Categorie folosinţă	Intra vilan	Suprafaţa (mp)	Tarla	Parcelă	Nr. topo	Observaţii / Referinţe
1	arabil	NU	62	47	264	-	IDENTIC CU T47, P123 123 . DIFERENTA DE SUPRAFATA SE REGASESTE LA ID NR.3815

Lungime Segmente
1) Valorile lungimilor segmentelor sunt obţinute din proiecţie în plan.

Punct început	X / Y	Punct sfârşit	X / Y	Lungime segment (** (m)
1	498.477,099 303.490,72	2	498.476,314 303.493,044	2.453
2	498.476,314 303.493,044	3	498.475,165 303.497,039	4.157
3	498.475,165 303.497,039	4	498.466,87 303.494,566	8.657
4	498.466,87 303.494,566	5	498.467,304 303.487,8	6.78

Document care conține date cu caracter personal, protejat de prevederile Regulamentului (UE) nr. 679/2016 și Legii 190/2018

Punct început	X / Y	Punct sfârşit	X / Y	Lungime segment (** (m)
5	498.467,304 303.487,8	1	498.477,099 303.490,72	10.221

** Lungimile segmentelor sunt determinate în planul de proiecţie Stereo 70 şi sunt rotunjite la 1 milimetru.
*** Distanţa dintre puncte este formată din segmente cumulate ce sunt mai mici decât valoarea 1 milimetru.

Neutilizabil în circuitul civil

DATE DESPRE IMOBILUL NR. 4088

Oficiul de Cadastru şi Publicitate Imobiliară TELEORMAN
Biroul de Cadastru şi Publicitate Imobiliară Alexandria

A. Partea I. Descrierea imobilului

TEREN Extravilan

Adresa: Jud. Teleorman, T47, P265

Nr. Crt	Nr cadastral Nr. topografic	Suprafaţa* (mp)	Observaţii / Referinţe
A1		Din acte: 1.250 Masurata: 53	Sector cadastral:7 Teren neimprejmuit;

B. Partea II. Proprietari şi acte

Inscrieri privitoare la dreptul de proprietate şi alte drepturi reale		Referinţe
/		
Act Administrativ nr. 3301243, din 29/07/2002 emis de CJFF TELEORMAN;		
B1	Intabulare, drept de PROPRIETATE, dobandit prin Reconstituire, cota actuala 1/1, cota initiala 1/1	A1
	1) **STROE STELIAN**, LIPSĂ CNP	

C. Partea III. SARCINI .

Inscrieri privind dezmembramintele dreptului de proprietate, drepturi reale de garanţie şi sarcini	Referinţe
NU SUNT	

Neutilizabil la circuitul civil

Anexa Nr. 1 La Partea I

Teren

Nr cadastral	Suprafaţa (mp)*	Observaţii / Referinţe
	Din acte: 1.250 Masurata: 53	

* Suprafaţa este determinată in planul de proiecţie Stereo 70.

DETALII LINIARE IMOBIL

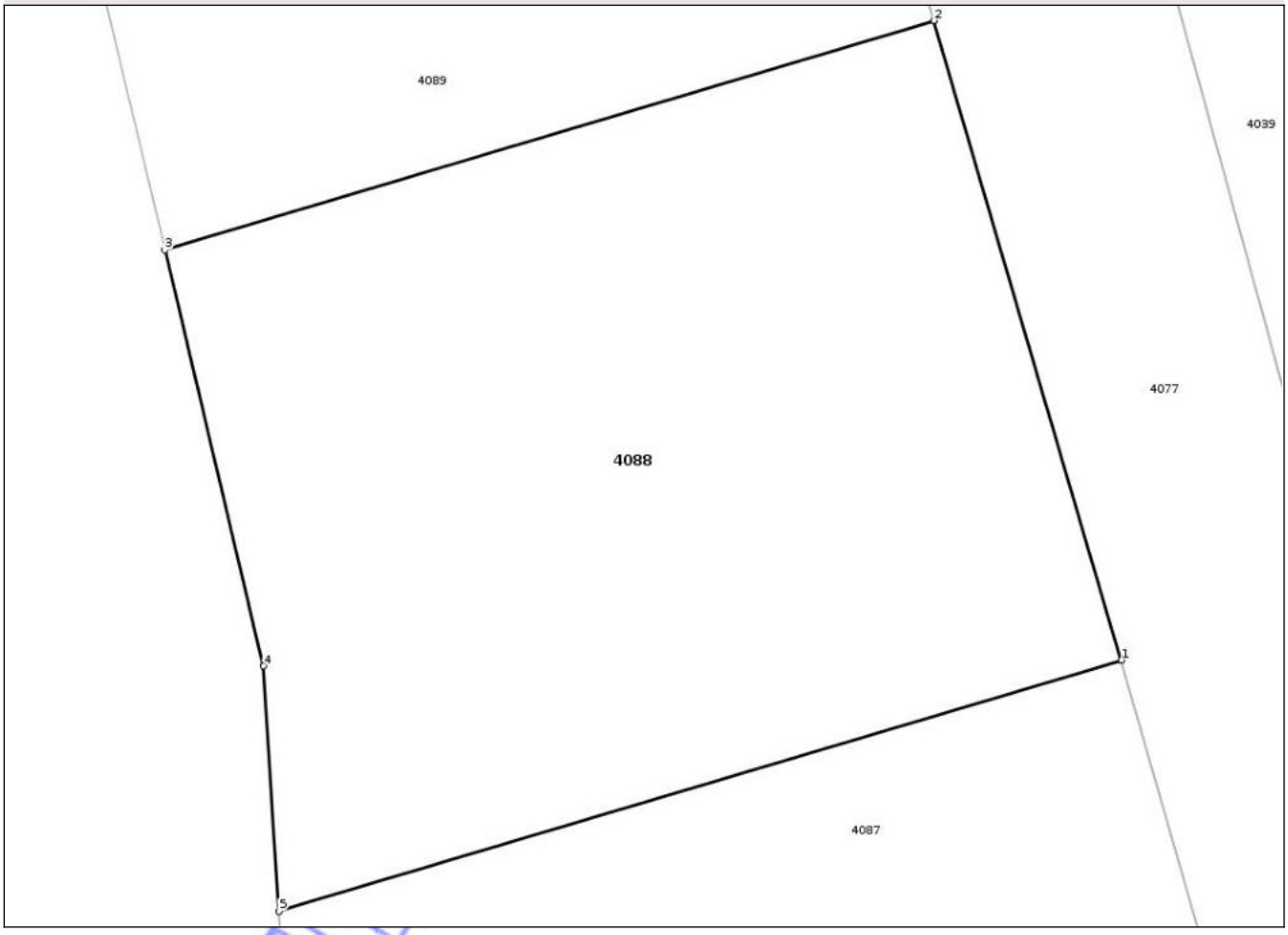

Date referitoare la teren

Crt	Categorie folosinţă	Intra vilan	Suprafaţa (mp)	Tarla	Parcelă	Nr. topo	Observaţii / Referinţe
1	arabil	NU	53	47	265	-	IDENTIC CU T47, P124 124 . DIFERENTA DE SUPRAFATA SE REGASESTE LA ID NR.3816

Lungime Segmente
1) Valorile lungimilor segmentelor sunt obţinute din proiecţie în plan.

Punct început	X / Y	Punct sfârşit	X / Y	Lungime segment (** (m)
1	498.475,165 303.497,039	2	498.473,317 303.503,337	6.564
2	498.473,317 303.503,337	3	498.465,742 303.501,079	7.905
3	498.465,742 303.501,079	4	498.466,714 303.496,982	4.211
4	498.466,714 303.496,982	5	498.466,87 303.494,566	2.421

Document care conține date cu caracter personal, protejat de prevederile Regulamentului (UE) nr. 679/2016 și Legii 190/2018

Punct început	X / Y	Punct sfârşit	X / Y	Lungime segment (** (m)
5	498.466,87 303.494,566	1	498.475,165 303.497,039	8.657

** Lungimile segmentelor sunt determinate în planul de proiecţie Stereo 70 şi sunt rotunjite la 1 milimetru.
*** Distanţa dintre puncte este formată din segmente cumulate ce sunt mai mici decât valoarea 1 milimetru.

Neutilizabil în circuitul civil

DATE DESPRE IMOBILUL NR. 4089

Oficiul de Cadastru şi Publicitate Imobiliară TELEORMAN
Biroul de Cadastru şi Publicitate Imobiliară Alexandria

A. Partea I. Descrierea imobilului

TEREN Extravilan

Adresa: Jud. Teleorman, T47, P266

Nr. Crt	Nr cadastral Nr. topografic	Suprafaţa* (mp)	Observaţii / Referinţe
A1		Din acte: 2.500 Masurata: 98	Sector cadastral:7 Teren neimprejmuit;

B. Partea II. Proprietari şi acte

Inscrieri privitoare la dreptul de proprietate şi alte drepturi reale		Referinţe
/		
Act Administrativ nr. 3301655, din 25/11/2002 emis de CJFF TELEORMAN;		
B1	Intabulare, drept de PROPRIETATE, dobandit prin Reconstituire, cota actuala 1/1, cota initiala 1/1	A1
	1) **GLONŢ RADA**, LIPSĂ CNP	

C. Partea III. SARCINI .

Inscrieri privind dezmembramintele dreptului de proprietate, drepturi reale de garanţie şi sarcini	Referinţe
NU SUNT	

Neutilizabil la circuitul civil

Anexa Nr. 1 La Partea I

Teren

Nr cadastral	Suprafaţa (mp)*	Observaţii / Referinţe
	Din acte: 2.500 Masurata: 98	

* Suprafaţa este determinată in planul de proiecţie Stereo 70.

DETALII LINIARE IMOBIL

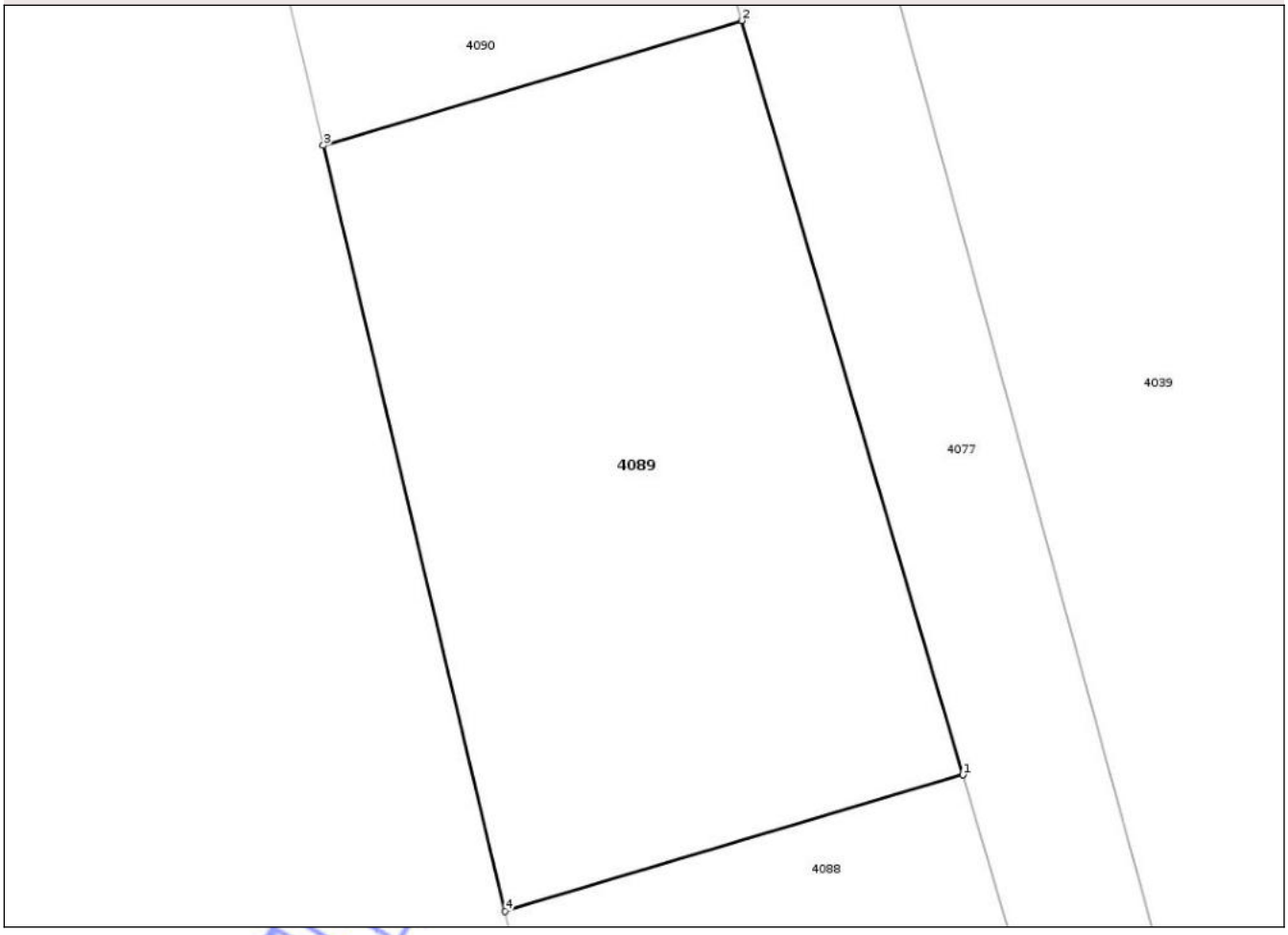

Date referitoare la teren

Crt	Categorie folosinţă	Intra vilan	Suprafaţa (mp)	Tarla	Parcelă	Nr. topo	Observaţii / Referinţe
1	arabil	NU	98	47	266	-	IDENTIC CU T47, P125 125 . DIFERENTA DE SUPRAFATA SE REGASESTE LA ID NR.3817

Lungime Segmente
1) Valorile lungimilor segmentelor sunt obţinute din proiecţie în plan.

Punct început	X / Y	Punct sfârşit	X / Y	Lungime segment (** (m)
1	498.473,317 303.503,337	2	498.469,656 303.515,816	13.005
2	498.469,656 303.515,816	3	498.462,733 303.513,752	7.224
3	498.462,733 303.513,752	4	498.465,742 303.501,079	13.026
4	498.465,742 303.501,079	1	498.473,317 303.503,337	7.905

Document care conține date cu caracter personal, protejat de prevederile Regulamentului (UE) nr. 679/2016 și Legii 190/2018

**** Lungimile segmentelor sunt determinate în planul de proiecţie Stereo 70 şi sunt rotunjite la 1 milimetru.**
***** Distanţa dintre puncte este formată din segmente cumulate ce sunt mai mici decât valoarea 1 milimetru.**

Neutilizabil în circuitul civil

DATE DESPRE IMOBILUL NR. 4090

Oficiul de Cadastru şi Publicitate Imobiliară TELEORMAN
Biroul de Cadastru şi Publicitate Imobiliară Alexandria

A. Partea I. Descrierea imobilului

TEREN Extravilan

Adresa: Jud. Teleorman, T47, P267

Nr. Crt	Nr cadastral Nr. topografic	Suprafaţa* (mp)	Observaţii / Referinţe
A1		Din acte: 2.500 Masurata: 98	Sector cadastral:7 Teren neimprejmuit;

B. Partea II. Proprietari şi acte

Inscrieri privitoare la dreptul de proprietate şi alte drepturi reale		Referinţe
/		
Act Administrativ nr. 3301127, din 10/05/2002 emis de CJFF TELEORMAN;		
B1	Intabulare, drept de PROPRIETATE, dobandit prin Reconstituire, cota actuala 1/1, cota initiala 1/1	A1
	1) **BĂCEANU ION**, LIPSĂ CNP	

C. Partea III. SARCINI .

Inscrieri privind dezmembramintele dreptului de proprietate, drepturi reale de garanţie şi sarcini	Referinţe
NU SUNT	

Neutilizabil la circuitul civil

Anexa Nr. 1 La Partea I

Teren

Nr cadastral	Suprafaţa (mp)*	Observaţii / Referinţe
	Din acte: 2.500 Masurata: 98	

* Suprafaţa este determinată in planul de proiecţie Stereo 70.

DETALII LINIARE IMOBIL

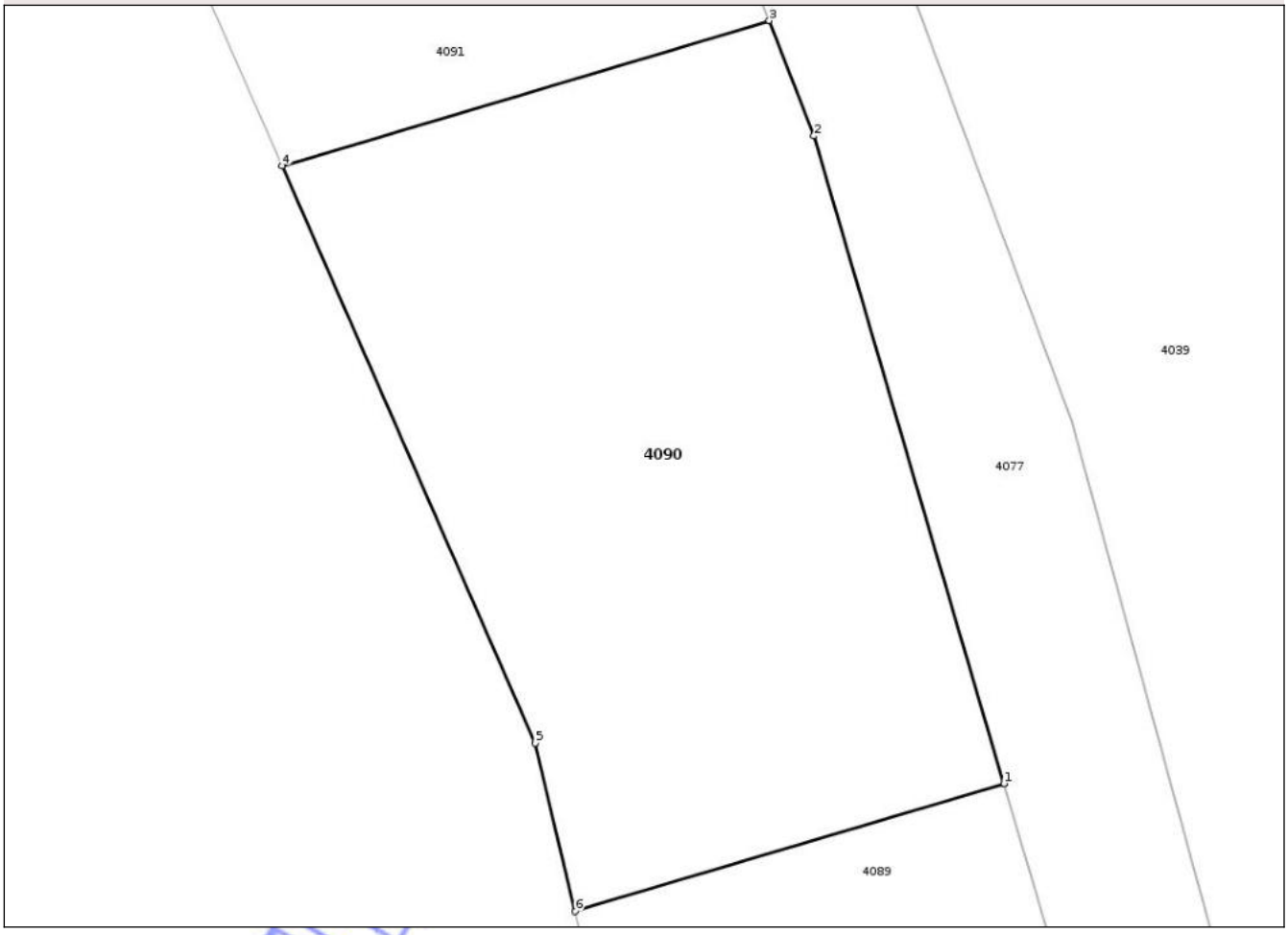

Date referitoare la teren

Crt	Categorie folosinţă	Intra vilan	Suprafaţa (mp)	Tarla	Parcelă	Nr. topo	Observaţii / Referinţe
1	arabil	NU	98	47	267	-	IDENTIC CU T47, P126 126 . DIFERENTA DE SUPRAFATA SE REGASESTE LA ID NR.3818

Lungime Segmente
1) Valorile lungimilor segmentelor sunt obţinute din proiecţie în plan.

Punct început	X / Y	Punct sfârşit	X / Y	Lungime segment (** (m)
1	498.469,656 303.515,816	2	498.466,588 303.526,272	10.897
2	498.466,588 303.526,272	3	498.465,867 303.528,131	1.994
3	498.465,867 303.528,131	4	498.458,001 303.525,786	8.207
4	498.458,001 303.525,786	5	498.462,088 303.516,468	10.175

Document care conține date cu caracter personal, protejat de prevederile Regulamentului (UE) nr. 679/2016 și Legii 190/2018

Punct început	X / Y	Punct sfârşit	X / Y	Lungime segment (** (m)
5	498.462,088 303.516,468	6	498.462,733 303.513,752	2.791
6	498.462,733 303.513,752	1	498.469,656 303.515,816	7.224

**** Lungimile segmentelor sunt determinate în planul de proiecţie Stereo 70 şi sunt rotunjite la 1 milimetru.**
***** Distanţa dintre puncte este formată din segmente cumulate ce sunt mai mici decât valoarea 1 milimetru.**

Neutilizabil în circuitul civil

DATE DESPRE IMOBILUL NR. 4091

Oficiul de Cadastru şi Publicitate Imobiliară TELEORMAN
Biroul de Cadastru şi Publicitate Imobiliară Alexandria

A. Partea I. Descrierea imobilului

TEREN Extravilan

Adresa: Jud. Teleorman, T47, P268

Nr. Crt	Nr cadastral Nr. topografic	Suprafaţa* (mp)	Observaţii / Referinţe
A1		Din acte: 1.250 Masurata: 53	Sector cadastral:7 Teren neimprejmuit;

B. Partea II. Proprietari şi acte

Inscrieri privitoare la dreptul de proprietate şi alte drepturi reale		Referinţe
/		
Act Administrativ nr. 3301128, din 10/05/2002 emis de CJFF TELEORMAN (CERTIFICAT DE DECES NR.3/16.01.1999);		
B1	Intabulare, drept de PROPRIETATE, dobandit prin Reconstituire, cota actuala 1/1, cota initiala 1/1	A1
	1) **DUȚĂ ION** DEFUNCT:Da	

C. Partea III. SARCINI .

Inscrieri privind dezmembramintele dreptului de proprietate, drepturi reale de garanţie şi sarcini	Referinţe
NU SUNT	

Neutilizabil în circuitul civil

Anexa Nr. 1 La Partea I

Teren

Nr cadastral	Suprafaţa (mp)*	Observaţii / Referinţe
	Din acte: 1.250 Masurata: 53	

* Suprafaţa este determinată in planul de proiecţie Stereo 70.

DETALII LINIARE IMOBIL

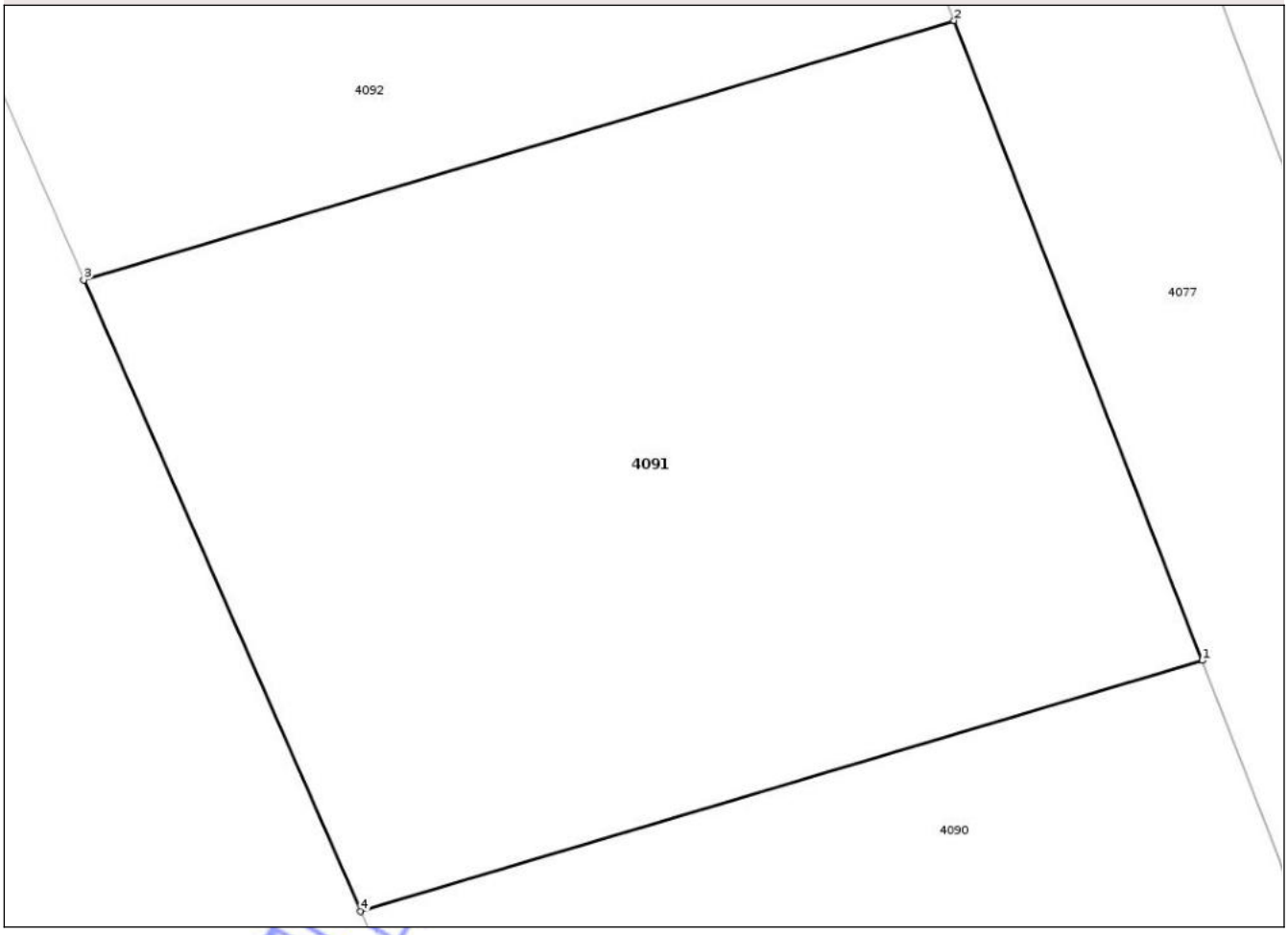

Date referitoare la teren

Crt	Categorie folosinţă	Intra vilan	Suprafaţa (mp)	Tarla	Parcelă	Nr. topo	Observaţii / Referinţe
1	arabil	NU	53	47	268	-	IDENTIC CU T47, P127 127 . DIFERENTA DE SUPRAFATA SE REGASESTE LA ID NR.3819

Lungime Segmente
1) Valorile lungimilor segmentelor sunt obţinute din proiecţie în plan.

Punct început	X / Y	Punct sfârşit	X / Y	Lungime segment (** (m)
1	498.465,867 303.528,131	2	498.463,547 303.534,11	6.413
2	498.463,547 303.534,11	3	498.455,414 303.531,685	8.486
3	498.455,414 303.531,685	4	498.458,001 303.525,786	6.441
4	498.458,001 303.525,786	1	498.465,867 303.528,131	8.207

Document care conține date cu caracter personal, protejat de prevederile Regulamentului (UE) nr. 679/2016 și Legii 190/2018

**** Lungimile segmentelor sunt determinate în planul de proiecţie Stereo 70 şi sunt rotunjite la 1 milimetru.**
***** Distanţa dintre puncte este formată din segmente cumulate ce sunt mai mici decât valoarea 1 milimetru.**

Neutilizabil în circuitul civil

DATE DESPRE IMOBILUL NR. 4092

Oficiul de Cadastru şi Publicitate Imobiliară TELEORMAN
Biroul de Cadastru şi Publicitate Imobiliară Alexandria

A. Partea I. Descrierea imobilului

TEREN Extravilan

Adresa: Jud. Teleorman, T47, P269

Nr. Crt	Nr cadastral Nr. topografic	Suprafaţa* (mp)	Observaţii / Referinţe
A1		Din acte: 1.250 Masurata: 55	Sector cadastral:7 Teren neimprejmuit;

B. Partea II. Proprietari şi acte

Inscrieri privitoare la dreptul de proprietate şi alte drepturi reale		Referinţe
/		
Act Administrativ nr. 3301021, din 09/05/2001 emis de CJFF TELEORMAN;		
B1	Intabulare, drept de PROPRIETATE, dobandit prin Reconstituire, cota actuala 1/1, cota initiala 1/1	A1
	1) **DUŢĂ GHEORGHE**, LIPSĂ CNP	

C. Partea III. SARCINI .

Inscrieri privind dezmembramintele dreptului de proprietate, drepturi reale de garanţie şi sarcini	Referinţe
NU SUNT	

Neutilizabil la circuitul civil

Anexa Nr. 1 La Partea I

Teren

Nr cadastral	Suprafaţa (mp)*	Observaţii / Referinţe
	Din acte: 1.250 Masurata: 55	

* Suprafaţa este determinată in planul de proiecţie Stereo 70.

DETALII LINIARE IMOBIL

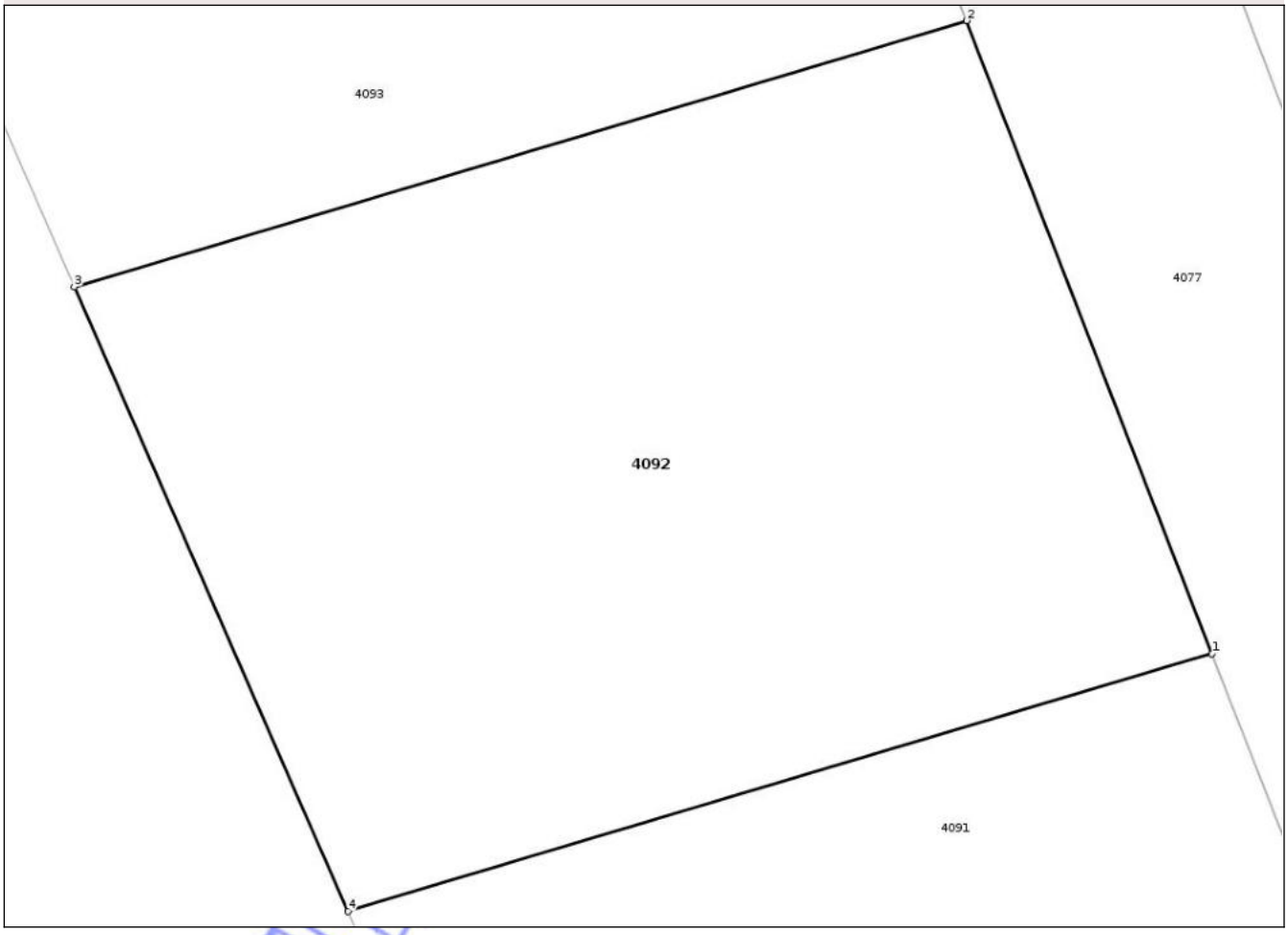

Date referitoare la teren

Crt	Categorie folosinţă	Intra vilan	Suprafaţa (mp)	Tarla	Parcelă	Nr. topo	Observaţii / Referinţe
1	arabil	NU	55	47	269	-	IDENTIC CU T47, P128 128 . DIFERENTA DE SUPRAFATA SE REGASESTE LA ID NR.3820

Lungime Segmente
1) Valorile lungimilor segmentelor sunt obţinute din proiecţie în plan.

Punct început	X / Y	Punct sfârşit	X / Y	Lungime segment (** (m)
1	498.463,547 303.534,11	2	498.461,235 303.540,069	6.392
2	498.461,235 303.540,069	3	498.452,836 303.537,565	8.765
3	498.452,836 303.537,565	4	498.455,414 303.531,685	6.42
4	498.455,414 303.531,685	1	498.463,547 303.534,11	8.486

Document care conține date cu caracter personal, protejat de prevederile Regulamentului (UE) nr. 679/2016 și Legii 190/2018

**** Lungimile segmentelor sunt determinate în planul de proiecţie Stereo 70 şi sunt rotunjite la 1 milimetru.**
***** Distanţa dintre puncte este formată din segmente cumulate ce sunt mai mici decât valoarea 1 milimetru.**

Neutilizabil în circuitul civil

DATE DESPRE IMOBILUL NR. 4093

Oficiul de Cadastru şi Publicitate Imobiliară TELEORMAN
Biroul de Cadastru şi Publicitate Imobiliară Alexandria

A. Partea I. Descrierea imobilului

TEREN Extravilan

Adresa: Jud. Teleorman, T47, P270

Nr. Crt	Nr cadastral Nr. topografic	Suprafaţa* (mp)	Observaţii / Referinţe
A1		Din acte: 1.250 Masurata: 57	Sector cadastral:7 Teren neimprejmuit;

B. Partea II. Proprietari şi acte

Inscrieri privitoare la dreptul de proprietate şi alte drepturi reale		Referinţe
/		
Act Administrativ nr. 3301139, din 10/05/2002 emis de CJFF TELEORMAN;		
B1	Intabulare, drept de PROPRIETATE, dobandit prin Reconstituire, cota actuala 1/1, cota initiala 1/1	A1
	1) **PISTOL ANDREI**, LIPSĂ CNP	

C. Partea III. SARCINI .

Inscrieri privind dezmembramintele dreptului de proprietate, drepturi reale de garanţie şi sarcini	Referinţe
NU SUNT	

Neutilizabil la circuitul civil

Anexa Nr. 1 La Partea I

Teren

Nr cadastral	Suprafaţa (mp)*	Observaţii / Referinţe
	Din acte: 1.250 Masurata: 57	

* Suprafaţa este determinată in planul de proiecţie Stereo 70.

DETALII LINIARE IMOBIL

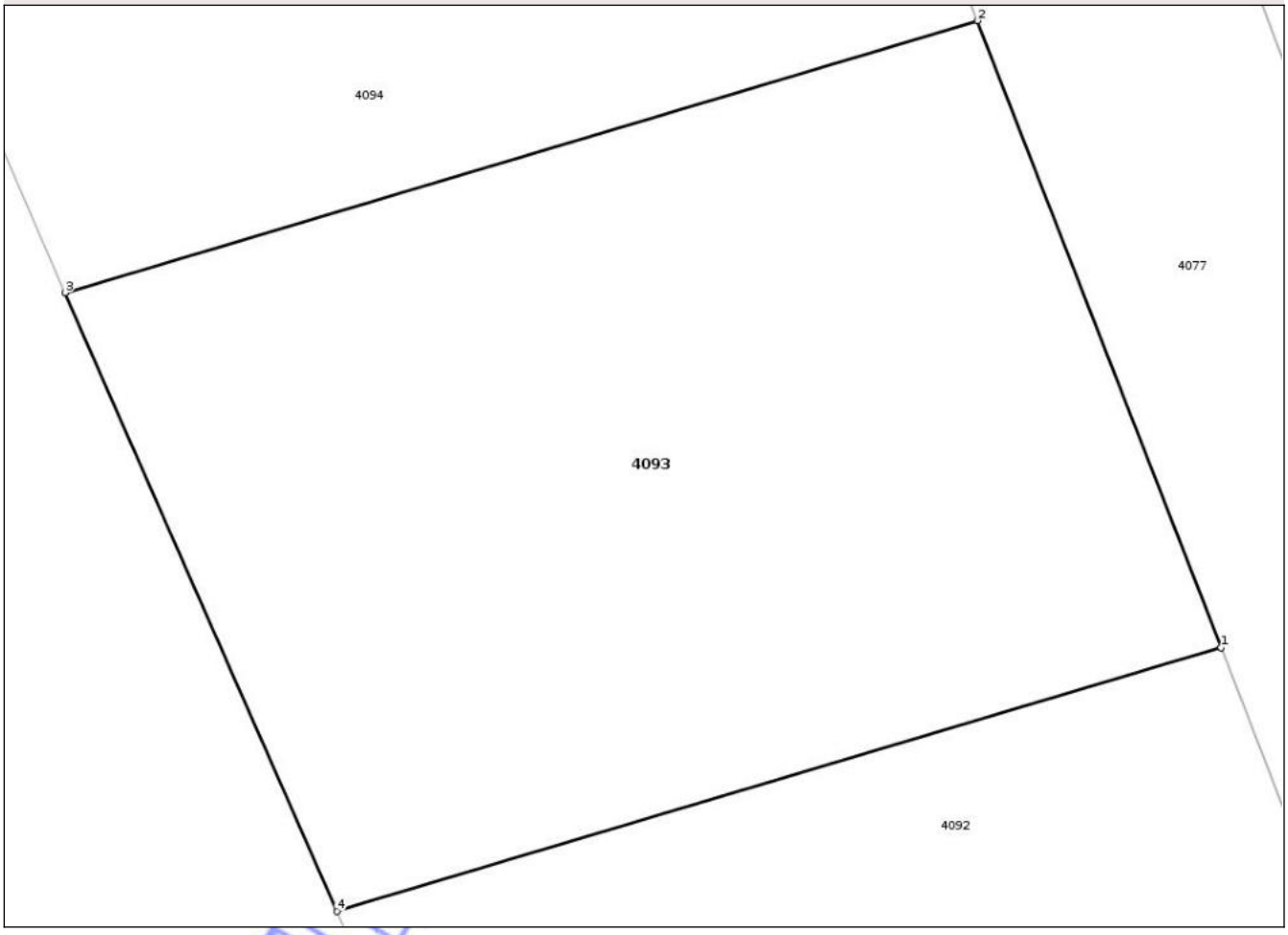

Date referitoare la teren

Crt	Categorie folosinţă	Intra vilan	Suprafaţa (mp)	Tarla	Parcelă	Nr. topo	Observaţii / Referinţe
1	arabil	NU	57	47	270	-	IDENTIC CU T47, P129 129 . DIFERENTA DE SUPRAFATA SE REGASESTE LA ID NR.3821

Lungime Segmente
1) Valorile lungimilor segmentelor sunt obţinute din proiecţie în plan.

Punct început	X / Y	Punct sfârşit	X / Y	Lungime segment (** (m)
1	498.461,235 303.540,069	2	498.458,924 303.546,027	6.39
2	498.458,924 303.546,027	3	498.450,258 303.543,443	9.043
3	498.450,258 303.543,443	4	498.452,836 303.537,565	6.419
4	498.452,836 303.537,565	1	498.461,235 303.540,069	8.765

Document care conține date cu caracter personal, protejat de prevederile Regulamentului (UE) nr. 679/2016 și Legii 190/2018

**** Lungimile segmentelor sunt determinate în planul de proiecţie Stereo 70 şi sunt rotunjite la 1 milimetru.**
***** Distanţa dintre puncte este formată din segmente cumulate ce sunt mai mici decât valoarea 1 milimetru.**

Neutilizabil în circuitul civil

DATE DESPRE IMOBILUL NR. 4094

Oficiul de Cadastru şi Publicitate Imobiliară TELEORMAN
Biroul de Cadastru şi Publicitate Imobiliară Alexandria

A. Partea I. Descrierea imobilului

TEREN Extravilan

Adresa: Jud. Teleorman, T47, P271

Nr. Crt	Nr cadastral Nr. topografic	Suprafaţa* (mp)	Observaţii / Referinţe
A1		Din acte: 1.250 Masurata: 59	Sector cadastral:7 Teren neimprejmuit;

B. Partea II. Proprietari şi acte

Inscrieri privitoare la dreptul de proprietate şi alte drepturi reale		Referinţe
/		
Act Administrativ nr. 3301126, din 10/05/2002 emis de CJFF TELEORMAN;		
B1	Intabulare, drept de PROPRIETATE, dobandit prin Reconstituire, cota actuala 1/1, cota initiala 1/1	A1
	1) **DIACONU MARIA**, LIPSĂ CNP	

C. Partea III. SARCINI .

Inscrieri privind dezmembramintele dreptului de proprietate, drepturi reale de garanţie şi sarcini	Referinţe
NU SUNT	

Neutilizabil la circuitul civil

Anexa Nr. 1 La Partea I

Teren

Nr cadastral	Suprafaţa (mp)*	Observaţii / Referinţe
	Din acte: 1.250 Masurata: 59	

* Suprafaţa este determinată in planul de proiecţie Stereo 70.

DETALII LINIARE IMOBIL

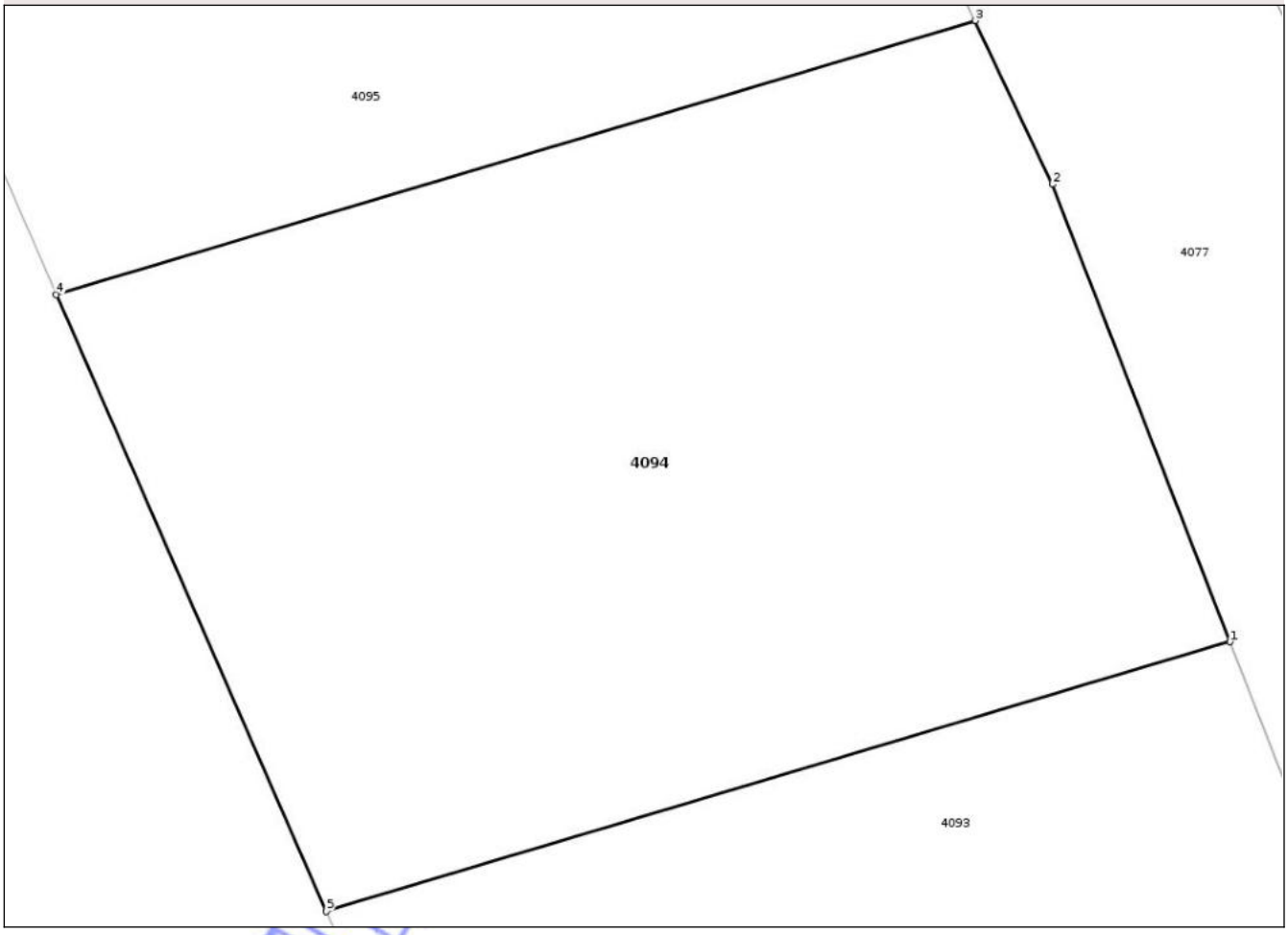

Date referitoare la teren

Crt	Categorie folosinţă	Intra vilan	Suprafaţa (mp)	Tarla	Parcelă	Nr. topo	Observaţii / Referinţe
1	arabil	NU	59	47	271	-	IDENTIC CU T47, P130 130 . DIFERENTA DE SUPRAFATA SE REGASESTE LA ID NR.3822

Lungime Segmente
1) Valorile lungimilor segmentelor sunt obţinute din proiecţie în plan.

Punct început	X / Y	Punct sfârşit	X / Y	Lungime segment (** (m)
1	498.458,924 303.546,027	2	498.457,221 303.550,414	4.707
2	498.457,221 303.550,414	3	498.456,48 303.551,983	1.736
3	498.456,48 303.551,983	4	498.447,665 303.549,355	9.198
4	498.447,665 303.549,355	5	498.450,258 303.543,443	6.456

Document care conține date cu caracter personal, protejat de prevederile Regulamentului (UE) nr. 679/2016 și Legii 190/2018

Punct început	X / Y	Punct sfârşit	X / Y	Lungime segment (** (m)
5	498.450,258 303.543,443	1	498.458,924 303.546,027	9.043

** Lungimile segmentelor sunt determinate în planul de proiecţie Stereo 70 şi sunt rotunjite la 1 milimetru.
*** Distanţa dintre puncte este formată din segmente cumulate ce sunt mai mici decât valoarea 1 milimetru.

Neutilizabil în circuitul civil

DATE DESPRE IMOBILUL NR. 4095

Oficiul de Cadastru şi Publicitate Imobiliară TELEORMAN
Biroul de Cadastru şi Publicitate Imobiliară Alexandria

A. Partea I. Descrierea imobilului

TEREN Extravilan

Adresa: Jud. Teleorman, T47, P272

Nr. Crt	Nr cadastral Nr. topografic	Suprafaţa* (mp)	Observaţii / Referinţe
A1		Din acte: 2.500 Masurata: 119	Sector cadastral:7 Teren neimprejmuit;

B. Partea II. Proprietari şi acte

Inscrieri privitoare la dreptul de proprietate şi alte drepturi reale		Referinţe
/		
Act Administrativ nr. 3300796, din 26/08/1998 emis de CJFF TELEORMAN;		
B1	Intabulare, drept de PROPRIETATE, dobandit prin Reconstituire, cota actuala 1/1, cota initiala 1/1	A1
	1) **NĂTĂRĂU DRAGOMIRA**, LIPSĂ CNP	

C. Partea III. SARCINI .

Inscrieri privind dezmembramintele dreptului de proprietate, drepturi reale de garanţie şi sarcini	Referinţe
NU SUNT	

Neutilizabil la circuitul civil

Anexa Nr. 1 La Partea I

Teren

Nr cadastral	Suprafaţa (mp)*	Observaţii / Referinţe
	Din acte: 2.500 Masurata: 119	

* Suprafaţa este determinată in planul de proiecţie Stereo 70.

DETALII LINIARE IMOBIL

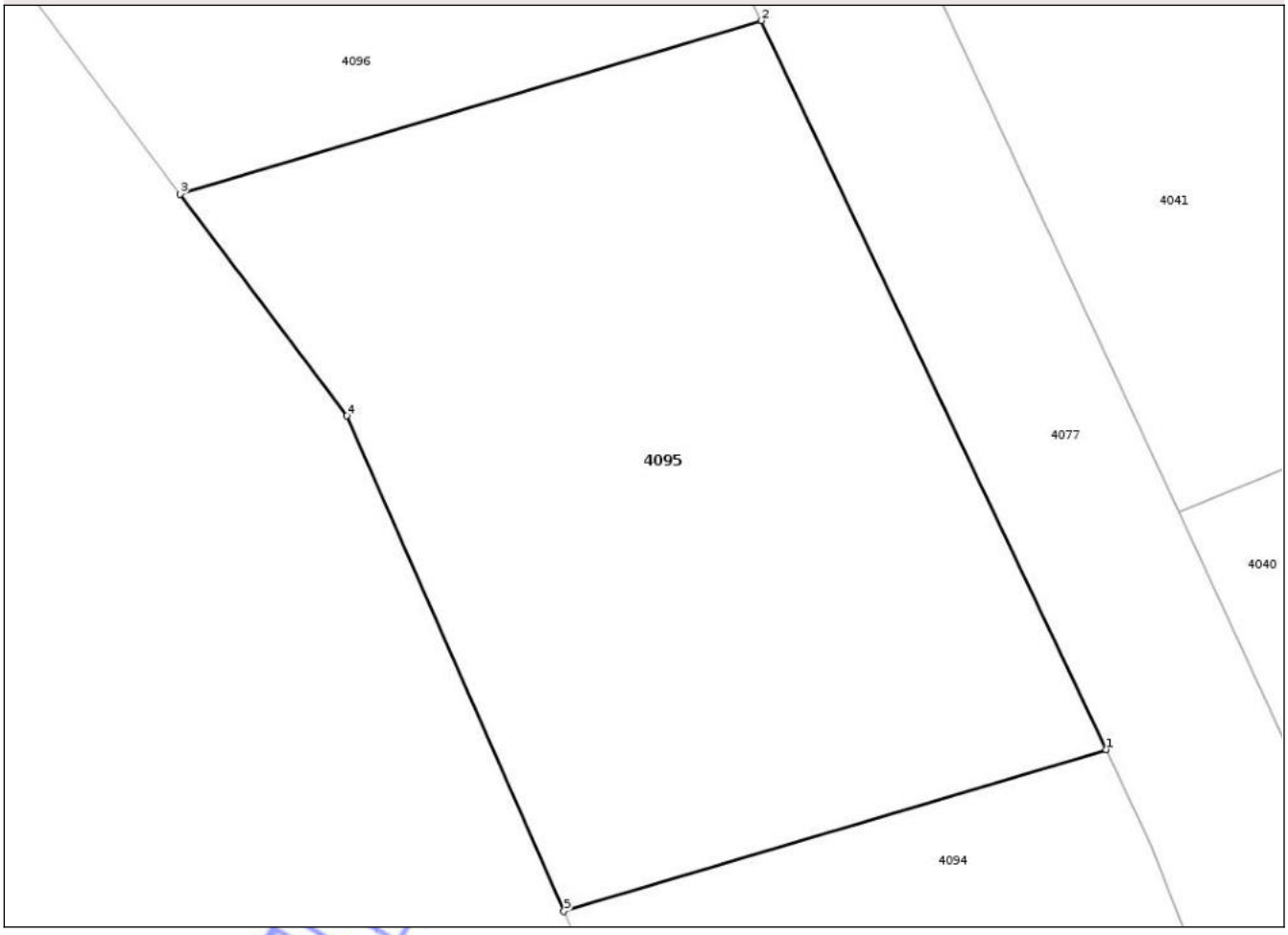

Date referitoare la teren

Crt	Categorie folosinţă	Intra vilan	Suprafaţa (mp)	Tarla	Parcelă	Nr. topo	Observaţii / Referinţe
1	arabil	NU	119	47	272	-	IDENTIC CU T47, P16 . DIFERENTA DE SUPRAFATA SE REGASESTE LA ID NR. 3823

Lungime Segmente

1) Valorile lungimilor segmentelor sunt obţinute din proiecţie în plan.

Punct început	X / Y	Punct sfârşit	X / Y	Lungime segment (** (m)
1	498.456,48 303.551,983	2	498.450,878 303.563,834	13.108
2	498.450,878 303.563,834	3	498.441,427 303.561,016	9.863
3	498.441,427 303.561,016	4	498.444,132 303.557,411	4.507
4	498.444,132 303.557,411	5	498.447,665 303.549,355	8.797

Document care conține date cu caracter personal, protejat de prevederile Regulamentului (UE) nr. 679/2016 și Legii 190/2018

Punct început	X / Y	Punct sfârşit	X / Y	Lungime segment (** (m)
5	498.447,665 303.549,355	1	498.456,48 303.551,983	9.198

** Lungimile segmentelor sunt determinate în planul de proiecţie Stereo 70 şi sunt rotunjite la 1 milimetru.
*** Distanţa dintre puncte este formată din segmente cumulate ce sunt mai mici decât valoarea 1 milimetru.

Neutilizabil în circuitul civil

DATE DESPRE IMOBILUL NR. 4096

Oficiul de Cadastru şi Publicitate Imobiliară TELEORMAN
Biroul de Cadastru şi Publicitate Imobiliară Alexandria

A. Partea I. Descrierea imobilului

TEREN Extravilan

Adresa: Jud. Teleorman, T47, P273

Nr. Crt	Nr cadastral Nr. topografic	Suprafaţa* (mp)	Observaţii / Referinţe
A1		Din acte: 2.500 Masurata: 148	Sector cadastral:7 Teren neimprejmuit;

B. Partea II. Proprietari şi acte

Inscrieri privitoare la dreptul de proprietate şi alte drepturi reale		Referinţe
/		
Act Administrativ nr. 3301610, din 25/11/2002 emis de CJFF TELEORMAN;		
B1	Intabulare, drept de PROPRIETATE, dobandit prin Reconstituire, cota actuala 1/1, cota initiala 1/1	A1
	1) **GAVRILĂ NICULA**, LIPSĂ CNP	

C. Partea III. SARCINI .

Inscrieri privind dezmembramintele dreptului de proprietate, drepturi reale de garanţie şi sarcini	Referinţe
NU SUNT	

Neutilizabil în circuitul civil

Anexa Nr. 1 La Partea I

Teren

Nr cadastral	Suprafaţa (mp)*	Observaţii / Referinţe
	Din acte: 2.500 Masurata: 148	

* Suprafaţa este determinată in planul de proiecţie Stereo 70.

DETALII LINIARE IMOBIL

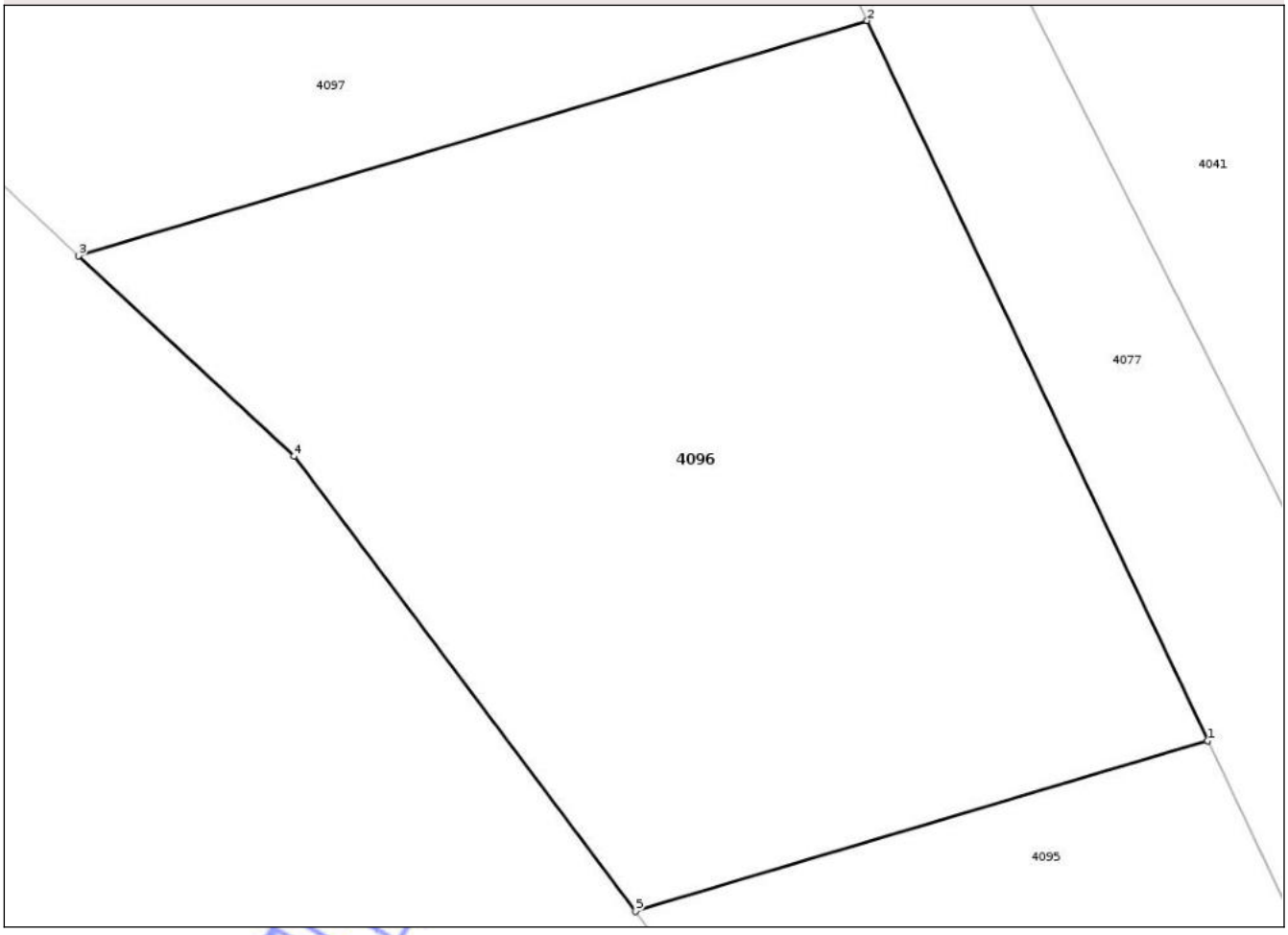

Date referitoare la teren

Crt	Categorie folosinţă	Intra vilan	Suprafaţa (mp)	Tarla	Parcelă	Nr. topo	Observaţii / Referinţe
1	arabil	NU	148	47	273	-	IDENTIC CU T47, P132 132 . DIFERENTA DE SUPRAFATA SE REGASESTE LA ID NR.3824

Lungime Segmente
1) Valorile lungimilor segmentelor sunt obţinute din proiecţie în plan.

Punct început	X / Y	Punct sfârşit	X / Y	Lungime segment (** (m)
1	498.450,878 303.563,834	2	498.445,257 303.575,727	13.155
2	498.445,257 303.575,727	3	498.432,232 303.571,844	13.591
3	498.432,232 303.571,844	4	498.435,786 303.568,532	4.859
4	498.435,786 303.568,532	5	498.441,427 303.561,016	9.397

Document care conține date cu caracter personal, protejat de prevederile Regulamentului (UE) nr. 679/2016 și Legii 190/2018

Punct început	X / Y	Punct sfârşit	X / Y	Lungime segment (** (m)
5	498.441,427 303.561,016	1	498.450,878 303.563,834	9.863

** Lungimile segmentelor sunt determinate în planul de proiecţie Stereo 70 şi sunt rotunjite la 1 milimetru.
*** Distanţa dintre puncte este formată din segmente cumulate ce sunt mai mici decât valoarea 1 milimetru.

Neutilizabil în circuitul civil

DATE DESPRE IMOBILUL NR. 4097

Oficiul de Cadastru şi Publicitate Imobiliară TELEORMAN
Biroul de Cadastru şi Publicitate Imobiliară Alexandria

A. Partea I. Descrierea imobilului

TEREN Extravilan

Adresa: Jud. Teleorman, T47, P274

Nr. Crt	Nr cadastral Nr. topografic	Suprafaţa* (mp)	Observaţii / Referinţe
A1		250	Sector cadastral:7 Teren neimprejmuit;

B. Partea II. Proprietari şi acte

Inscrieri privitoare la dreptul de proprietate şi alte drepturi reale		Referinţe
/		
Act Administrativ nr. 3301009, din 29/09/2000 emis de CJFF TELEORMAN;		
B1	Intabulare, drept de PROPRIETATE, dobandit prin Reconstituire, cota actuala 1/1, cota initiala 1/1	A1
	1) **NICULĂIȚĂ RADA**, LIPSĂ CNP	

C. Partea III. SARCINI .

Inscrieri privind dezmembramintele dreptului de proprietate, drepturi reale de garanţie şi sarcini	Referinţe
NU SUNT	

Neutilizabil în circuitul civil

Anexa Nr. 1 La Partea I

Teren

Nr cadastral	Suprafaţa (mp)*	Observaţii / Referinţe
	250	

* Suprafaţa este determinată in planul de proiecţie Stereo 70.

DETALII LINIARE IMOBIL

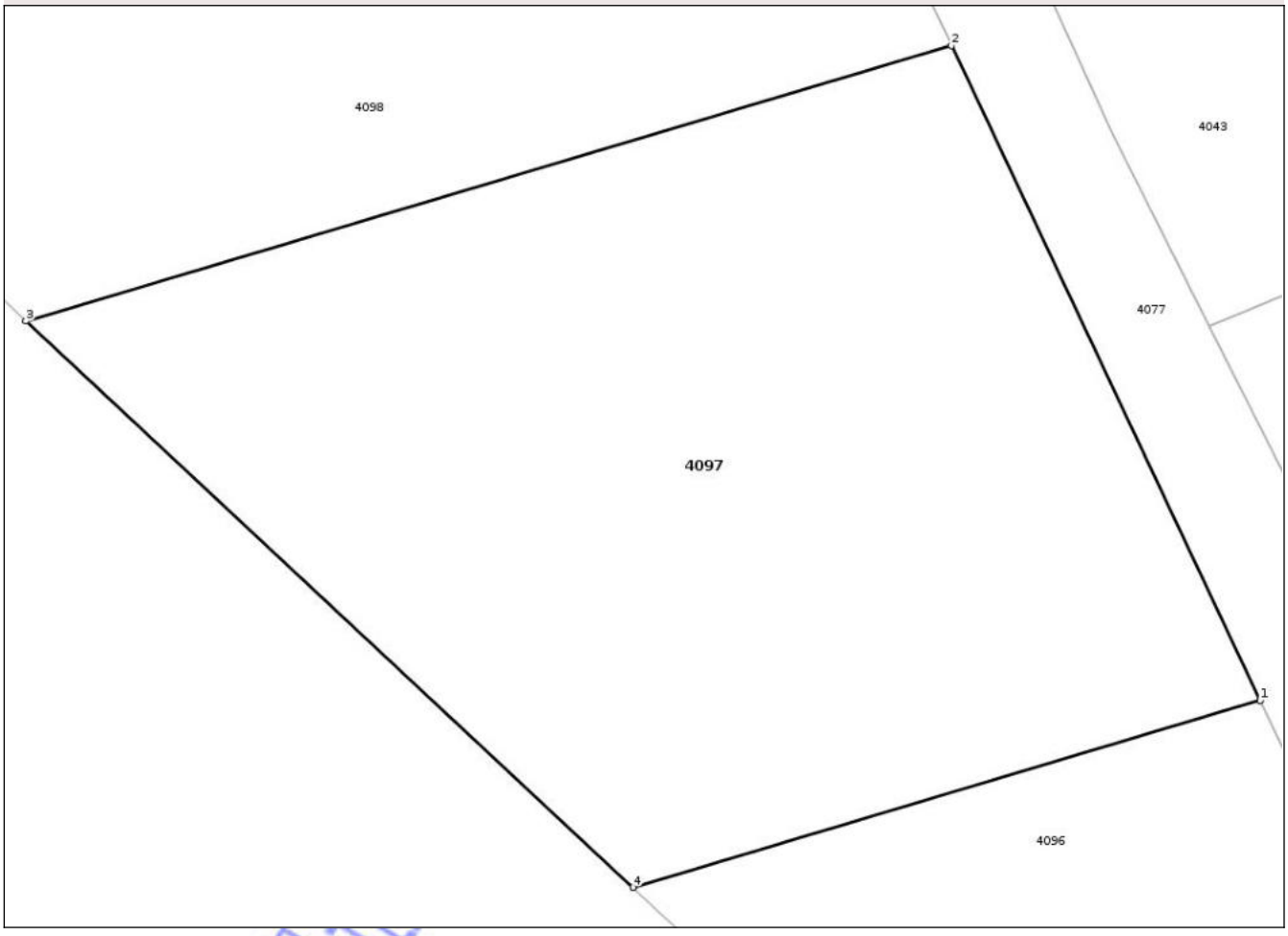

Date referitoare la teren

Crt	Categorie folosință	Intra vilan	Suprafaţa (mp)	Tarla	Parcelă	Nr. topo	Observaţii / Referinţe
1	arabil	NU	250	47	274	-	IDENTIC CU T47, P133 . DIFERENTA DE SUPRAFATA SE REGASESTE LA ID NR.3825

Lungime Segmente

1) Valorile lungimilor segmentelor sunt obţinute din proiecţie în plan.

Punct început	X / Y	Punct sfârşit	X / Y	Lungime segment (** (m)
1	498.445,257 303.575,727	2	498.438,841 303.589,301	15.013
2	498.438,841 303.589,301	3	498.419,629 303.583,59	20.043
3	498.419,629 303.583,59	4	498.432,232 303.571,844	17.227
4	498.432,232 303.571,844	1	498.445,257 303.575,727	13.591

Document care conține date cu caracter personal, protejat de prevederile Regulamentului (UE) nr. 679/2016 și Legii 190/2018

**** Lungimile segmentelor sunt determinate în planul de proiecţie Stereo 70 şi sunt rotunjite la 1 milimetru.**
***** Distanţa dintre puncte este formată din segmente cumulate ce sunt mai mici decât valoarea 1 milimetru.**

Neutilizabil în circuitul civil

DATE DESPRE IMOBILUL NR. 4098

Oficiul de Cadastru şi Publicitate Imobiliară TELEORMAN
Biroul de Cadastru şi Publicitate Imobiliară Alexandria

A. Partea I. Descrierea imobilului

TEREN Extravilan

Adresa: Jud. Teleorman, T47, P275

Nr. Crt	Nr cadastral Nr. topografic	Suprafaţa* (mp)	Observaţii / Referinţe
A1		Din acte: 2.500 Masurata: 250	Sector cadastral:7 Teren neimprejmuit;

B. Partea II. Proprietari şi acte

Inscrieri privitoare la dreptul de proprietate şi alte drepturi reale		Referinţe
/		
Act Administrativ nr. 3301351, din 27/09/2002 emis de CJFF TELEORMAN;		
B1	Intabulare, drept de PROPRIETATE, dobandit prin Reconstituire, cota actuala 1/1, cota initiala 1/1	A1
	1) **CĂLUŞARU ANTONICA**, LIPSĂ CNP	

C. Partea III. SARCINI .

Inscrieri privind dezmembramintele dreptului de proprietate, drepturi reale de garanţie şi sarcini	Referinţe
NU SUNT	

Neutilizabil la circuitul civil

Anexa Nr. 1 La Partea I

Teren

Nr cadastral	Suprafaţa (mp)*	Observaţii / Referinţe
	Din acte: 2.500 Masurata: 250	

* Suprafaţa este determinată in planul de proiecţie Stereo 70.

DETALII LINIARE IMOBIL

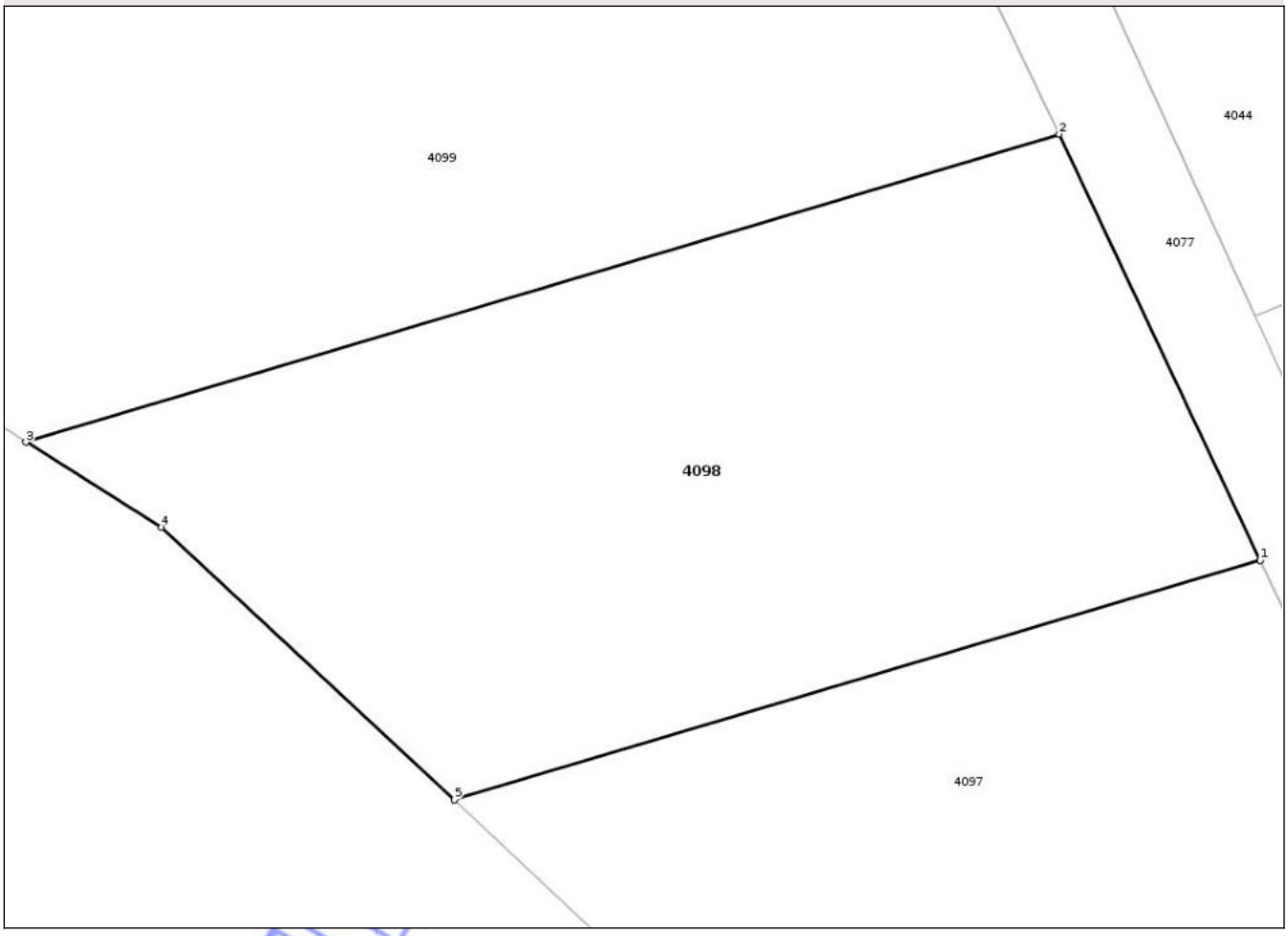

Date referitoare la teren

Crt	Categorie folosinţă	Intra vilan	Suprafaţa (mp)	Tarla	Parcelă	Nr. topo	Observaţii / Referinţe
1	arabil	NU	250	47	275	-	IDENTIC CU T47, P134 134 . DIFERENTA DE SUPRAFATA SE REGASESTE LA ID NR.3826

Lungime Segmente
1) Valorile lungimilor segmentelor sunt obţinute din proiecţie în plan.

Punct început	X / Y	Punct sfârşit	X / Y	Lungime segment (** (m)
1	498.438,841 303.589,301	2	498.434,043 303.599,451	11.227
2	498.434,043 303.599,451	3	498.409,428 303.592,112	25.686
3	498.409,428 303.592,112	4	498.412,66 303.590,085	3.815
4	498.412,66 303.590,085	5	498.419,629 303.583,59	9.527

Document care conține date cu caracter personal, protejat de prevederile Regulamentului (UE) nr. 679/2016 și Legii 190/2018

Punct început	X / Y	Punct sfârşit	X / Y	Lungime segment (** (m)
5	498.419,629 303.583,59	1	498.438,841 303.589,301	20.043

** Lungimile segmentelor sunt determinate în planul de proiecţie Stereo 70 şi sunt rotunjite la 1 milimetru.
*** Distanţa dintre puncte este formată din segmente cumulate ce sunt mai mici decât valoarea 1 milimetru.

Neutilizabil în circuitul civil

DATE DESPRE IMOBILUL NR. 4099

Oficiul de Cadastru şi Publicitate Imobiliară TELEORMAN
Biroul de Cadastru şi Publicitate Imobiliară Alexandria

A. Partea I. Descrierea imobilului

TEREN Extravilan

Adresa: Jud. Teleorman, T47, P276

Nr. Crt	Nr cadastral Nr. topografic	Suprafaţa* (mp)	Observaţii / Referinţe
A1		Din acte: 2.500 Masurata: 402	Sector cadastral:7 Teren neimprejmuit;

B. Partea II. Proprietari şi acte

Inscrieri privitoare la dreptul de proprietate şi alte drepturi reale		Referinţe
/		
Act Administrativ nr. 3301058, din 15/02/2002 emis de CJFF TELEORMAN;		
B1	Intabulare, drept de PROPRIETATE, dobandit prin Reconstituire, cota actuala 1/1, cota initiala 1/1	A1
	1) **POLOJAN ION**, LIPSĂ CNP	

C. Partea III. SARCINI .

Inscrieri privind dezmembramintele dreptului de proprietate, drepturi reale de garanţie şi sarcini	Referinţe
NU SUNT	

Neutilizabil la circuitul civil

Anexa Nr. 1 La Partea I

Teren

Nr cadastral	Suprafaţa (mp)*	Observaţii / Referinţe
	Din acte: 2.500 Masurata: 402	

* Suprafaţa este determinată in planul de proiecţie Stereo 70.

DETALII LINIARE IMOBIL

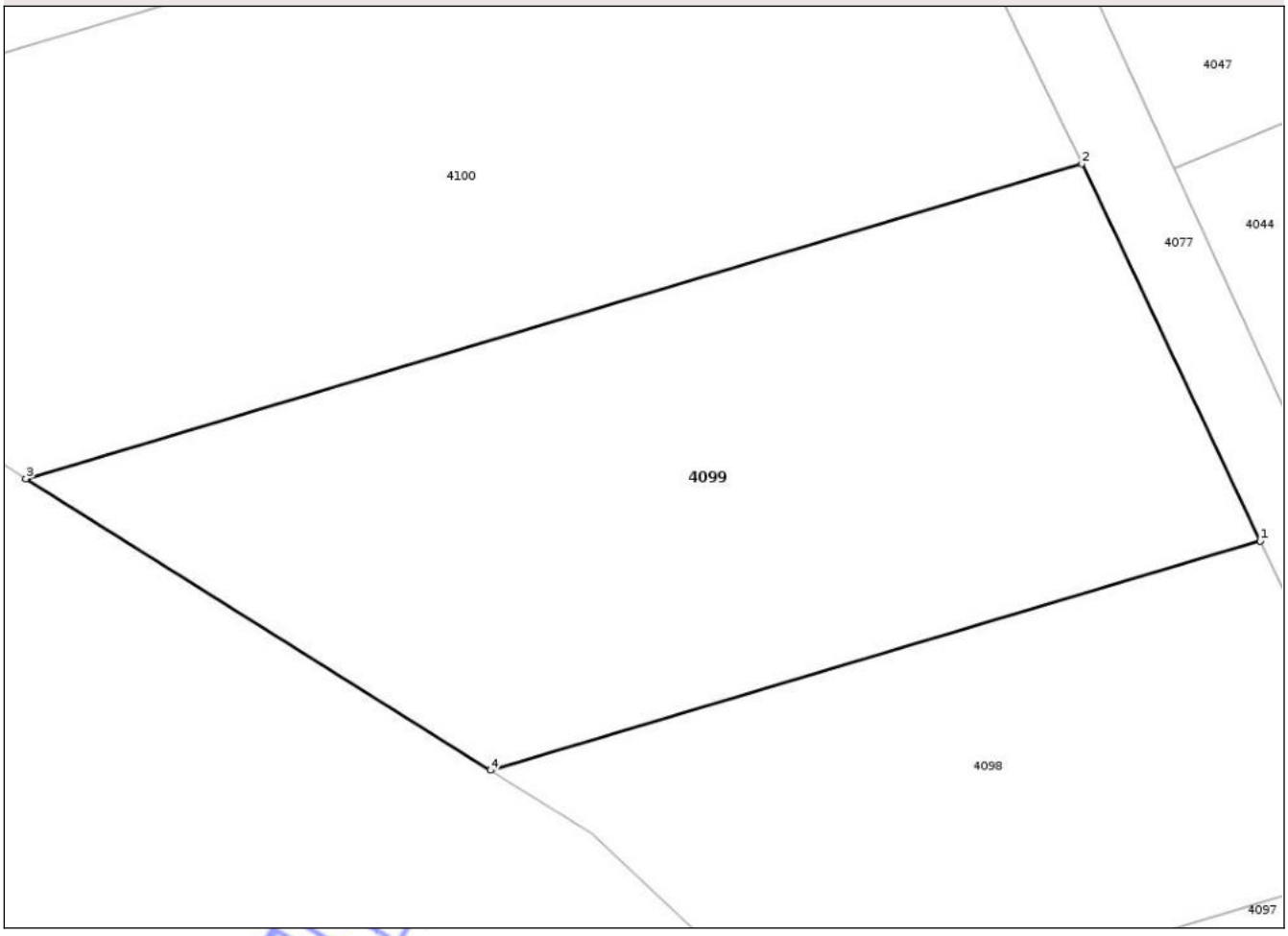

Date referitoare la teren

Crt	Categorie folosinţă	Intra vilan	Suprafaţa (mp)	Tarla	Parcelă	Nr. topo	Observaţii / Referinţe
1	arabil	NU	402	47	276	-	IDENTIC CU T47, P135 135 . DIFERENTA DE SUPRAFATA SE REGASESTE LA ID NR.3827

Lungime Segmente
1) Valorile lungimilor segmentelor sunt obţinute din proiecţie în plan.

Punct început	X / Y	Punct sfârşit	X / Y	Lungime segment (** (m)
1	498.434,043 303.599,451	2	498.428,342 303.611,513	13.342
2	498.428,342 303.611,513	3	498.394,555 303.601,44	35.256
3	498.394,555 303.601,44	4	498.409,428 303.592,112	17.555
4	498.409,428 303.592,112	1	498.434,043 303.599,451	25.686

Document care conține date cu caracter personal, protejat de prevederile Regulamentului (UE) nr. 679/2016 și Legii 190/2018

**** Lungimile segmentelor sunt determinate în planul de proiecţie Stereo 70 şi sunt rotunjite la 1 milimetru.**
***** Distanţa dintre puncte este formată din segmente cumulate ce sunt mai mici decât valoarea 1 milimetru.**

Neutilizabil în circuitul civil

DATE DESPRE IMOBILUL NR. 4100

Oficiul de Cadastru şi Publicitate Imobiliară TELEORMAN
Biroul de Cadastru şi Publicitate Imobiliară Alexandria

A. Partea I. Descrierea imobilului

TEREN Extravilan

Adresa: Jud. Teleorman, T47, P277

Nr. Crt	Nr cadastral Nr. topografic	Suprafaţa* (mp)	Observaţii / Referinţe
A1		Din acte: 2.500 Masurata: 530	Sector cadastral:7 Teren neimprejmuit;

B. Partea II. Proprietari şi acte

Inscrieri privitoare la dreptul de proprietate şi alte drepturi reale		Referinţe
/		
Act Administrativ nr. 3301129, din 10/05/2002 emis de CJFF TELEORMAN;		
B1	Intabulare, drept de PROPRIETATE, dobandit prin Reconstituire, cota actuala 1/1, cota initiala 1/1	A1
	1) **DABIJA ȘTEFAN**, LIPSĂ CNP	

C. Partea III. SARCINI .

Inscrieri privind dezmembramintele dreptului de proprietate, drepturi reale de garanţie şi sarcini	Referinţe
NU SUNT	

Neutilizabil la circuitul civil

Anexa Nr. 1 La Partea I

Teren

Nr cadastral	Suprafaţa (mp)*	Observaţii / Referinţe
	Din acte: 2.500 Masurata: 530	

* Suprafaţa este determinată in planul de proiecţie Stereo 70.

DETALII LINIARE IMOBIL

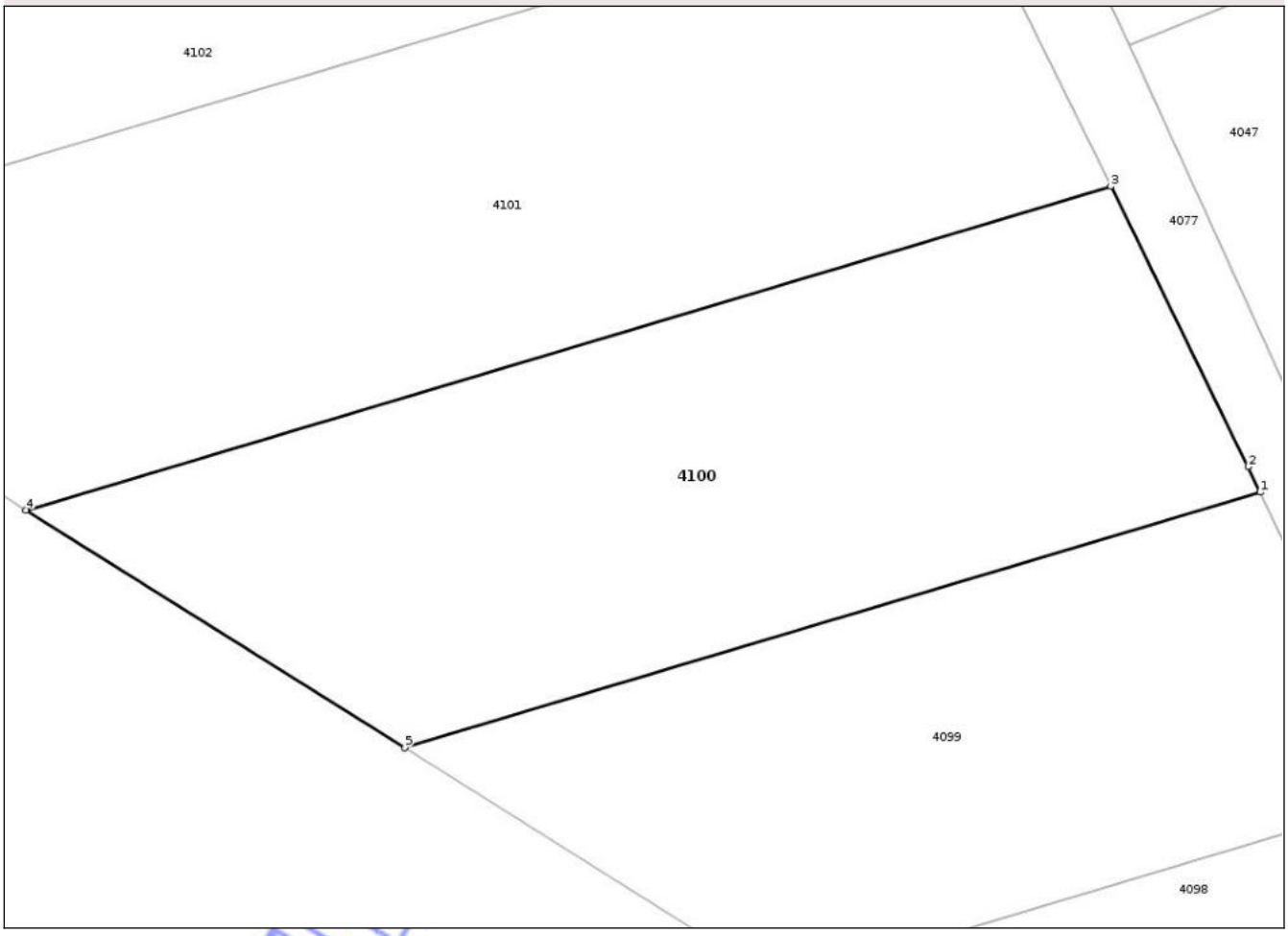

Date referitoare la teren

Crt	Categorie folosinţă	Intra vilan	Suprafaţa (mp)	Tarla	Parcelă	Nr. topo	Observaţii / Referinţe
1	arabil	NU	530	47	277	-	IDENTIC CU T47, P136 136 . DIFERENTA DE SUPRAFATA SE REGASESTE LA ID NR.3828

Lungime Segmente

1) Valorile lungimilor segmentelor sunt obţinute din proiecţie în plan.

Punct început	X / Y	Punct sfârşit	X / Y	Lungime segment (** (m)
1	498.428,342 303.611,513	2	498.427,864 303.612,525	1.118
2	498.427,864 303.612,525	3	498.422,44 303.623,588	12.322
3	498.422,44 303.623,588	4	498.379,605 303.610,817	44.698
4	498.379,605 303.610,817	5	498.394,555 303.601,44	17.648

Document care conține date cu caracter personal, protejat de prevederile Regulamentului (UE) nr. 679/2016 și Legii 190/2018

Punct început	X / Y	Punct sfârşit	X / Y	Lungime segment (** (m)
5	498.394,555 303.601,44	1	498.428,342 303.611,513	35.256

** Lungimile segmentelor sunt determinate în planul de proiecţie Stereo 70 şi sunt rotunjite la 1 milimetru.
*** Distanţa dintre puncte este formată din segmente cumulate ce sunt mai mici decât valoarea 1 milimetru.

Neutilizabil în circuitul civil

DATE DESPRE IMOBILUL NR. 4101

Oficiul de Cadastru şi Publicitate Imobiliară TELEORMAN
Biroul de Cadastru şi Publicitate Imobiliară Alexandria

A. Partea I. Descrierea imobilului

TEREN Extravilan

Adresa: Jud. Teleorman, TARLA 47, P.278, T47, P278

Nr. Crt	Nr cadastral Nr. topografic	Suprafaţa* (mp)	Observaţii / Referinţe
A1	20163	Din acte: 2.500 Masurata: 657	Sector cadastral:7 Teren neimprejmuit;

B. Partea II. Proprietari şi acte

Inscrieri privitoare la dreptul de proprietate şi alte drepturi reale		Referinţe
58427 / 27/11/2014		
Act Notarial nr. 26, din 06/07/2011 emis de BNP Iatan Irina, (- Titlu de proprietate Nr. 3300801 / 07.10.1998);		
B1	Intabulare, drept de PROPRIETATEcu titlu de partaj, bun propriu, dobandit prin Iesire Din Indiviziune, cota actuala 1/1, cota initiala 1/1	A1
	1) **TIPER MIHAIL**	

C. Partea III. SARCINI .

Inscrieri privind dezmembramintele dreptului de proprietate, drepturi reale de garanţie şi sarcini	Referinţe
NU SUNT	

Neutilizabil în circuitul civil

Anexa Nr. 1 La Partea I

Teren

Nr cadastral	Suprafaţa (mp)*	Observaţii / Referinţe
20163	Din acte: 2.500 Masurata: 657	

* Suprafaţa este determinată in planul de proiecţie Stereo 70.

DETALII LINIARE IMOBIL

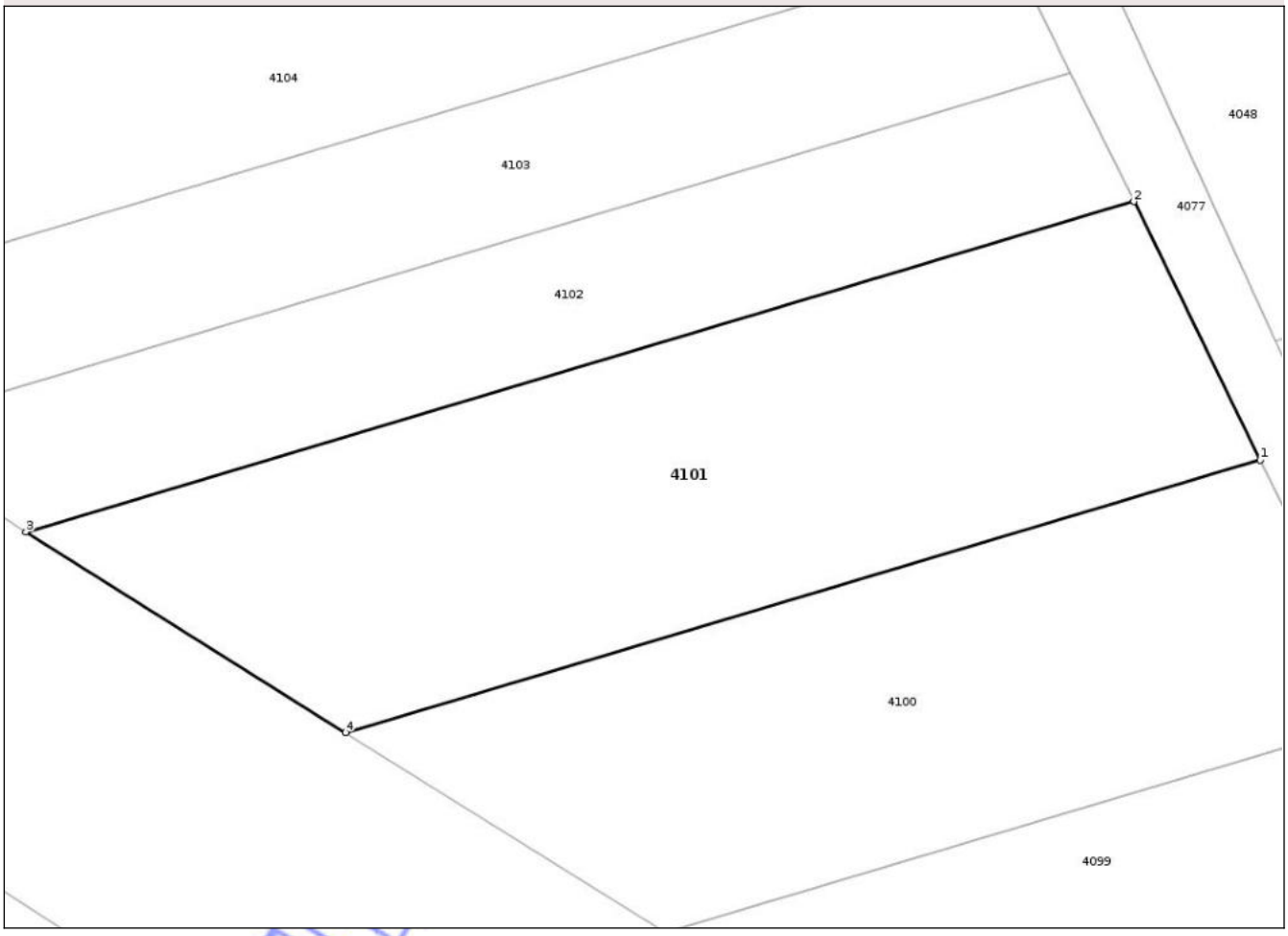

Date referitoare la teren

Crt	Categorie folosinţă	Intra vilan	Suprafaţa (mp)	Tarla	Parcelă	Nr. topo	Observaţii / Referinţe
1	arabil	NU	657	47	278	-	IDENTIC CU T.47, P.21\nDiferenta de suprafata se regaseste la ID Nr.3829

Lungime Segmente
1) Valorile lungimilor segmentelor sunt obţinute din proiecţie în plan.

Punct început	X / Y	Punct sfârşit	X / Y	Lungime segment (** (m)
1	498.422,44 303.623,588	2	498.416,511 303.635,683	13.47
2	498.416,511 303.635,683	3	498.364,625 303.620,213	54.143
3	498.364,625 303.620,213	4	498.379,605 303.610,817	17.683
4	498.379,605 303.610,817	1	498.422,44 303.623,588	44.698

Document care conține date cu caracter personal, protejat de prevederile Regulamentului (UE) nr. 679/2016 și Legii 190/2018

**** Lungimile segmentelor sunt determinate în planul de proiecţie Stereo 70 şi sunt rotunjite la 1 milimetru.**
***** Distanţa dintre puncte este formată din segmente cumulate ce sunt mai mici decât valoarea 1 milimetru.**

Neutilizabil în circuitul civil

DATE DESPRE IMOBILUL NR. 4102

Oficiul de Cadastru şi Publicitate Imobiliară TELEORMAN
Biroul de Cadastru şi Publicitate Imobiliară Alexandria

A. Partea I. Descrierea imobilului

TEREN Extravilan

Adresa: Jud. Teleorman, T47, P279

Nr. Crt	Nr cadastral Nr. topografic	Suprafaţa* (mp)	Observaţii / Referinţe
A1		Din acte: 1.250 Masurata: 374	Sector cadastral:7 Teren neimprejmuit;

B. Partea II. Proprietari şi acte

Inscrieri privitoare la dreptul de proprietate şi alte drepturi reale		Referinţe
/		
Act Administrativ nr. 3301606, din 14/11/2002 emis de CJFF TELEORMAN;		
B1	Intabulare, drept de PROPRIETATE, dobandit prin Reconstituire, cota actuala 1/1, cota initiala 1/1	A1
	1) **IORDACHE GHEORGHE**, LIPSĂ CNP	

C. Partea III. SARCINI .

Inscrieri privind dezmembramintele dreptului de proprietate, drepturi reale de garanţie şi sarcini	Referinţe
NU SUNT	

Neutilizabil la circuitul civil

Anexa Nr. 1 La Partea I

Teren

Nr cadastral	Suprafaţa (mp)*	Observaţii / Referinţe
	Din acte: 1.250 Masurata: 374	

* Suprafaţa este determinată in planul de proiecţie Stereo 70.

DETALII LINIARE IMOBIL

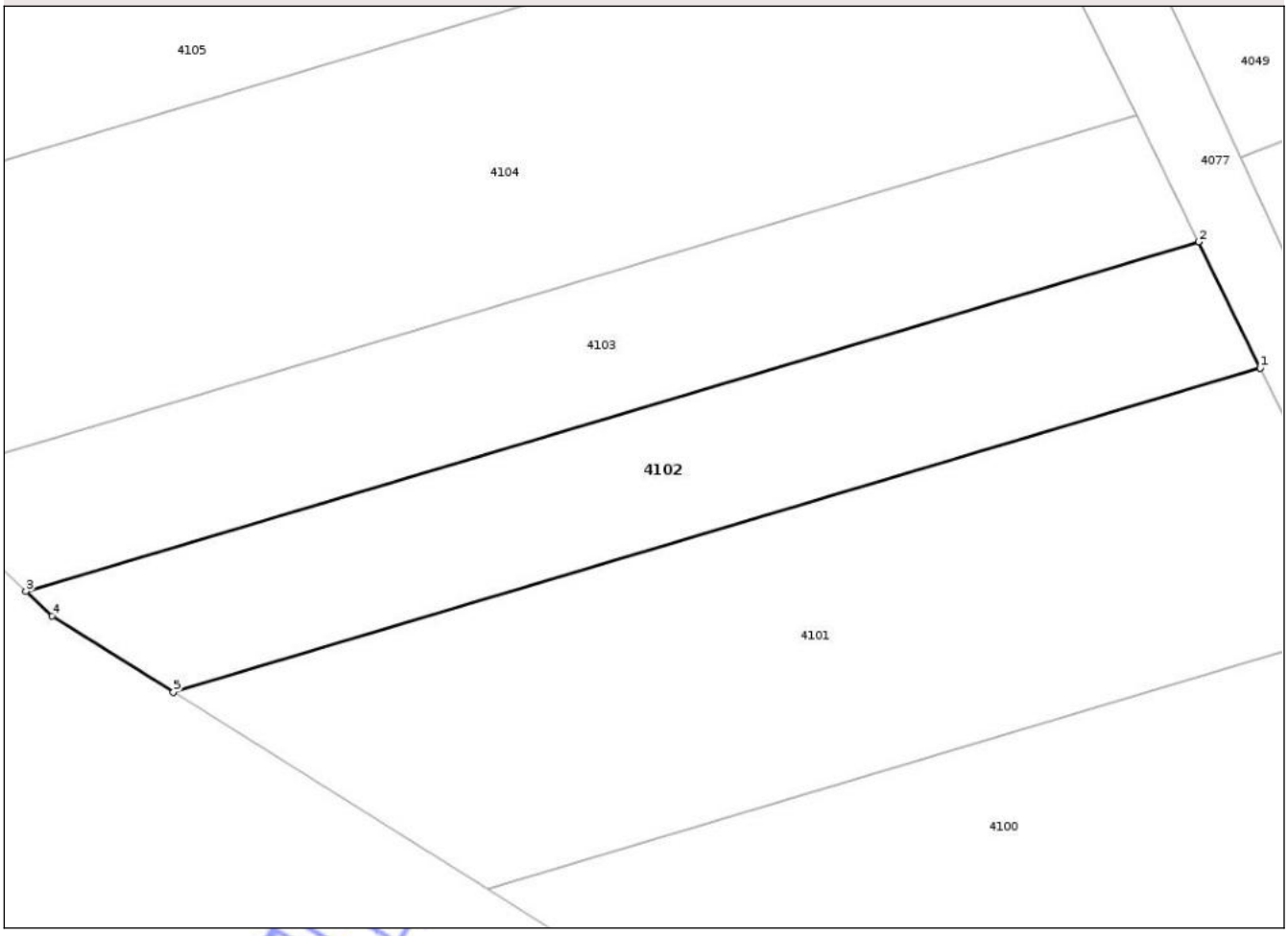

Date referitoare la teren

Crt	Categorie folosinţă	Intra vilan	Suprafaţa (mp)	Tarla	Parcelă	Nr. topo	Observaţii / Referinţe
1	arabil	NU	374	47	279	-	IDENTIC CU T47, P138 138 138 . DIFERENTA DE SUPRAFATA SE REGASESTE LA ID NR.3830

Lungime Segmente
1) Valorile lungimilor segmentelor sunt obţinute din proiecţie în plan.

Punct început	X / Y	Punct sfârşit	X / Y	Lungime segment (** (m)
1	498.416,511 303.635,683	2	498.413,557 303.641,709	6.711
2	498.413,557 303.641,709	3	498.357,576 303.625,018	58.417
3	498.357,576 303.625,018	4	498.358,828 303.623,849	1.713
4	498.358,828 303.623,849	5	498.364,625 303.620,213	6.843

Document care conține date cu caracter personal, protejat de prevederile Regulamentului (UE) nr. 679/2016 și Legii 190/2018

Punct început	X / Y	Punct sfârşit	X / Y	Lungime segment (** (m)
5	498.364,625 303.620,213	1	498.416,511 303.635,683	54.143

** Lungimile segmentelor sunt determinate în planul de proiecţie Stereo 70 şi sunt rotunjite la 1 milimetru.
*** Distanţa dintre puncte este formată din segmente cumulate ce sunt mai mici decât valoarea 1 milimetru.

Neutilizabil în circuitul civil

DATE DESPRE IMOBILUL NR. 4103

Oficiul de Cadastru şi Publicitate Imobiliară TELEORMAN
Biroul de Cadastru şi Publicitate Imobiliară Alexandria

A. Partea I. Descrierea imobilului

TEREN Extravilan

Adresa: Jud. Teleorman, T47, P280

Nr. Crt	Nr cadastral Nr. topografic	Suprafaţa* (mp)	Observaţii / Referinţe
A1		Din acte: 1.250 Masurata: 397	Sector cadastral:7 Teren neimprejmuit;

B. Partea II. Proprietari şi acte

Inscrieri privitoare la dreptul de proprietate şi alte drepturi reale		Referinţe
/		
Act Administrativ nr. 3301343, din 09/09/2002 emis de CJFF TELEORMAN;		
B1	Intabulare, drept de PROPRIETATE, dobandit prin Reconstituire, cota actuala 1/1, cota initiala 1/1	A1
	1) **STANCIU RADA**, LIPSĂ CNP	

C. Partea III. SARCINI .

Inscrieri privind dezmembramintele dreptului de proprietate, drepturi reale de garanţie şi sarcini	Referinţe
NU SUNT	

Neutilizabil la circuitul civil

Anexa Nr. 1 La Partea I

Teren

Nr cadastral	Suprafaţa (mp)*	Observaţii / Referinţe
	Din acte: 1.250 Masurata: 397	

* Suprafaţa este determinată in planul de proiecţie Stereo 70.

DETALII LINIARE IMOBIL

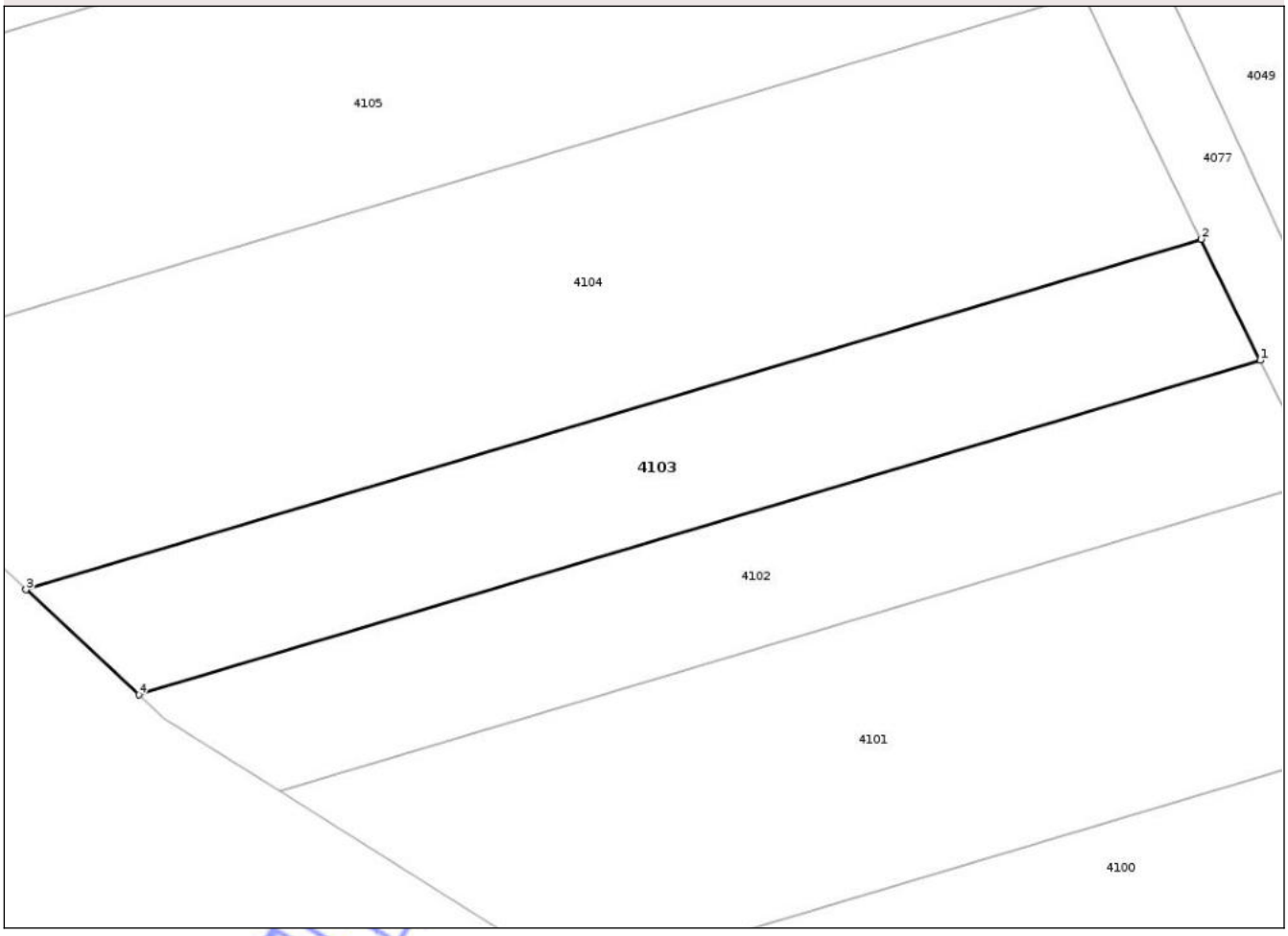

Date referitoare la teren

Crt	Categorie folosinţă	Intra vilan	Suprafaţa (mp)	Tarla	Parcelă	Nr. topo	Observaţii / Referinţe
1	arabil	NU	397	47	280	-	IDENTIC CU T47, P139 139 . DIFERENTA DE SUPRAFATA SE REGASESTE LA ID NR.3831

Lungime Segmente
1) Valorile lungimilor segmentelor sunt obţinute din proiecţie în plan.

Punct început	X / Y	Punct sfârşit	X / Y	Lungime segment (** (m)
1	498.413,557 303.641,709	2	498.410,594 303.647,754	6.732
2	498.410,594 303.647,754	3	498.351,951 303.630,27	61.194
3	498.351,951 303.630,27	4	498.357,576 303.625,018	7.695
4	498.357,576 303.625,018	1	498.413,557 303.641,709	58.417

Document care conține date cu caracter personal, protejat de prevederile Regulamentului (UE) nr. 679/2016 și Legii 190/2018

**** Lungimile segmentelor sunt determinate în planul de proiecţie Stereo 70 şi sunt rotunjite la 1 milimetru.**
***** Distanţa dintre puncte este formată din segmente cumulate ce sunt mai mici decât valoarea 1 milimetru.**

Neutilizabil în circuitul civil

DATE DESPRE IMOBILUL NR. 4104

Oficiul de Cadastru şi Publicitate Imobiliară TELEORMAN
Biroul de Cadastru şi Publicitate Imobiliară Alexandria

A. Partea I. Descrierea imobilului

TEREN Extravilan

Adresa: Jud. Teleorman, T47, P281

Nr. Crt	Nr cadastral Nr. topografic	Suprafaţa* (mp)	Observaţii / Referinţe
A1		Din acte: 2.500 Masurata: 858	Sector cadastral:7 Teren neimprejmuit;

B. Partea II. Proprietari şi acte

Inscrieri privitoare la dreptul de proprietate şi alte drepturi reale		Referinţe
/		
Act Administrativ nr. 3301014, din 29/09/2000 emis de CJFF TELEORMAN;		
B1	Intabulare, drept de PROPRIETATE, dobandit prin Reconstituire, cota actuala 1/1, cota initiala 1/1	A1
	1) **BALDOVIN MARIA**, LIPSĂ CNP	

C. Partea III. SARCINI .

Inscrieri privind dezmembramintele dreptului de proprietate, drepturi reale de garanţie şi sarcini	Referinţe
NU SUNT	

Neutilizabil la circuitul civil

Anexa Nr. 1 La Partea I

Teren

Nr cadastral	Suprafaţa (mp)*	Observaţii / Referinţe
	Din acte: 2.500 Masurata: 858	

* Suprafaţa este determinată in planul de proiecţie Stereo 70.

DETALII LINIARE IMOBIL

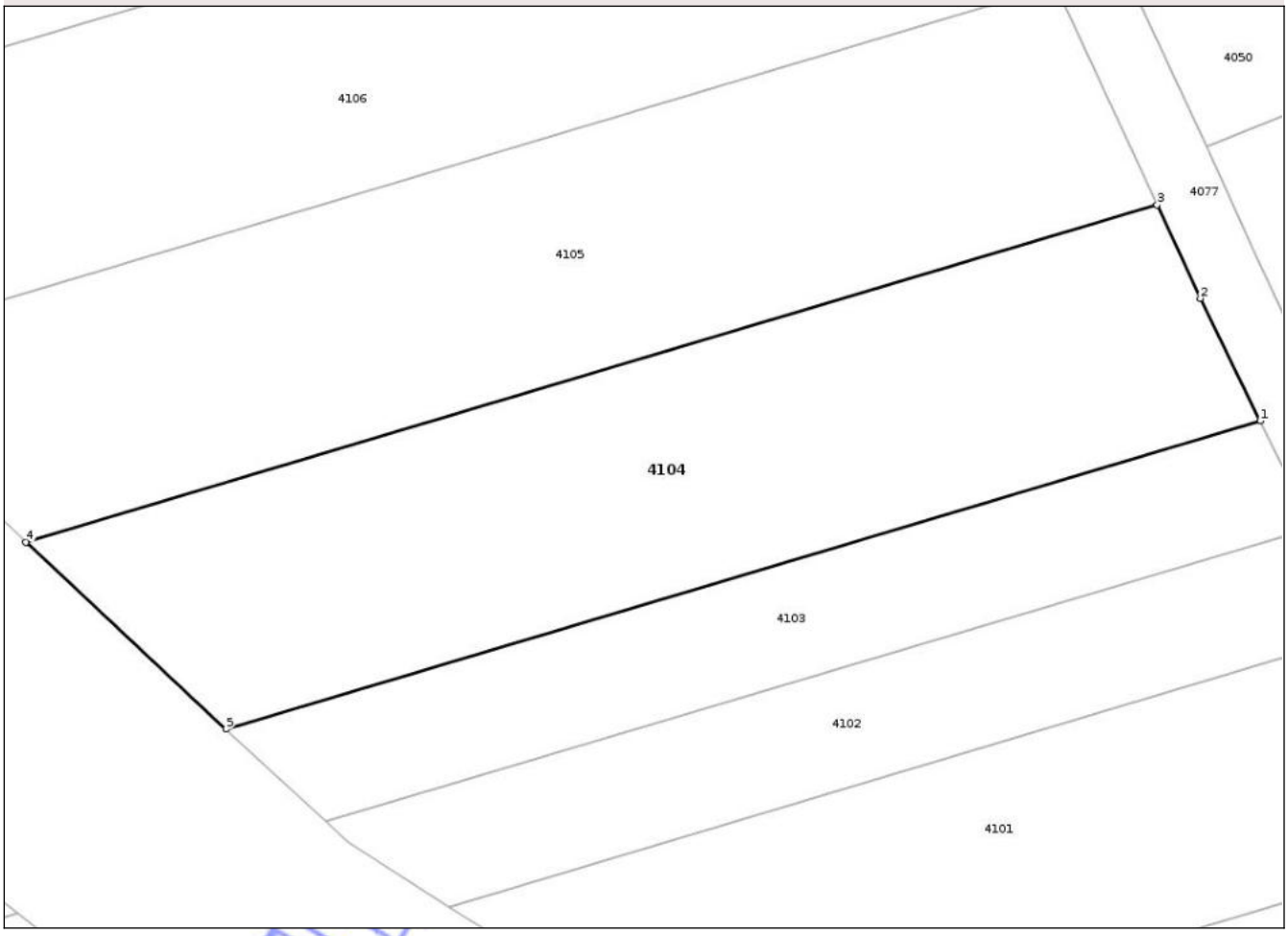

Date referitoare la teren

Crt	Categorie folosinţă	Intra vilan	Suprafaţa (mp)	Tarla	Parcelă	Nr. topo	Observaţii / Referinţe
1	arabil	NU	858	47	281	-	IDENTIC CU T47, P140 140 . DIFERENTA DE SUPRAFATA SE REGASESTE LA ID NR.3832

Lungime Segmente
1) Valorile lungimilor segmentelor sunt obţinute din proiecţie în plan.

Punct început	X / Y	Punct sfârşit	X / Y	Lungime segment (** (m)
1	498.410,594 303.647,754	2	498.407,193 303.654,692	7.727
2	498.407,193 303.654,692	3	498.404,743 303.659,996	5.843
3	498.404,743 303.659,996	4	498.340,595 303.640,871	66.937
4	498.340,595 303.640,871	5	498.351,951 303.630,27	15.535

Document care conține date cu caracter personal, protejat de prevederile Regulamentului (UE) nr. 679/2016 și Legii 190/2018

Punct început	X / Y	Punct sfârşit	X / Y	Lungime segment (** (m)
5	498.351,951 303.630,27	1	498.410,594 303.647,754	61.194

** Lungimile segmentelor sunt determinate în planul de proiecţie Stereo 70 şi sunt rotunjite la 1 milimetru.
*** Distanţa dintre puncte este formată din segmente cumulate ce sunt mai mici decât valoarea 1 milimetru.

Neutilizabil în circuitul civil

DATE DESPRE IMOBILUL NR. 4105

Oficiul de Cadastru şi Publicitate Imobiliară TELEORMAN
Biroul de Cadastru şi Publicitate Imobiliară Alexandria

A. Partea I. Descrierea imobilului

TEREN Extravilan

Adresa: Jud. Teleorman, T47, P282

Nr. Crt	Nr cadastral Nr. topografic	Suprafaţa* (mp)	Observaţii / Referinţe
A1		Din acte: 2.500 Masurata: 948	Sector cadastral:7 Teren neimprejmuit;

B. Partea II. Proprietari şi acte

Inscrieri privitoare la dreptul de proprietate şi alte drepturi reale		Referinţe
/		
Act Administrativ nr. 3300993, din 28/09/2000 emis de CJFF TELEORMAN;		
B1	Intabulare, drept de PROPRIETATE, dobandit prin Reconstituire, cota actuala 1/1, cota initiala 1/1	A1
	1) **IVAN ION**, LIPSĂ CNP	

C. Partea III. SARCINI .

Inscrieri privind dezmembramintele dreptului de proprietate, drepturi reale de garanţie şi sarcini	Referinţe
NU SUNT	

Neutilizabil la circuitul civil

Anexa Nr. 1 La Partea I

Teren

Nr cadastral	Suprafaţa (mp)*	Observaţii / Referinţe
	Din acte: 2.500 Masurata: 948	

* Suprafaţa este determinată in planul de proiecţie Stereo 70.

DETALII LINIARE IMOBIL

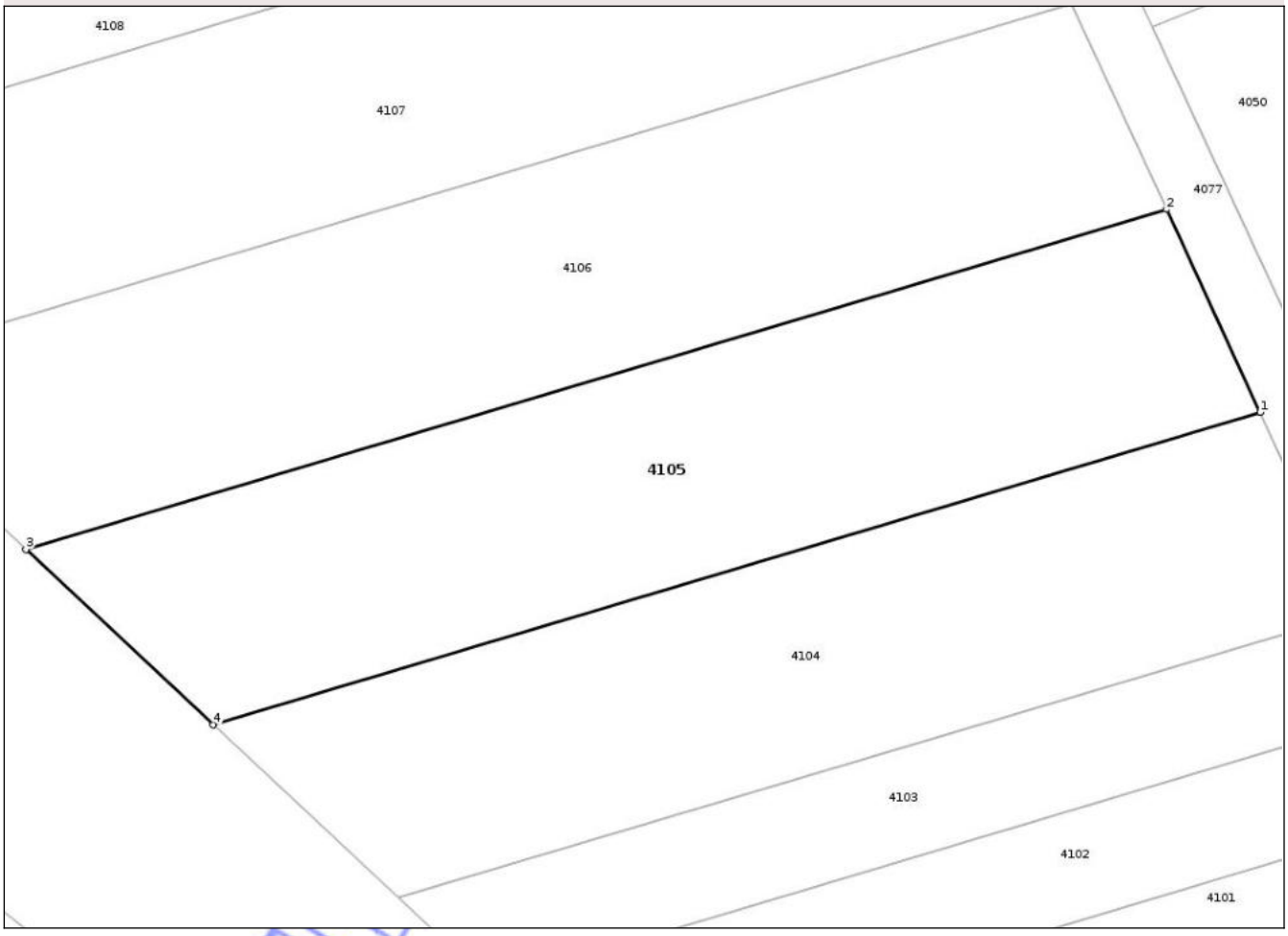

Date referitoare la teren

Crt	Categorie folosinţă	Intra vilan	Suprafaţa (mp)	Tarla	Parcelă	Nr. topo	Observaţii / Referinţe
1	arabil	NU	948	47	282	-	IDENTIC CU T47, P141 141 . DIFERENTA DE SUPRAFATA SE REGASESTE LA ID NR.3833

Lungime Segmente

1) Valorile lungimilor segmentelor sunt obţinute din proiecţie în plan.

Punct început	X / Y	Punct sfârşit	X / Y	Lungime segment (** (m)
1	498.404,743 303.659,996	2	498.398,997 303.672,432	13.699
2	498.398,997 303.672,432	3	498.329,109 303.651,595	72.928
3	498.329,109 303.651,595	4	498.340,595 303.640,871	15.715
4	498.340,595 303.640,871	1	498.404,743 303.659,996	66.937

Document care conține date cu caracter personal, protejat de prevederile Regulamentului (UE) nr. 679/2016 și Legii 190/2018

**** Lungimile segmentelor sunt determinate în planul de proiecţie Stereo 70 şi sunt rotunjite la 1 milimetru.**
***** Distanţa dintre puncte este formată din segmente cumulate ce sunt mai mici decât valoarea 1 milimetru.**

Neutilizabil în circuitul civil

DATE DESPRE IMOBILUL NR. 4106

Oficiul de Cadastru şi Publicitate Imobiliară TELEORMAN
Biroul de Cadastru şi Publicitate Imobiliară Alexandria

A. Partea I. Descrierea imobilului

TEREN Extravilan

Adresa: Jud. Teleorman, T47, P283

Nr. Crt	Nr cadastral Nr. topografic	Suprafaţa* (mp)	Observaţii / Referinţe
A1		Din acte: 2.500 Masurata: 1.041	Sector cadastral:7 Teren neimprejmuit;

B. Partea II. Proprietari şi acte

Inscrieri privitoare la dreptul de proprietate şi alte drepturi reale		Referinţe
/		
Act Administrativ nr. 3301353, din 27/09/2002 emis de CJFF TELEORMAN;		
B1	Intabulare, drept de PROPRIETATE, dobandit prin Reconstituire, cota actuala 1/1, cota initiala 1/1	A1
	1) **STĂNCULESCU ANTON**, LIPSĂ CNP	

C. Partea III. SARCINI .

Inscrieri privind dezmembramintele dreptului de proprietate, drepturi reale de garanţie şi sarcini	Referinţe
NU SUNT	

Neutilizabil la circuitul civil

Anexa Nr. 1 La Partea I

Teren

Nr cadastral	Suprafaţa (mp)*	Observaţii / Referinţe
	Din acte: 2.500 Masurata: 1.041	

* Suprafaţa este determinată in planul de proiecţie Stereo 70.

DETALII LINIARE IMOBIL

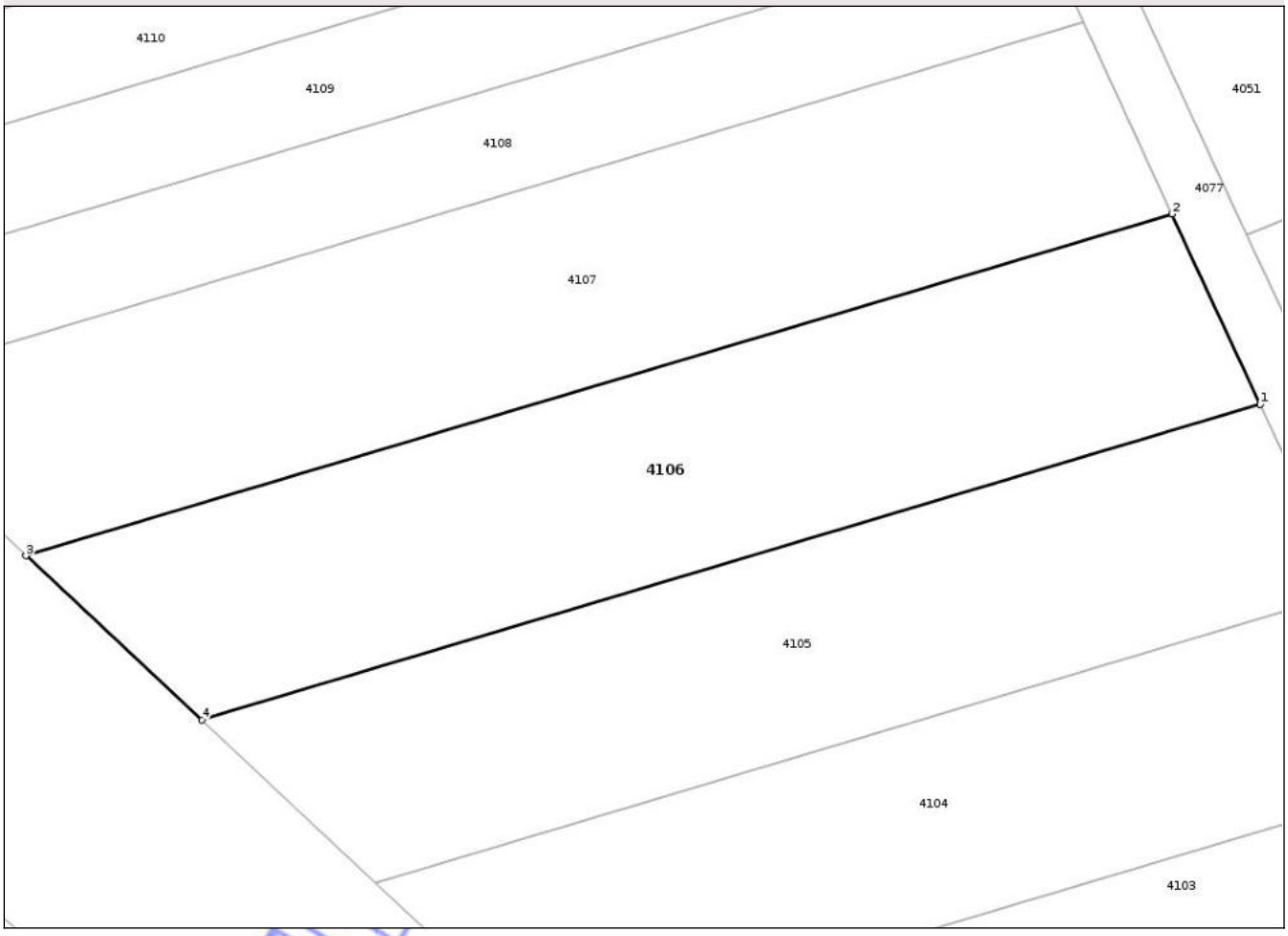

Date referitoare la teren

Crt	Categorie folosinţă	Intra vilan	Suprafaţa (mp)	Tarla	Parcelă	Nr. topo	Observaţii / Referinţe
1	arabil	NU	1.041	47	283	-	IDENTIC CU T47, P142 142 142 . DIFERENTA DE SUPRAFATA SE REGASESTE LA ID NR.3834

Lungime Segmente
1) Valorile lungimilor segmentelor sunt obţinute din proiecţie în plan.

Punct început	X / Y	Punct sfârşit	X / Y	Lungime segment (** (m)
1	498.398,997 303.672,432	2	498.393,188 303.685,006	13.851
2	498.393,188 303.685,006	3	498.317,494 303.662,438	78.986
3	498.317,494 303.662,438	4	498.329,109 303.651,595	15.889
4	498.329,109 303.651,595	1	498.398,997 303.672,432	72.928

Document care conține date cu caracter personal, protejat de prevederile Regulamentului (UE) nr. 679/2016 și Legii 190/2018

**** Lungimile segmentelor sunt determinate în planul de proiecţie Stereo 70 şi sunt rotunjite la 1 milimetru.**
***** Distanţa dintre puncte este formată din segmente cumulate ce sunt mai mici decât valoarea 1 milimetru.**

Neutilizabil în circuitul civil

DATE DESPRE IMOBILUL NR. 4107

Oficiul de Cadastru şi Publicitate Imobiliară TELEORMAN
Biroul de Cadastru şi Publicitate Imobiliară Alexandria

A. Partea I. Descrierea imobilului

TEREN Extravilan

Adresa: Jud. Teleorman, T47, P284

Nr. Crt	Nr cadastral Nr. topografic	Suprafaţa* (mp)	Observaţii / Referinţe
A1		Din acte: 2.500 Masurata: 1.136	Sector cadastral:7 Teren neimprejmuit;

B. Partea II. Proprietari şi acte

Inscrieri privitoare la dreptul de proprietate şi alte drepturi reale		Referinţe
/		
Act Administrativ nr. 3301323, din 06/09/2002 emis de CJFF TELEORMAN;		
B1	Intabulare, drept de PROPRIETATE, dobandit prin Reconstituire, cota actuala 1/1, cota initiala 1/1	A1
	1) **VĂTAFU GHEORGHE**, LIPSĂ CNP	

C. Partea III. SARCINI .

Inscrieri privind dezmembramintele dreptului de proprietate, drepturi reale de garanţie şi sarcini	Referinţe
NU SUNT	

Neutilizabil la circuitul civil

Anexa Nr. 1 La Partea I

Teren

Nr cadastral	Suprafaţa (mp)*	Observaţii / Referinţe
	Din acte: 2.500 Masurata: 1.136	

* Suprafaţa este determinată in planul de proiecţie Stereo 70.

DETALII LINIARE IMOBIL

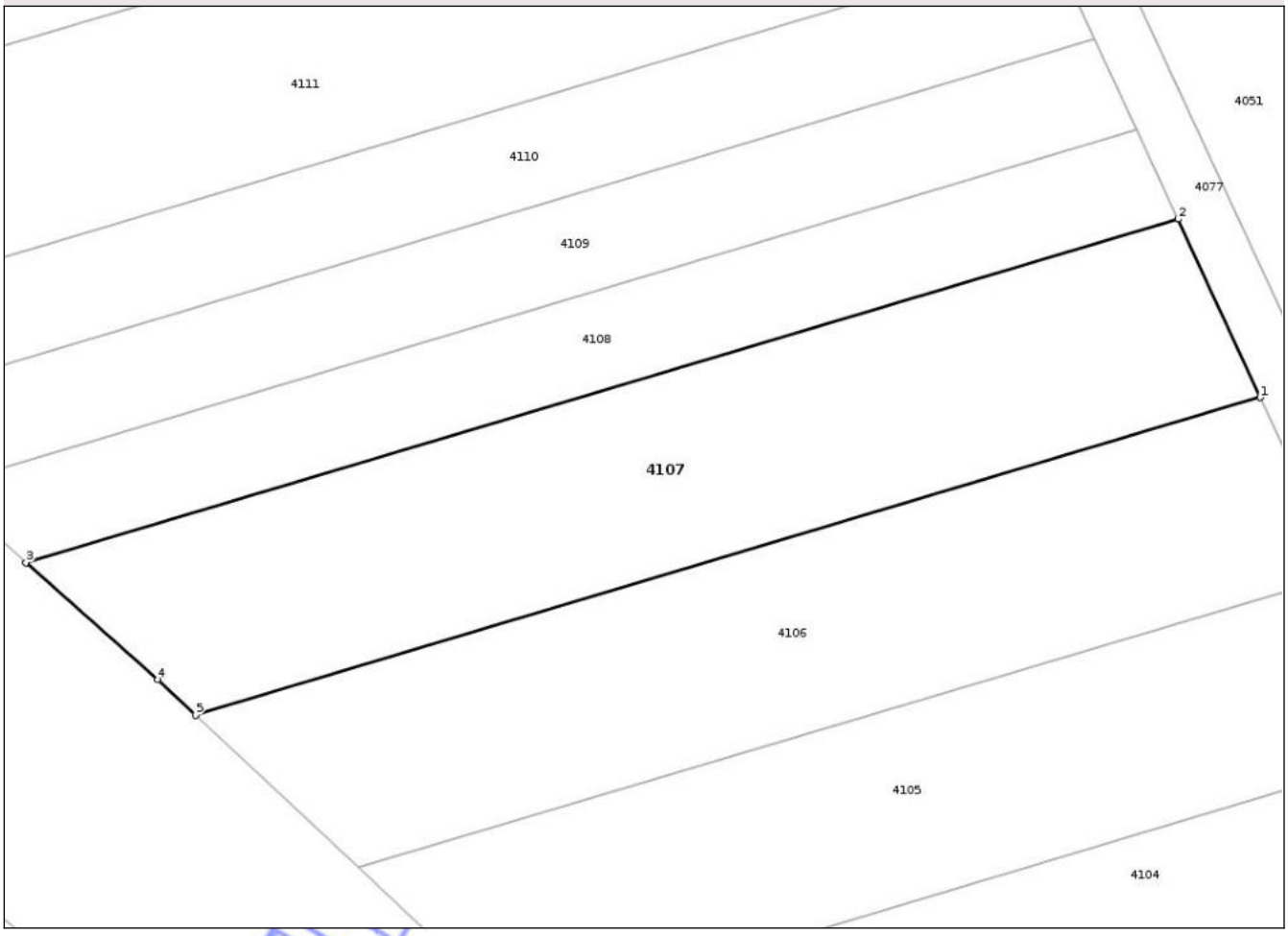

Date referitoare la teren

Crt	Categorie folosinţă	Intra vilan	Suprafaţa (mp)	Tarla	Parcelă	Nr. topo	Observaţii / Referinţe
1	arabil	NU	1.136	47	284	-	IDENTIC CU T47, P143 . DIFERENTA DE SUPRAFATA SE REGASESTE LA ID NR.3835

Lungime Segmente
1) Valorile lungimilor segmentelor sunt obţinute din proiecţie în plan.

Punct început	X / Y	Punct sfârşit	X / Y	Lungime segment (** (m)
1	498.393,188 303.685,006	2	498.387,332 303.697,68	13.962
2	498.387,332 303.697,68	3	498.305,443 303.673,266	85.451
3	498.305,443 303.673,266	4	498.314,805 303.664,949	12.523
4	498.314,805 303.664,949	5	498.317,494 303.662,438	3.679

Document care conține date cu caracter personal, protejat de prevederile Regulamentului (UE) nr. 679/2016 și Legii 190/2018

Punct început	X / Y	Punct sfârşit	X / Y	Lungime segment (** (m)
5	498.317,494 303.662,438	1	498.393,188 303.685,006	78.986

** Lungimile segmentelor sunt determinate în planul de proiecţie Stereo 70 şi sunt rotunjite la 1 milimetru.
*** Distanţa dintre puncte este formată din segmente cumulate ce sunt mai mici decât valoarea 1 milimetru.

Neutilizabil în circuitul civil

DATE DESPRE IMOBILUL NR. 4108

Oficiul de Cadastru şi Publicitate Imobiliară TELEORMAN
Biroul de Cadastru şi Publicitate Imobiliară Alexandria

A. Partea I. Descrierea imobilului

TEREN Extravilan

Adresa: Jud. Teleorman, T47, P285

Nr. Crt	Nr cadastral Nr. topografic	Suprafaţa* (mp)	Observaţii / Referinţe
A1		Din acte: 1.250 Masurata: 605	Sector cadastral:7 Teren neimprejmuit;

B. Partea II. Proprietari şi acte

Inscrieri privitoare la dreptul de proprietate şi alte drepturi reale		Referinţe
/		
Act Administrativ nr. 3300989, din 28/09/2000 emis de CJFF TELEORMAN;		
B1	Intabulare, drept de PROPRIETATE, dobandit prin Reconstituire, cota actuala 1/1, cota initiala 1/1	A1
	1) **ZORZOANĂ EUGENIA**, LIPSĂ CNP	

C. Partea III. SARCINI .

Inscrieri privind dezmembramintele dreptului de proprietate, drepturi reale de garanţie şi sarcini	Referinţe
NU SUNT	

Neutilizabil la circuitul civil

Anexa Nr. 1 La Partea I

Teren

Nr cadastral	Suprafaţa (mp)*	Observaţii / Referinţe
	Din acte: 1.250 Masurata: 605	

* Suprafaţa este determinată in planul de proiecţie Stereo 70.

DETALII LINIARE IMOBIL

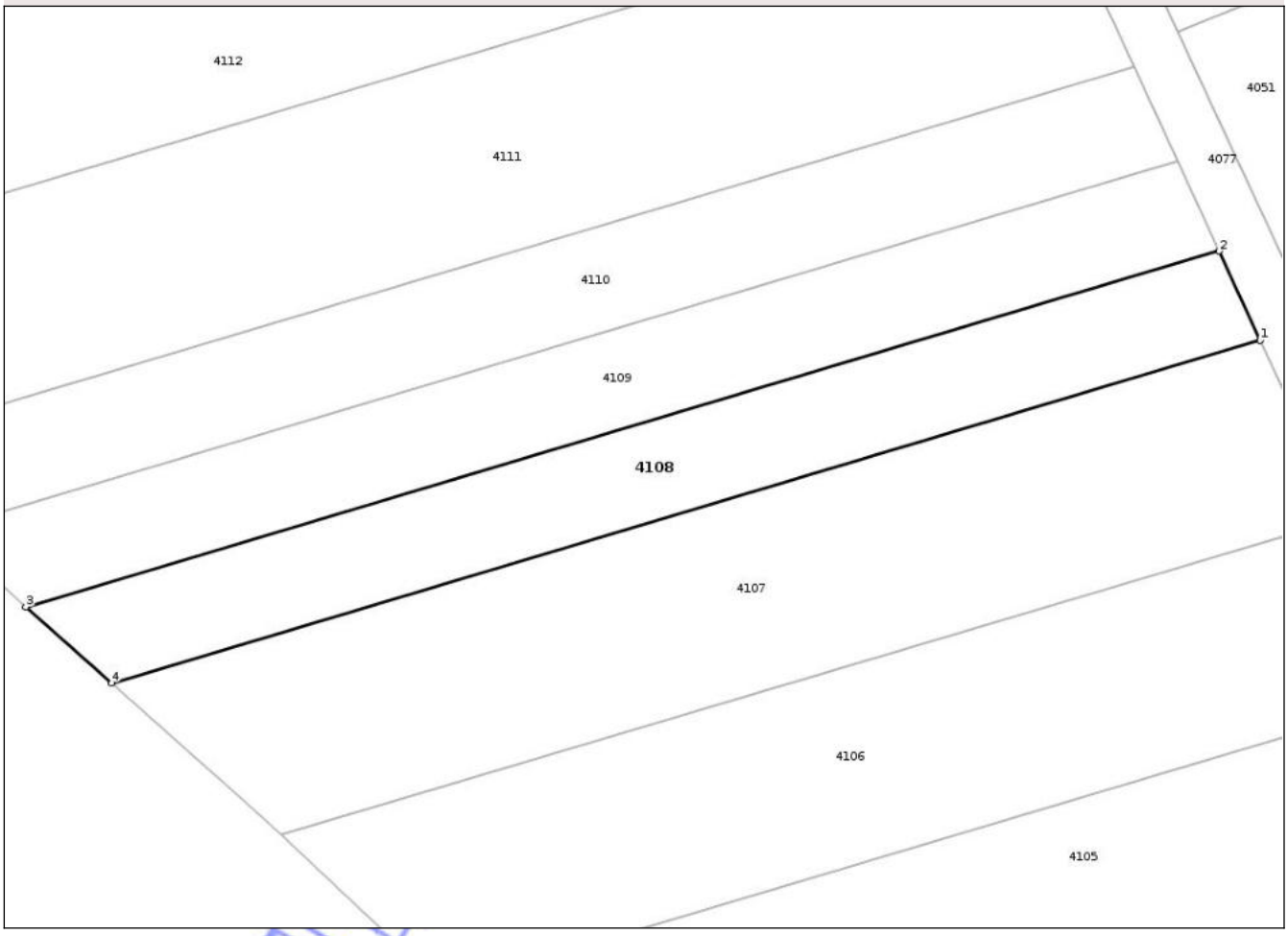

Date referitoare la teren

Crt	Categorie folosinţă	Intra vilan	Suprafaţa (mp)	Tarla	Parcelă	Nr. topo	Observaţii / Referinţe
1	arabil	NU	605	47	285	-	IDENTIC CU T47, P144 144 144 . DIFERENTA DE SUPRAFATA SE REGASESTE LA ID NR.3836

Lungime Segmente
1) Valorile lungimilor segmentelor sunt obţinute din proiecţie în plan.

Punct început	X / Y	Punct sfârşit	X / Y	Lungime segment (** (m)
1	498.387,332 303.697,68	2	498.384,391 303.704,046	7.012
2	498.384,391 303.704,046	3	498.299,339 303.678,689	88.752
3	498.299,339 303.678,689	4	498.305,443 303.673,266	8.165
4	498.305,443 303.673,266	1	498.387,332 303.697,68	85.451

Document care conține date cu caracter personal, protejat de prevederile Regulamentului (UE) nr. 679/2016 și Legii 190/2018

**** Lungimile segmentelor sunt determinate în planul de proiecţie Stereo 70 şi sunt rotunjite la 1 milimetru.**
***** Distanţa dintre puncte este formată din segmente cumulate ce sunt mai mici decât valoarea 1 milimetru.**

Neutilizabil în circuitul civil

DATE DESPRE IMOBILUL NR. 4109

Oficiul de Cadastru şi Publicitate Imobiliară TELEORMAN
Biroul de Cadastru şi Publicitate Imobiliară Alexandria

A. Partea I. Descrierea imobilului

TEREN Extravilan

Adresa: Jud. Teleorman, T47, P286

Nr. Crt	Nr cadastral Nr. topografic	Suprafaţa* (mp)	Observaţii / Referinţe
A1		Din acte: 1.250 Masurata: 637	Sector cadastral:7 Teren neimprejmuit;

B. Partea II. Proprietari şi acte

Inscrieri privitoare la dreptul de proprietate şi alte drepturi reale		Referinţe
/		
Act Administrativ nr. 3301289, din 13/08/2002 emis de CJFF TELEORMAN;		
B1	Intabulare, drept de PROPRIETATE, dobandit prin Reconstituire, cota actuala 1/1, cota initiala 1/1	A1
	1) **ZORZOANĂ CONSTANTINA**, LIPSĂ CNP	

C. Partea III. SARCINI .

Inscrieri privind dezmembramintele dreptului de proprietate, drepturi reale de garanţie şi sarcini	Referinţe
NU SUNT	

Neutilizabil la circuitul civil

Anexa Nr. 1 La Partea I

Teren

Nr cadastral	Suprafaţa (mp)*	Observaţii / Referinţe
	Din acte: 1.250 Masurata: 637	

* Suprafaţa este determinată in planul de proiecţie Stereo 70.

DETALII LINIARE IMOBIL

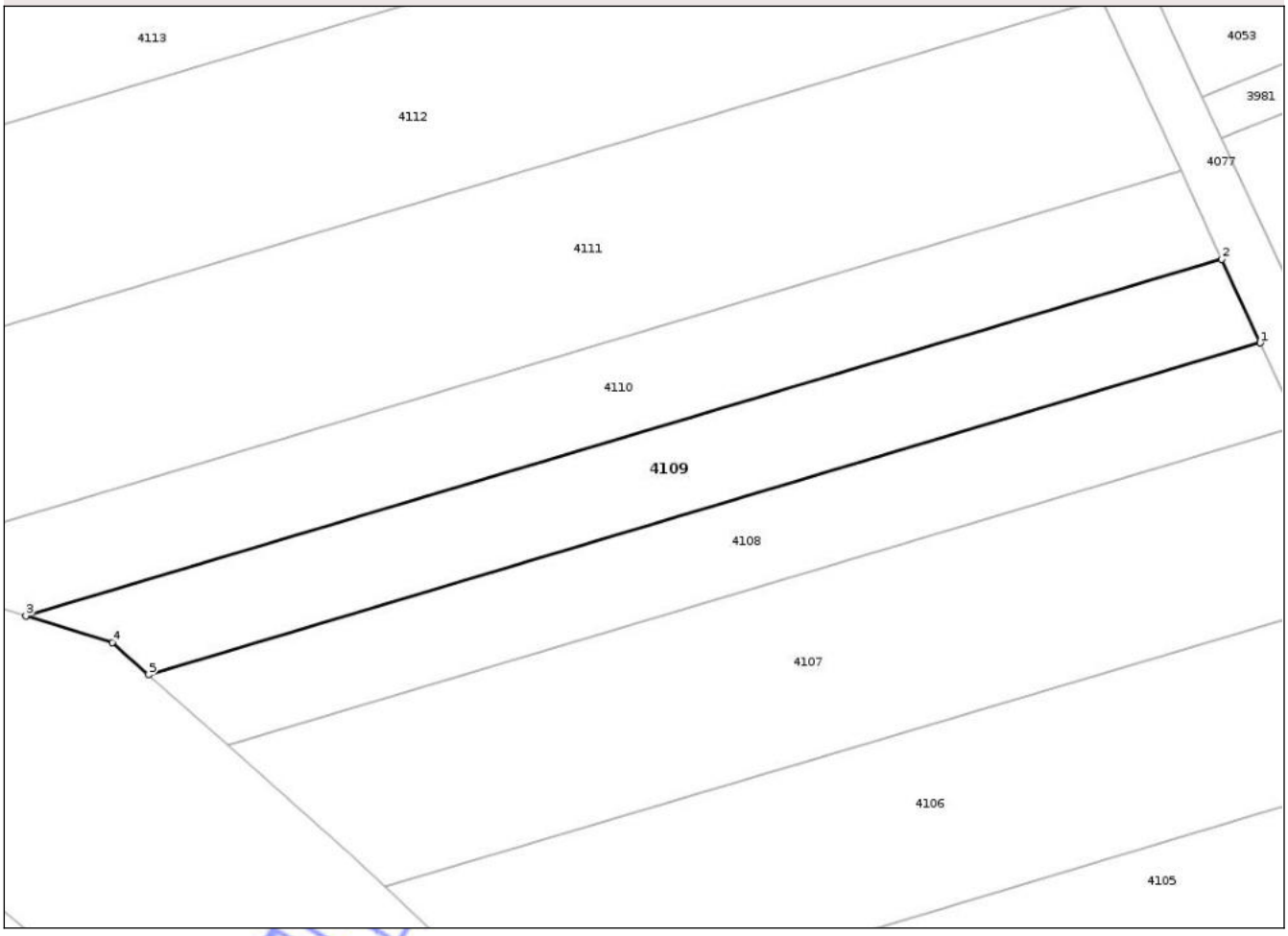

Date referitoare la teren

Crt	Categorie folosinţă	Intra vilan	Suprafaţa (mp)	Tarla	Parcelă	Nr. topo	Observaţii / Referinţe
1	arabil	NU	637	47	286	-	IDENTIC CU T47, P145 145 145 . DIFERENTA DE SUPRAFATA SE REGASESTE LA ID NR.3837

Lungime Segmente
1) Valorile lungimilor segmentelor sunt obţinute din proiecţie în plan.

Punct început	X / Y	Punct sfârşit	X / Y	Lungime segment (** (m)
1	498.384,391 303.704,046	2	498.381,434 303.710,445	7.048
2	498.381,434 303.710,445	3	498.289,976 303.683,177	95.437
3	498.289,976 303.683,177	4	498.296,588 303.681,132	6.921
4	498.296,588 303.681,132	5	498.299,339 303.678,689	3.68

Document care conține date cu caracter personal, protejat de prevederile Regulamentului (UE) nr. 679/2016 și Legii 190/2018

Punct început	X / Y	Punct sfârşit	X / Y	Lungime segment (** (m)
5	498.299,339 303.678,689	1	498.384,391 303.704,046	88.752

** Lungimile segmentelor sunt determinate în planul de proiecţie Stereo 70 şi sunt rotunjite la 1 milimetru.
*** Distanţa dintre puncte este formată din segmente cumulate ce sunt mai mici decât valoarea 1 milimetru.

Neutilizabil în circuitul civil